

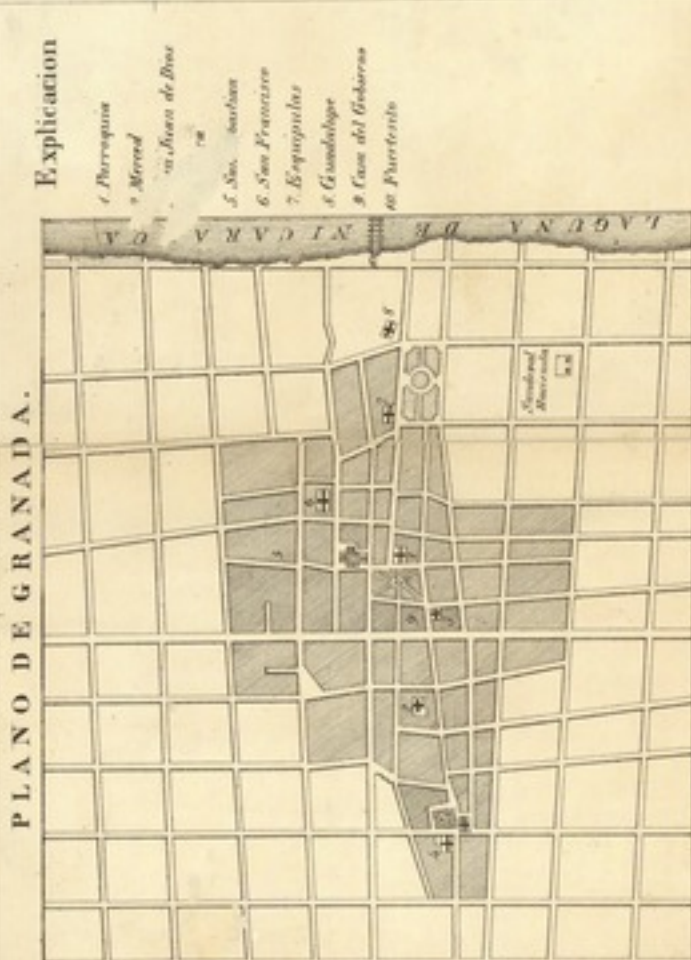
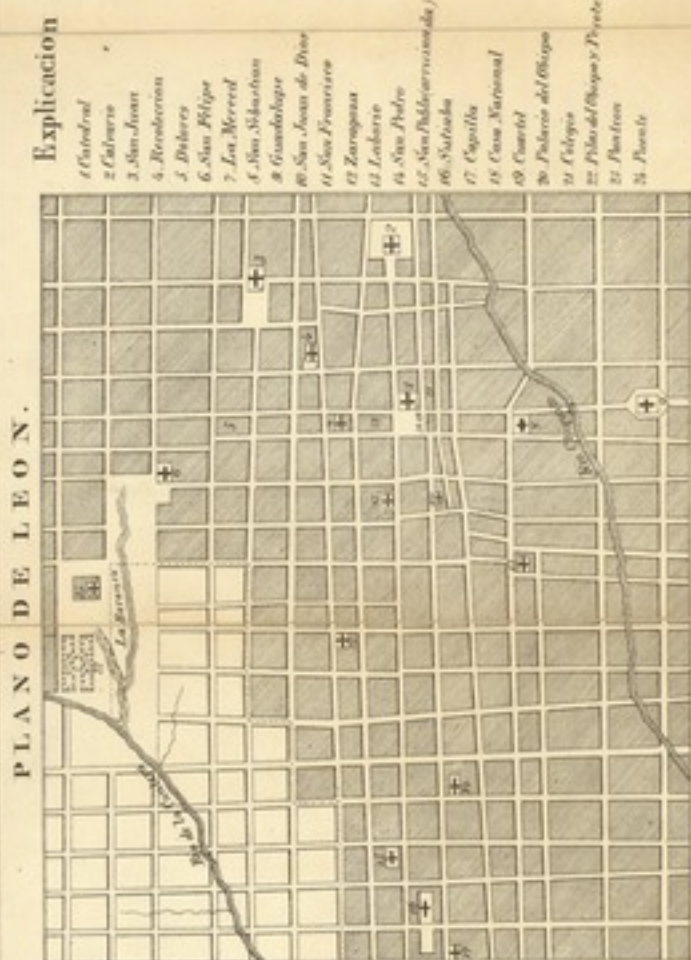
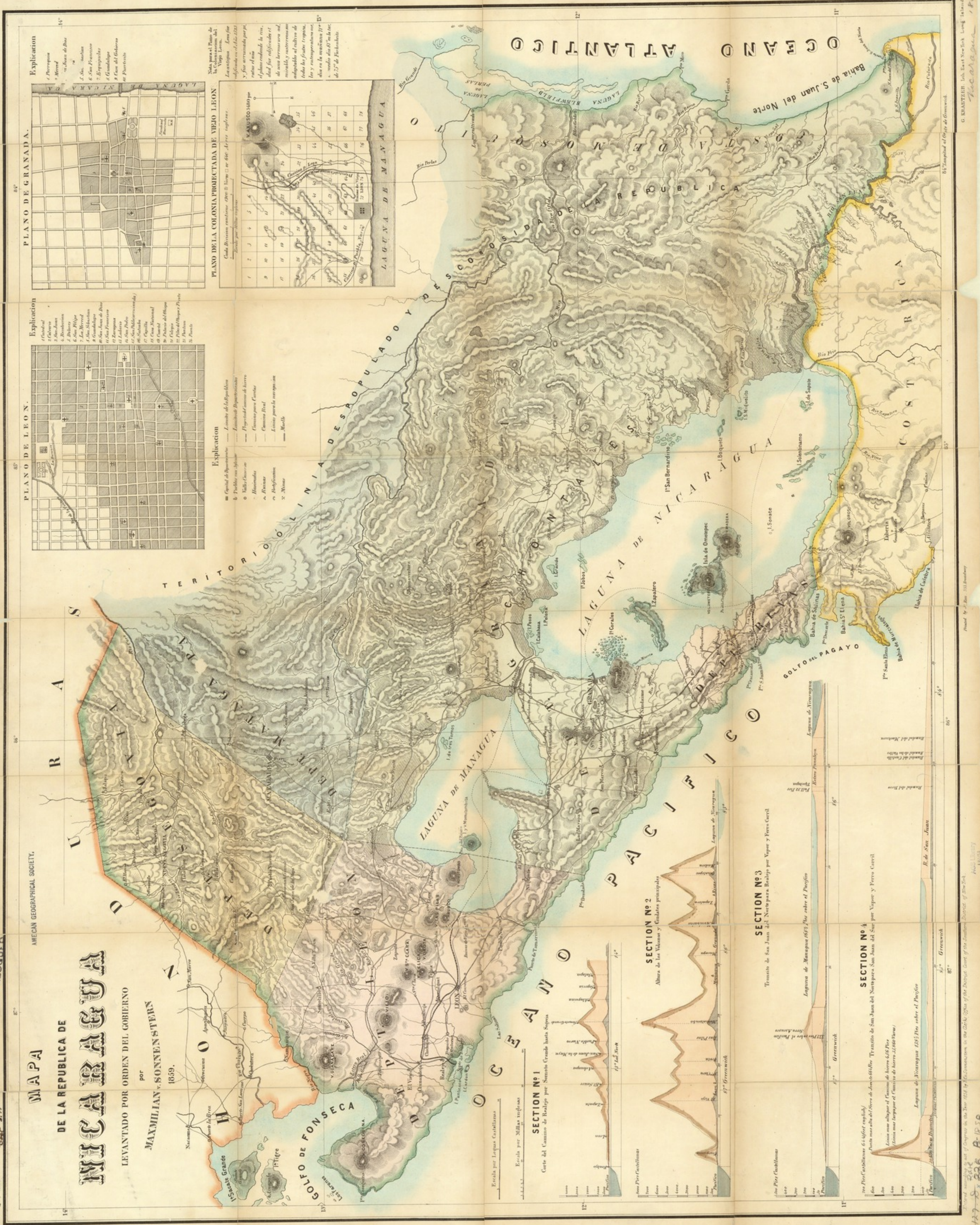
OCT 24 1923

CATALOGUE

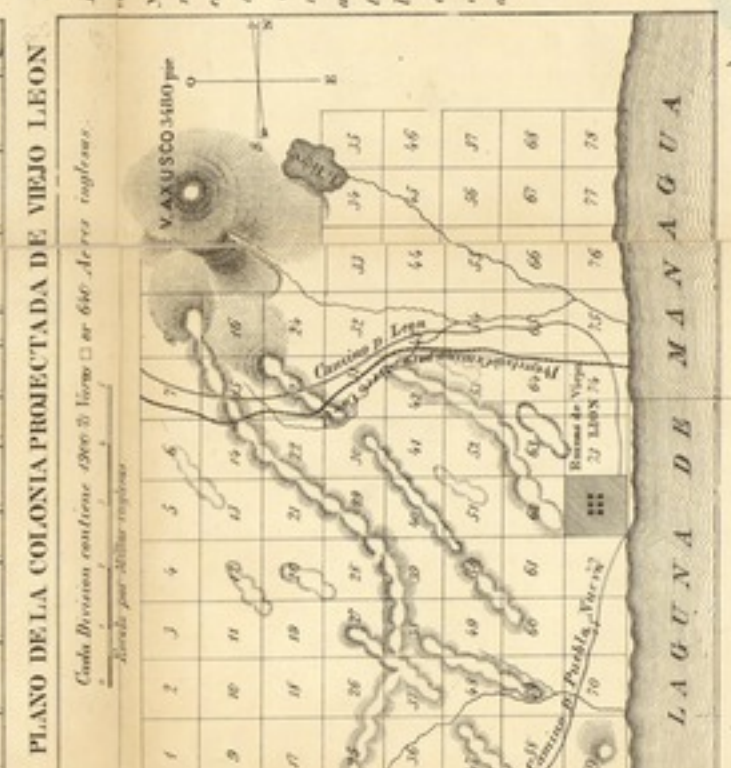
AMERICAN GEOGRAPHICAL SOCIETY.

MAPA DE LA REPUBLICA DE NICARAGUA

LEVANTADO POR ORDEN DEL GOBIERNO por MAXIMILIAN V. SONNENSTERN 1859.

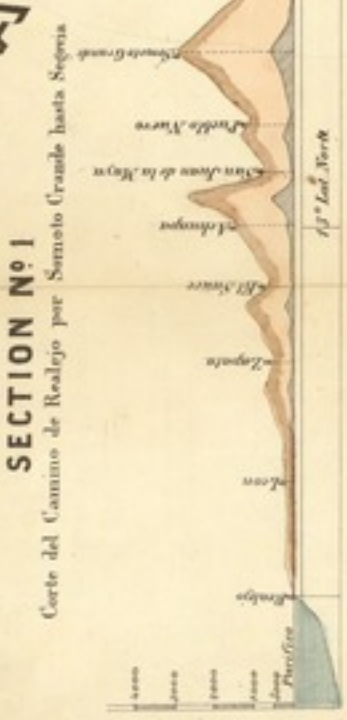


Explicacion
Capital de Departamento
Ciudad de Departamento
Villas y Caseríos
Haciendas
Finca
Caserío Real
Lugar para la navegación
Muelle



Nota para el Plano de la Colonia proyectada de Viejo Leon.
Las alturas en el plano se refieren al nivel del mar.
Se ha representado por el color rojo el terreno que está fuera del plano proyectado de la colonia.
El plano proyectado de la colonia está fuera del plano de la colonia.
Las alturas en el plano se refieren al nivel del mar.
Se ha representado por el color rojo el terreno que está fuera del plano proyectado de la colonia.
El plano proyectado de la colonia está fuera del plano de la colonia.

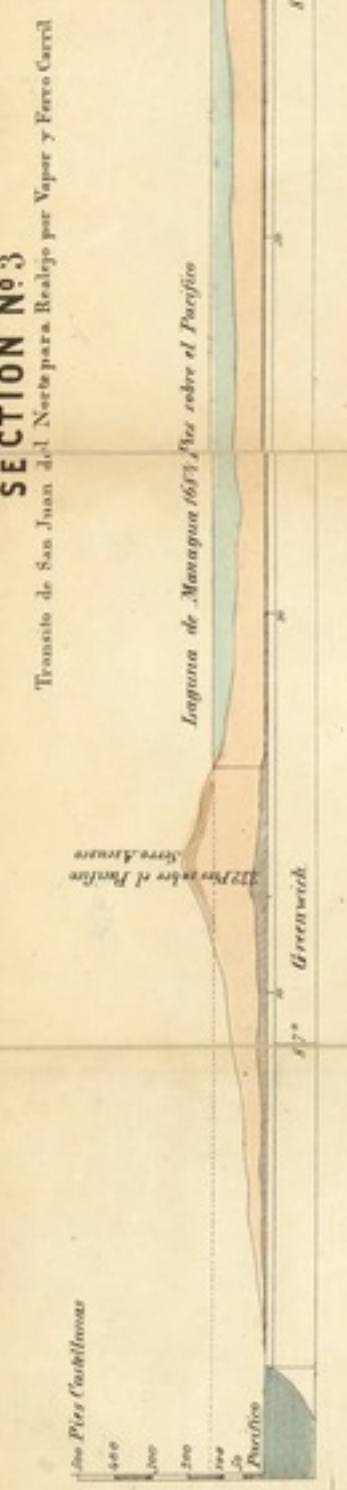
SECTION N° 1



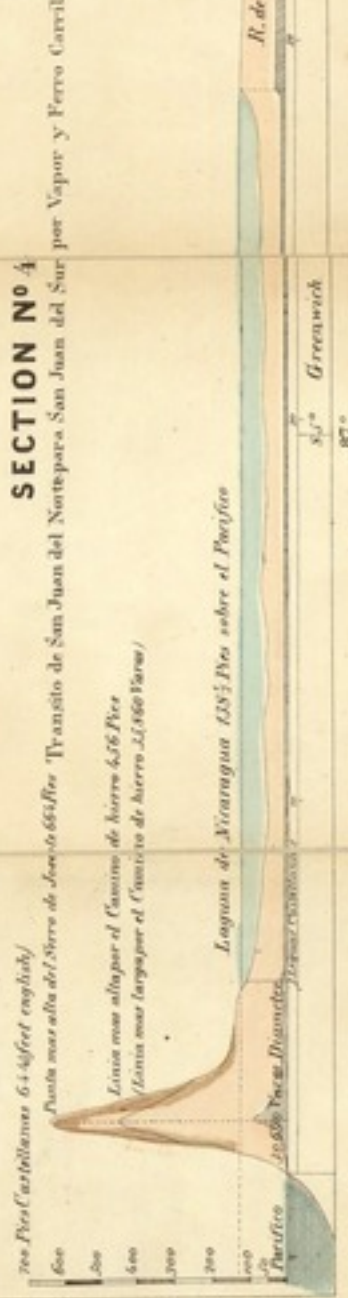
SECTION N° 2



SECTION N° 3



SECTION N° 4



G. KRATZER, Job. Baur, New York, Leipzig, Island.

Printed by J. Baur, 333 Broadway.

Entered as second-class matter in the New York Post Office on July 16, 1879, under No. 226. Accepted for mailing at special rate of postage provided for in Act of October 3, 1917, authorized on July 16, 1920. Postage paid at New York, N.Y. and at additional mailing offices. Postmaster: J. Baur.