Р 17.

КЪ ПУТЕШЕСТВІЮ НА АМУРЪ,

совершенному отъ Сибирскаго Отдѣла

ИМПЕРАТОРСКАГО

Русскаго

Географическаго Общества.

Альбомъ, заключающій въ себѣ ... 17 рисунковъ.
и Этнографическихъ таблицъ ..... 6 ———
Атласъ, заключающій въ себѣ ..... 2 карты.
Новыхъ видовъ растеній ..... 10.
и Плановъ ..... 2 ——— 37.

Текстъ — Р 15/6.

Альбомъ Рисунковъ
къ
ПУТЕШЕСТВІЮ
на
АМУРѢ,
совершенному отъ Сибирскаго отдѣла
ИМПЕРАТОРСКАГО
РУССКАГО
Географическаго Общества

Видъ Жилки, при устьѣ рѣки Луги.

1.

Видъ Шилки у ручья Бондиково

2.

Видъ Шилкинскаго 45 верстъ выше Усть-Стрѣлки.

3.

Видъ Амура при входѣ въ Хинганскій хребетъ.

4.

Видъ Амура по выходу изъ Хинганскаго хребта

5.

Жители устья р. Сунгари.

6.

Видъ Амура, у скалистаго берега Дёрки

7

Видъ Амура, близъ деревни Дыренъ

8.

Гольдіи, ѣдущіе на собакахъ.

9.

Бежалыя и охотничьи собаки на Амурѣ

10.

Мангуны

11.

Зимникъ Мангуновъ

12

Внутренность Мангунскаго зимника.

13.

Мангунская гробница

14

Гробница Манчурскаго шамана

Вид съ Мариинскаго моста.

Жители береговъ Амура

17.

Таб. 1.




Tad 2.

Таб. 3.

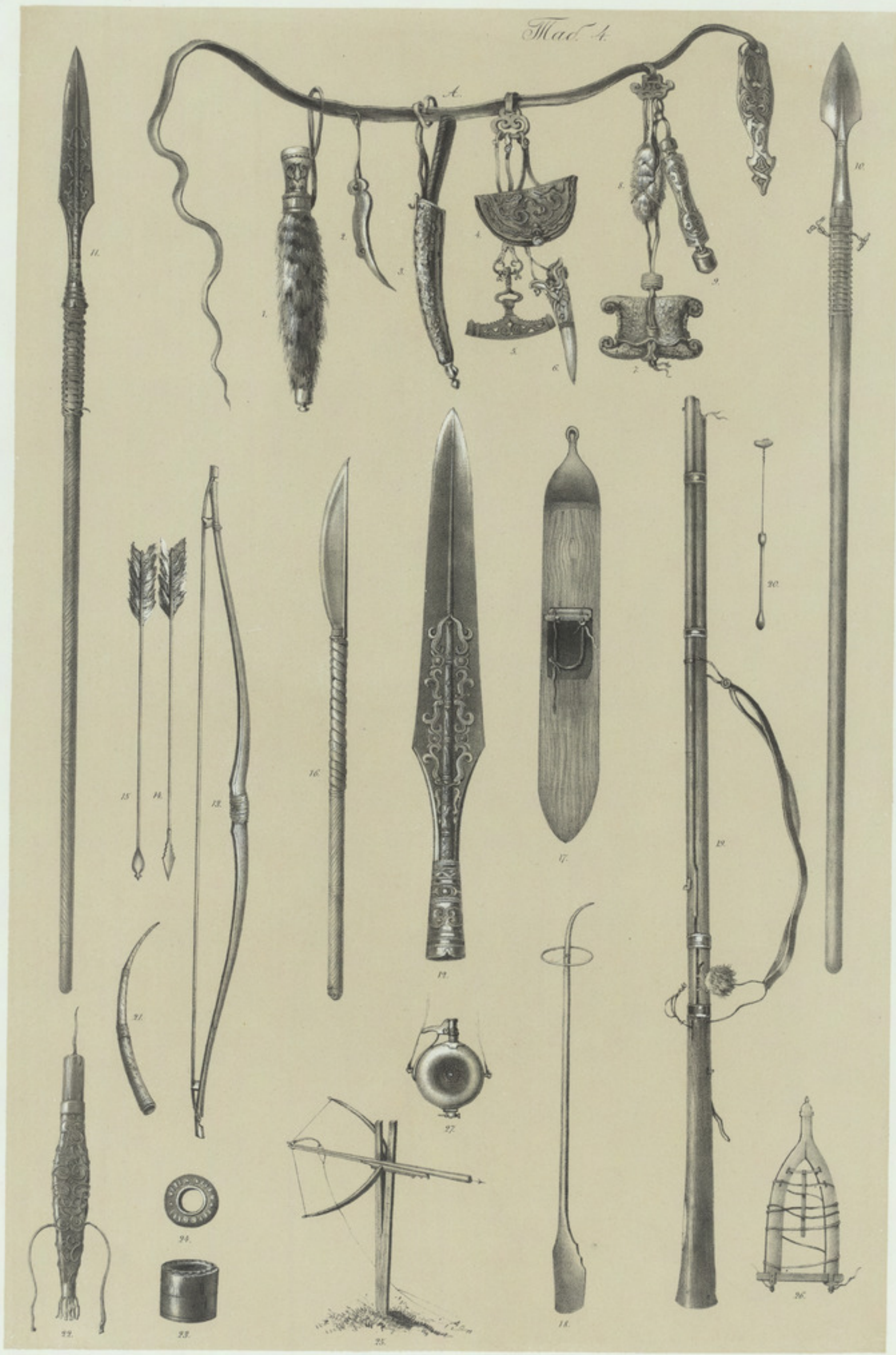
Tad. 4.

Tad 5.

Plat 6.

1.


2.

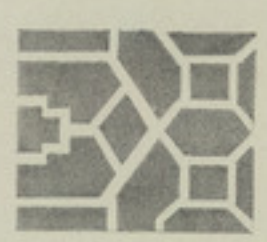
3.


4.

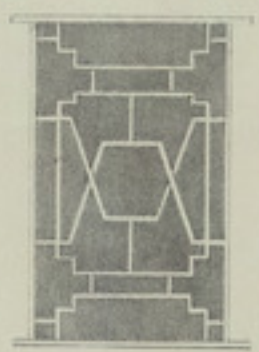
5.

6.

7.

8.


9.

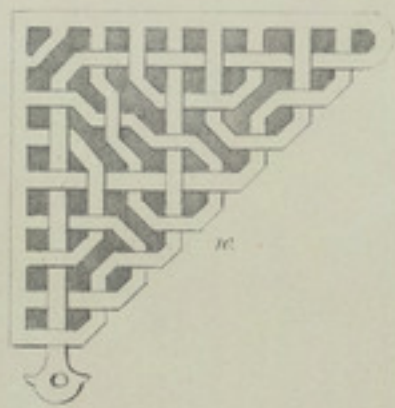
10.

11.

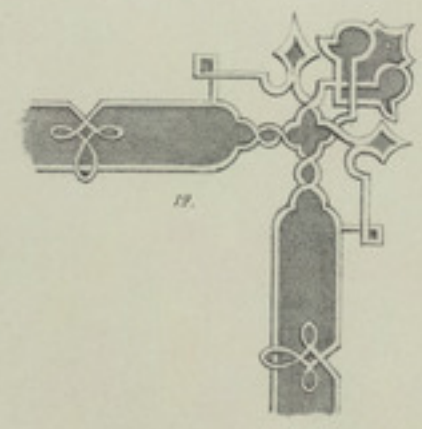
12.

13.

14.

15.

16.


17.


18.


19.

20.

21.

22.

Acer Ginnala.

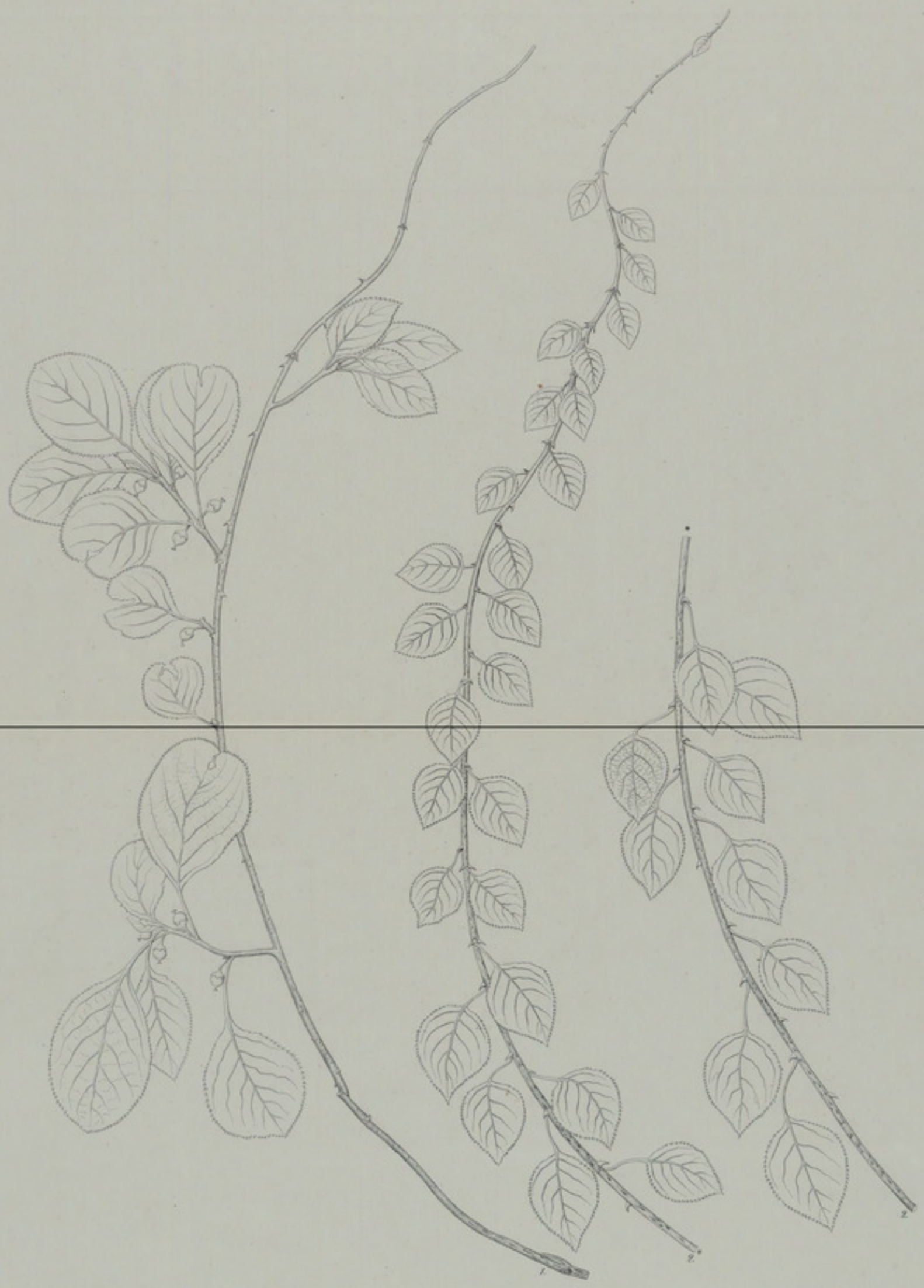

Celastrus flagellaris.

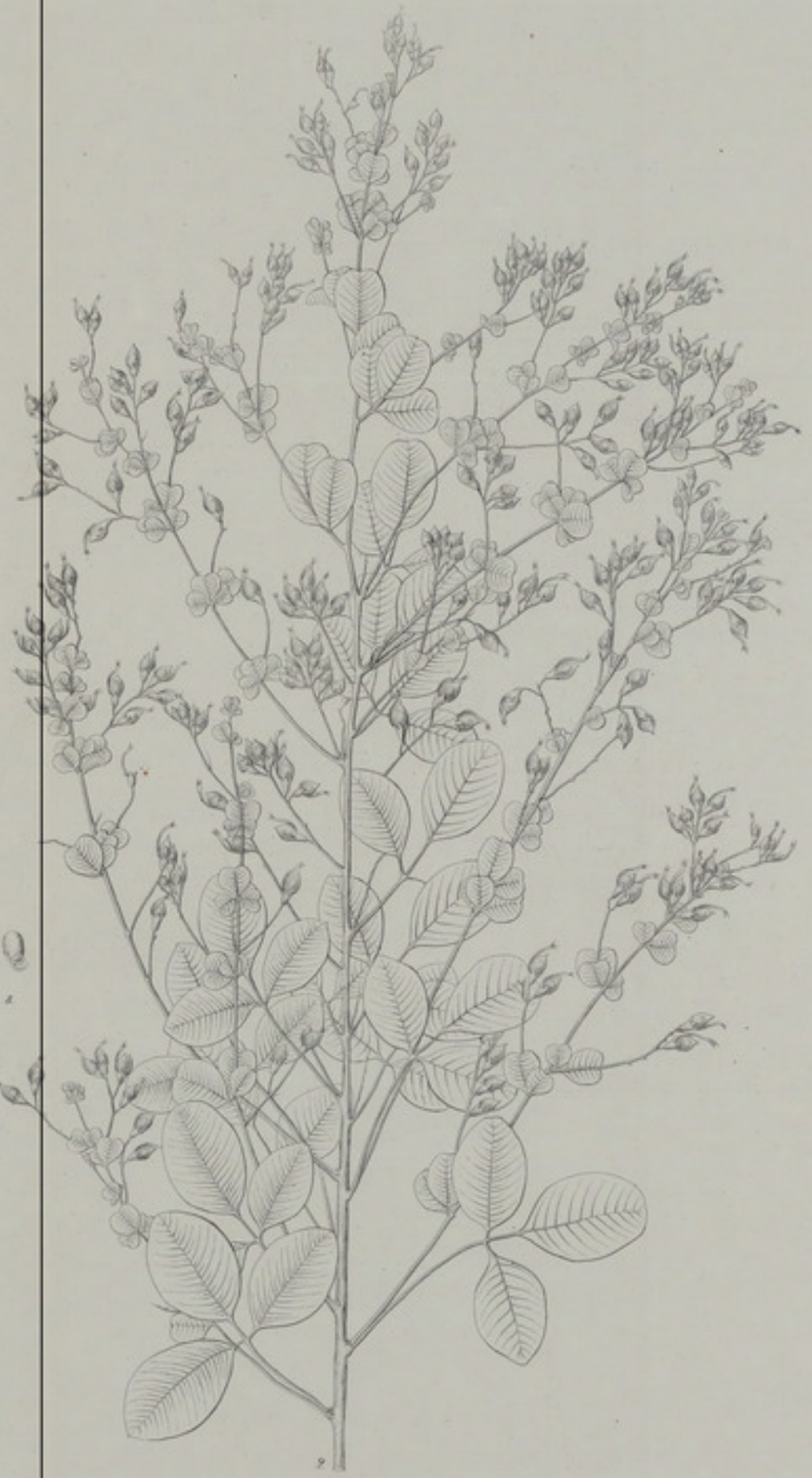

Lespedeza bicolor.

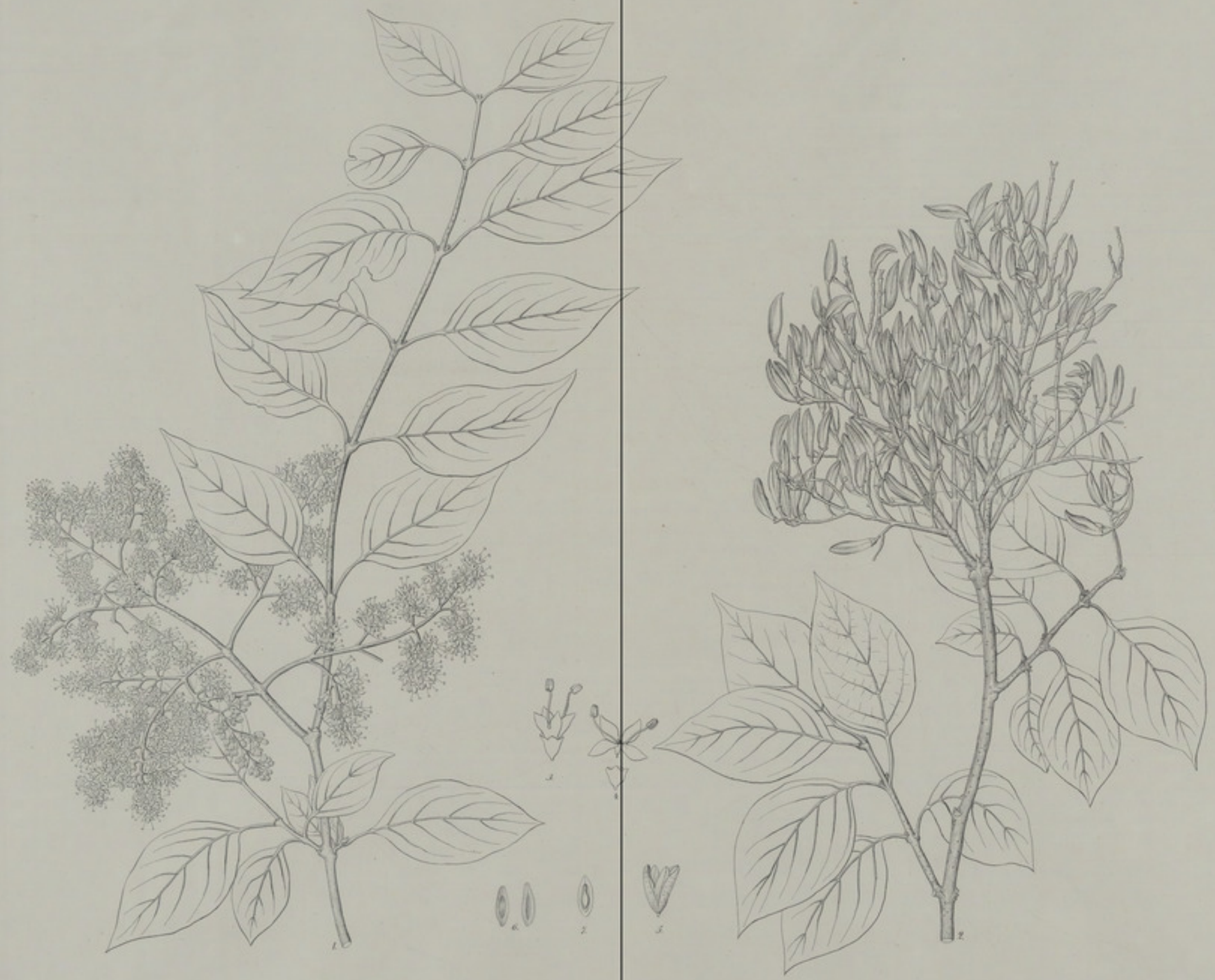

Ligustrina Amurensis.

Panax sessiliflorum.

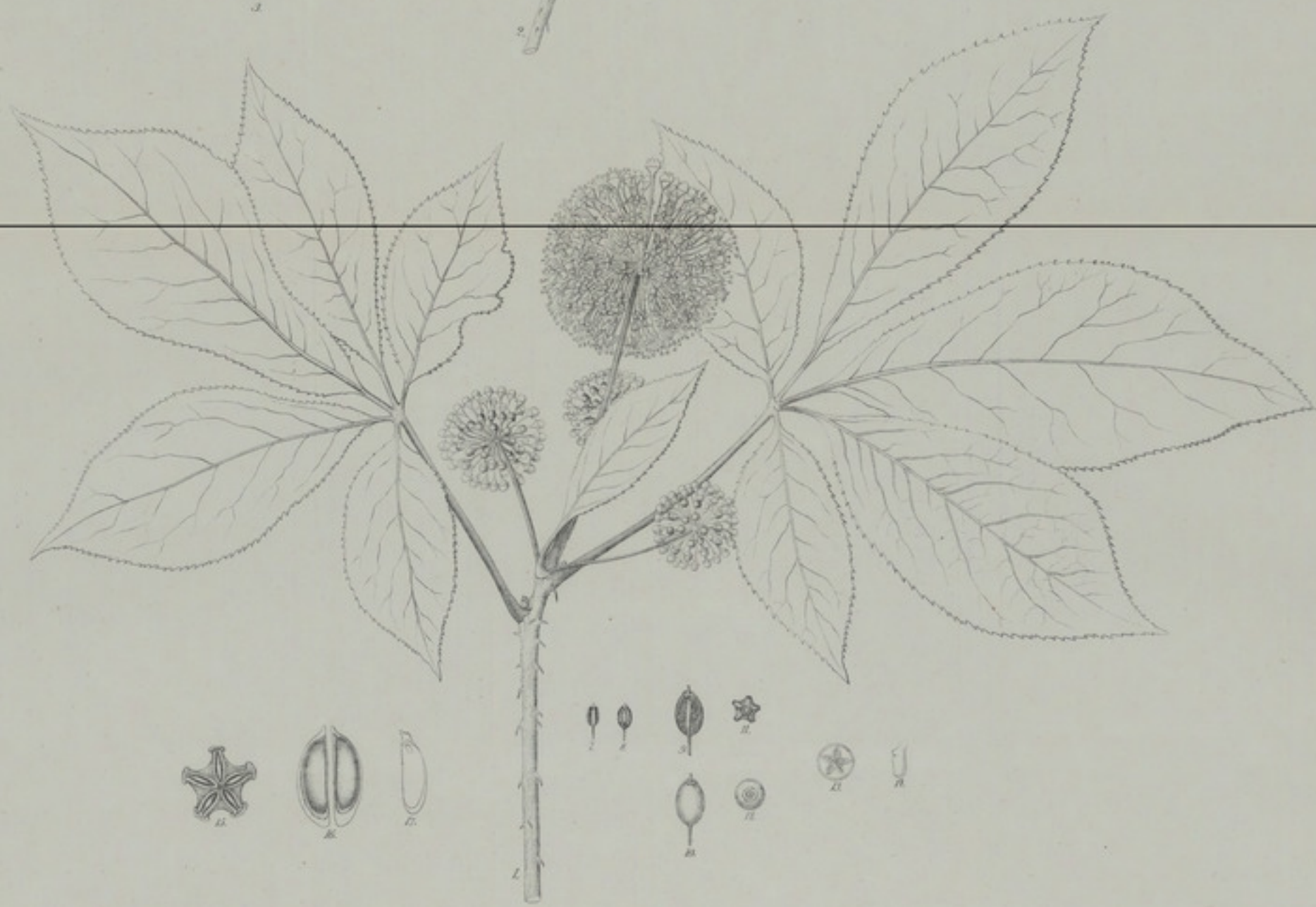

Eleutherococcus senticosus.

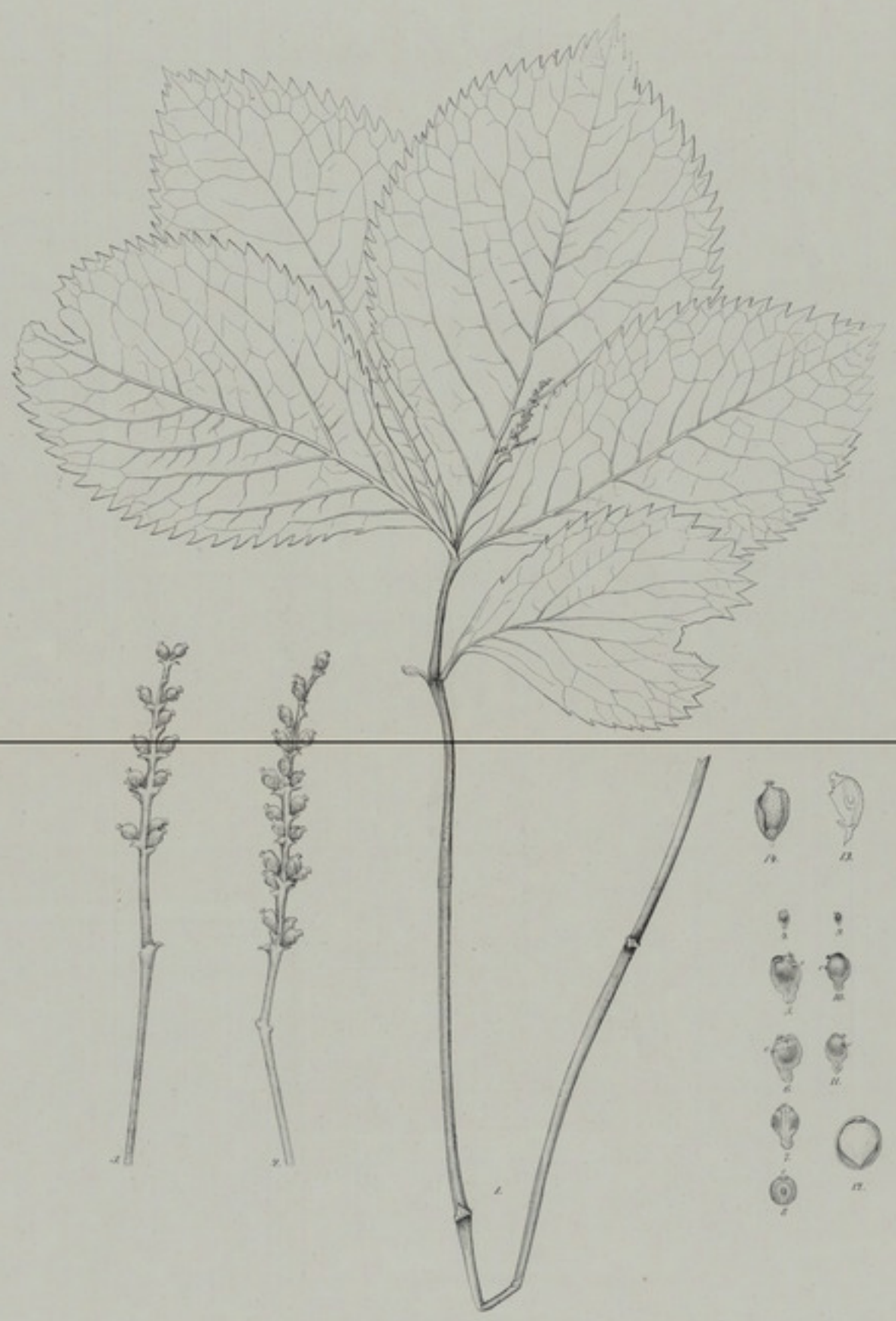

Chloranthus mandshuricus.

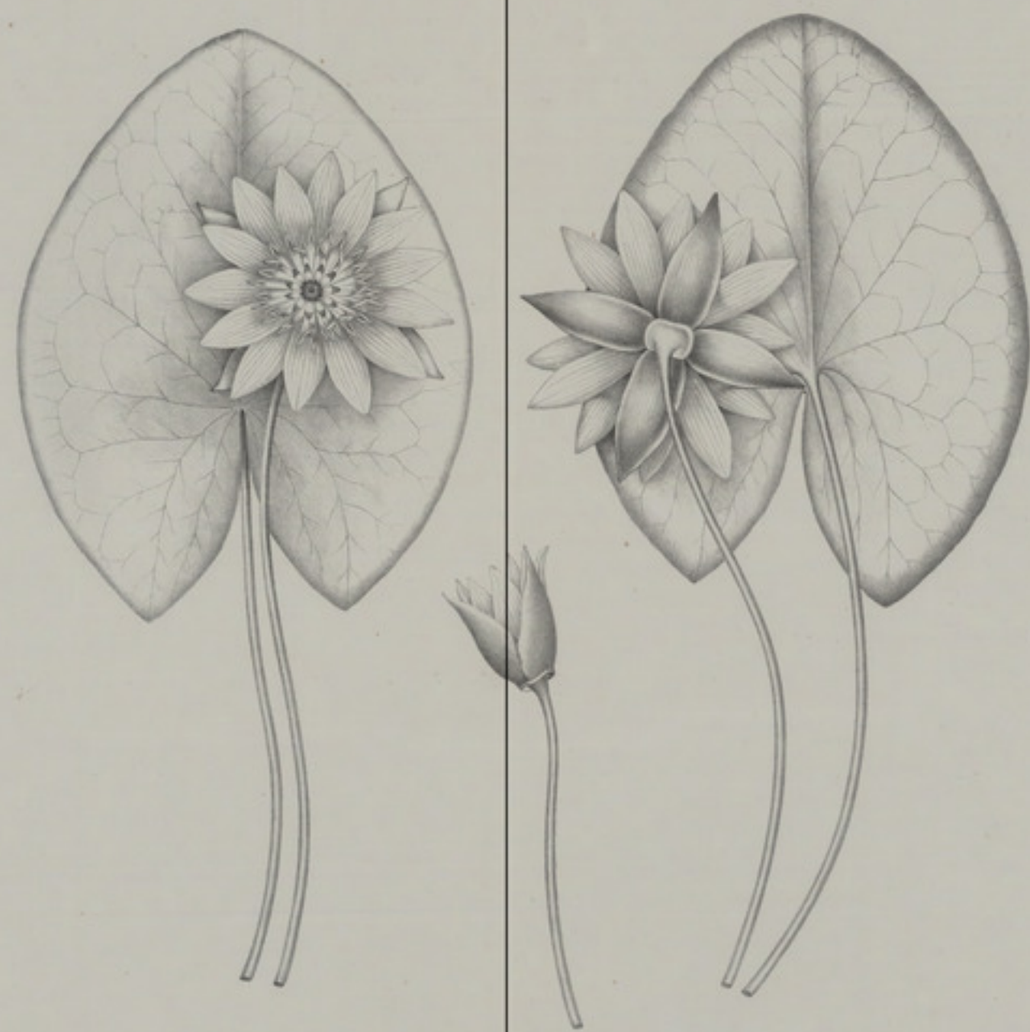

Nymphaea Wenzelii.

Corylus mandshurica.

Xylosteum Maackii.

АТЛАСЪ

КЪ ПУТЕШЕСТВІЮ НА АМУРЪ,

СОВЕРШЕННОМУ

ОТЪ СИБИРСКАГО ОТДѢЛА

ИМПЕРАТОРСКАГО

РУССКАГО ГЕОГРАФИЧЕСКАГО ОБЩЕСТВА.

ПЛАНЪ
АЙГУНСКАГО УКРѢПЛЕНІЯ
и
КИТАЙСКАГО ЛАГЕРЯ
Въ нынѣшнемъ ихъ состояніи.

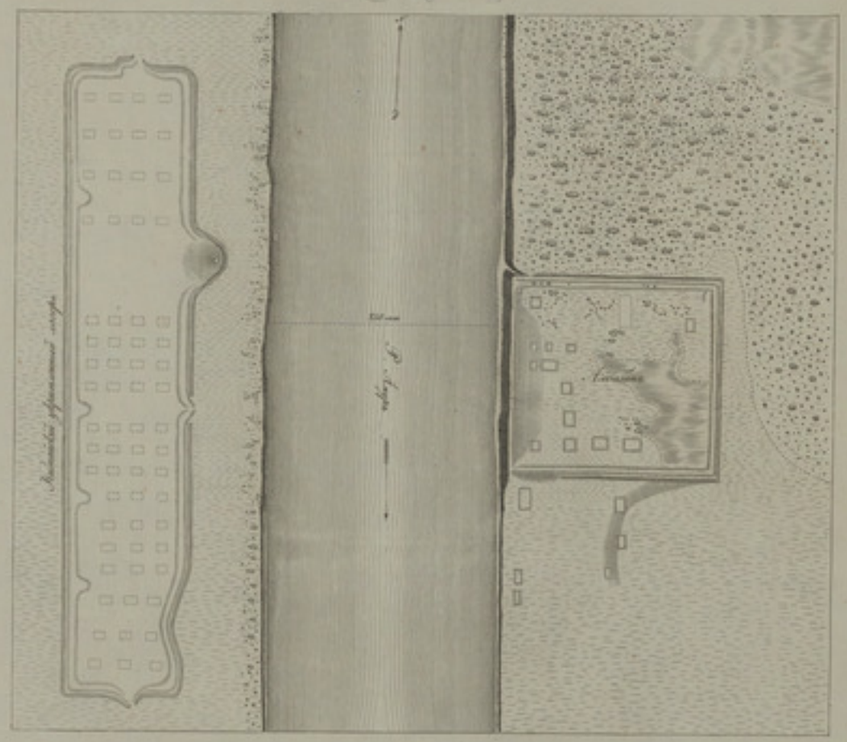

ПЛАНЪ
части
ГОРОДА АЙГУНА

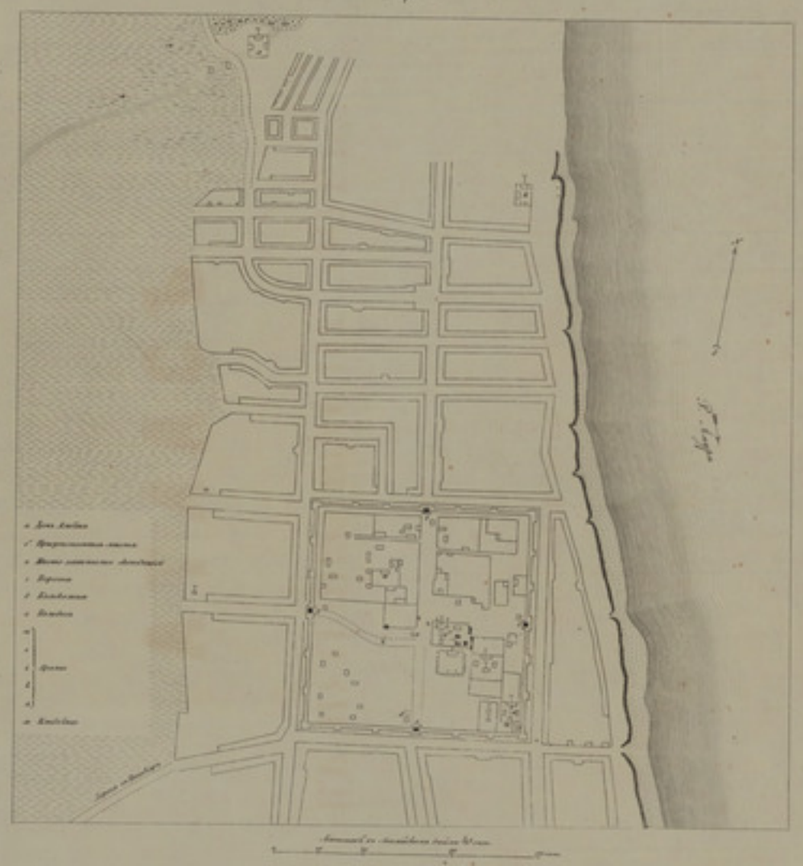

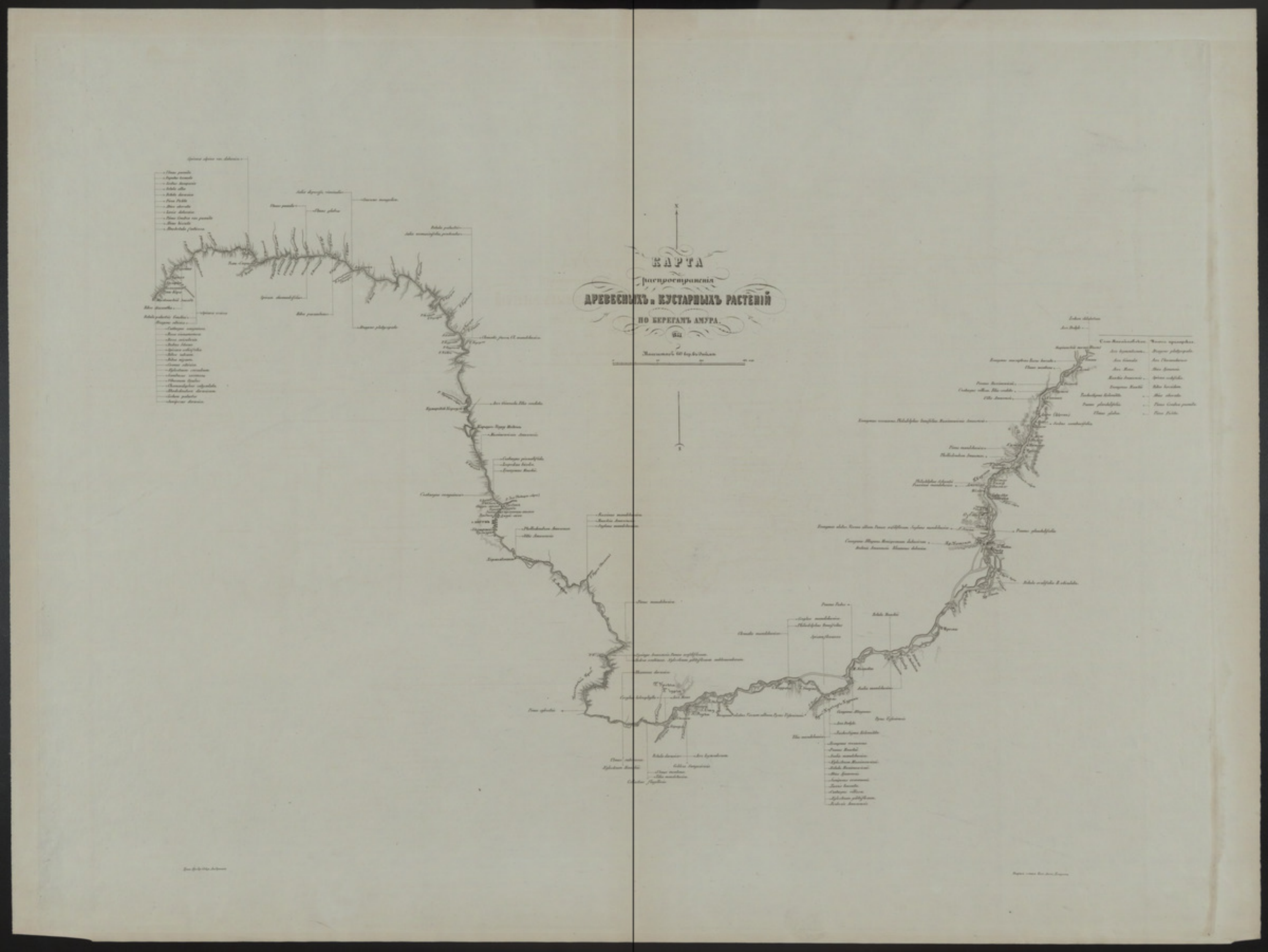
КАРТА
распространенія
ДРЕВЕСНЫХЪ и КУСТАРНЫХЪ РАСТЕНІЙ
ПО БЕРЕГАМЪ АМУРА.

ГЕОГНОСТИЧЕСКАЯ КАРТА
БЕРЕГОВЪ
АМУРА

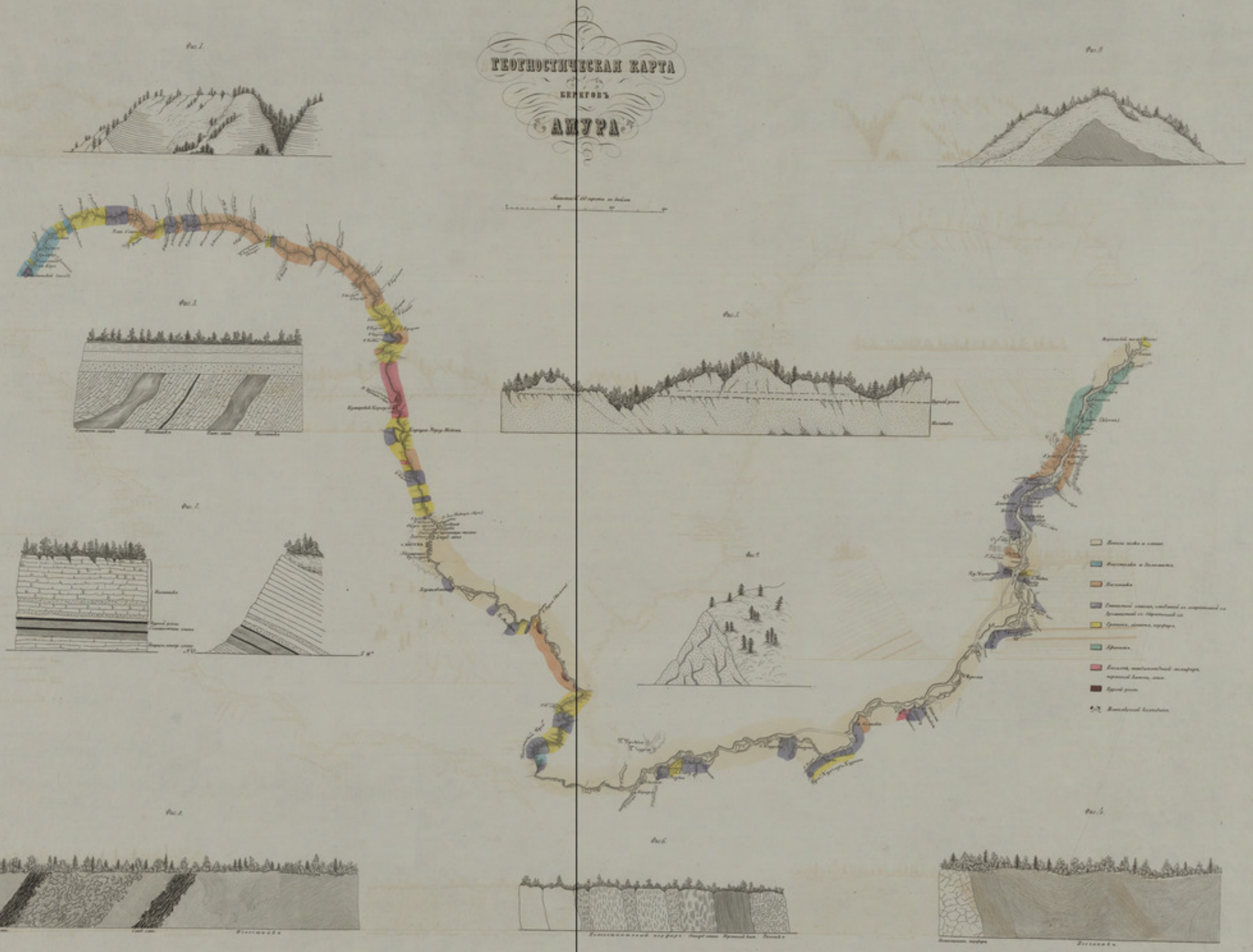

Изданіе

С. Ф. СОЛОВЬЕВА.