СССР-МВД
ГУЛЖДС
ЖЕЛДОРПРОЕКТ
Северная экспедиция

ТЕХНИЧЕСКИЙ ПРОЕКТ

ЖЕЛЕЗНОДОРОЖНОЙ ЛИНИИ

ЧУМ - САЛЕХАРД - ИГАРКА

ТОМ IV

ПРОДОЛЬНЫЙ ИНЖЕНЕРНО-ГЕОЛОГИЧЕСКИЙ ПРОФИЛЬ

УЧАСТОК ст. ЛАБЫТНАНГИ - ст. НАДЫМ

км км 192 - 564

1951 г.

УСЛОВНЫЕ ОБОЗНАЧЕНИЯ

I ГРУНТЫ

- Торф
- Суглинки
- Супеси
- Пески
- Глины
- Гравий
- 1. Щебень 2. Хрящ
- Галечник
- Валуны
- Известняки
- Пыль
- Ил

II ГЕНЕТИЧЕСКИЕ ОБОЗНАЧЕНИЯ

- Q_{IV} dl — Покровные делювиальные и элювиальные отложения
- Q_{IV} al — Современные аллювиальные отложения
- Q_{II} m+al — Морские и древне-аллювиальн. отложения /Каргинский горизонт/
- Q_{II} l+h — Озерно-болотные отложения
- Q_{IV} fgl — Флювиогляциальные отложения
- Q_{IV} gl — Зырянские ледниковые отложения
- Q_{III}^{k} m — Межледниковые морские отложен. /Казанцевский горизонт/
- Q_{III}^{s} m — Межледниковые морские отложен. /Самгуговский горизонт.
- Q_{I} gl — Отложения максимального оледенения

ВОДНО-ЭРОЗИОННЫЕ И ВОДНО-АККУМУЛЯТИВНЫЕ ФОРМЫ

- 1. Бровка I надпойменной террасы 2. Бровка II надпойменной террасы
- Линия водораздела
- Подошва пологого склона долины
- Подошва крутого склона долины
- Бровки логов, ложбин стока и речных русел
- Постоянно действующий водоток
- Конус выноса недействующий
- Временно действующий водоток
- Конус выноса действующ.

IV ФОРМЫ СВЯЗАННЫЕ С ГРУНТОВЫМИ ВОДАМИ И ВЕЧНОЙ МЕРЗЛОТОЙ

- Оплывы и осовы свежие
- Оплывы и осовы старые
- Оползни действующие
- Оползни недействующие
- Термокарстовые во
- Граница вечной мерзлоты: 1. наблюденная 2. предполагаемая
- Льдонасыщенность
- Бугры пучения
- Гидролакколиты
- Погребенные льды
- Наледи действующие
- Наледи
- Заболоченность
- Болота топкие
- Уровень воды: 1. Появившейся 2. Установившейся
- Источники нисходящие

V ЛЕДНИКОВЫЕ ФОРМЫ

- Моренные холмы и гряды
- Флювиогляциальные гряды и холмы

VI ЭОЛОВЫЕ ФОРМЫ

- Песчаные бугры перемещающиеся
- Песчаные бугры установившиеся

VII ПРОЧИЕ ОБОЗНАЧЕНИЯ

- Шурфы и скважины в разрезе
- Границы дорог: 1. установленные 2. предполагаемые
- Строительные категории
- Шурфы на плане: 1. не встретившие воду и вечную мерзлоту 2. встретившие вечную мерзлоту 3. встретившие воду 4. встретившие воду и вечную мерзлоту
- Скважины на плане: 1. не встретившие воду и вечную мерзл. 2. встретившие вечную мерзлоту 3. встретившие воду 4. встретившие воду и вечную мерзлоту

Раздельные пункты

Станции: узловые, малые

Разъезды: 1 очереди, 2 очереди

Искусственные сооружения

- ДЛ - деревянный лоток
- ДТ - деревянная труба
- КЖБТ - круглая железобетонная труба
- БПТ - бетонная прямоугольная труба
- ОБТ - овоидальная бетонная труба
- ДМ - деревянный мост
- ДММП - деревянный мост с металлич. пакетом
- ЖБМ - железобетонный мост
- ММ - мост с металлич. пролетным строением

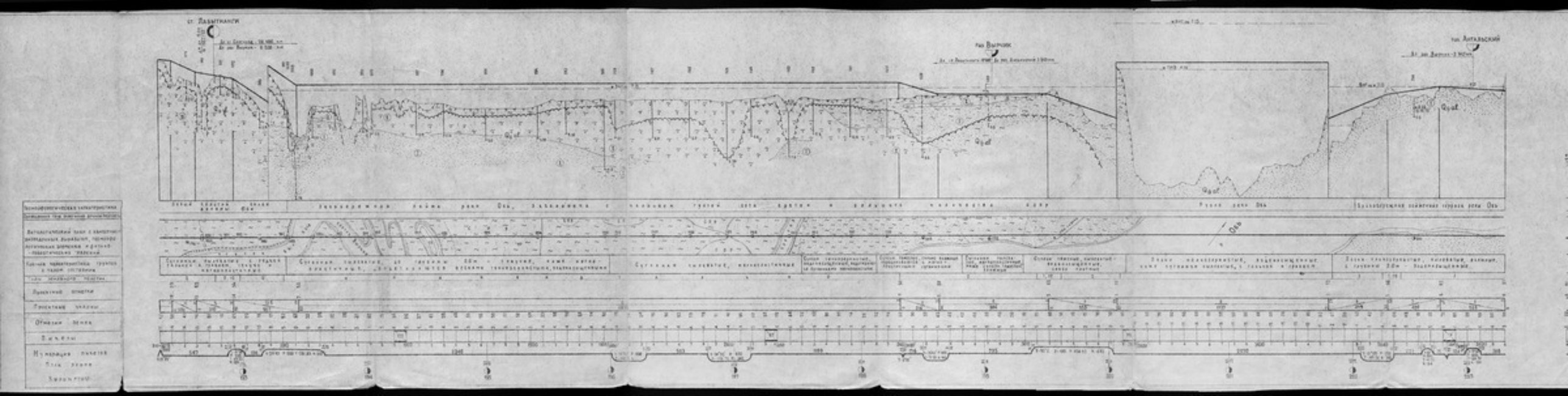
ст. Лабытнанги
Вырчик
Антальский
Обь

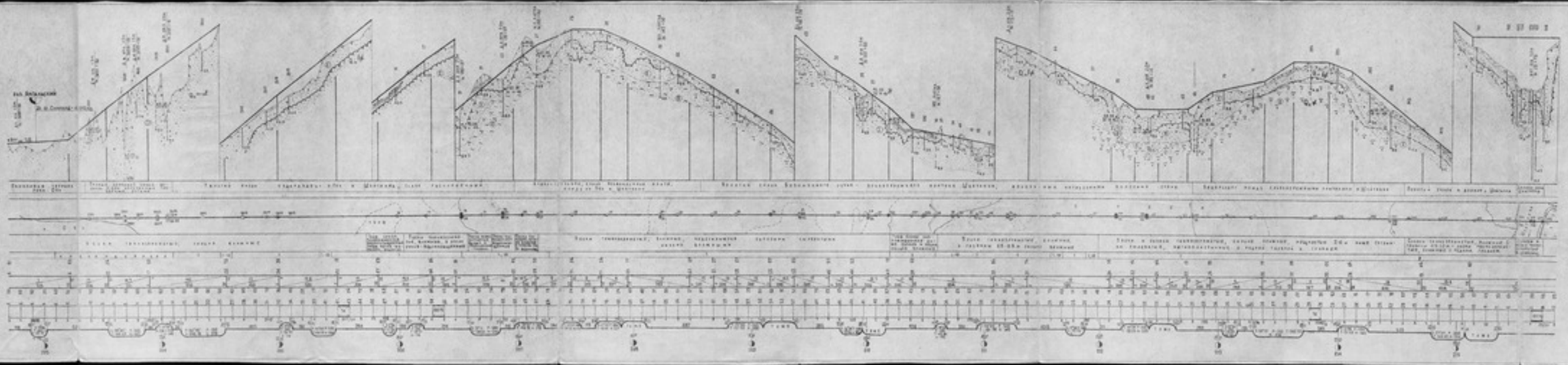

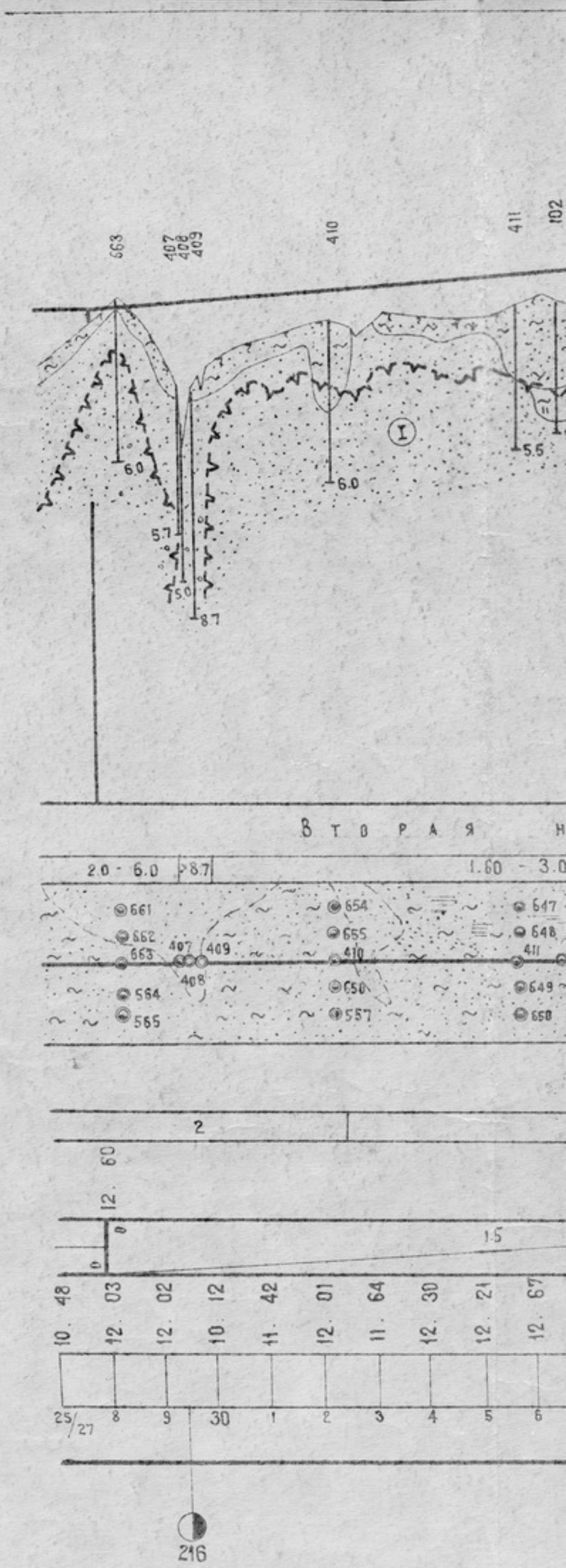
663
407
408
409
410
411
102
6.0
5.7
5.0
8.7
6.0
5.5
I
В Т О Р А Я
2.0 - 6.0
8.7
1.60 - 3.0
661
662
663
564
565
654
655
410
650
557
407
408
409
647
648
411
649
650
2
60
12.
0
0
1.5
48
03
02
12
42
01
64
30
21
67
10.
12.
12.
10.
11.
12.
11.
12.
12.
12.
25/27
8
9
30
1
2
3
4
5
6
216

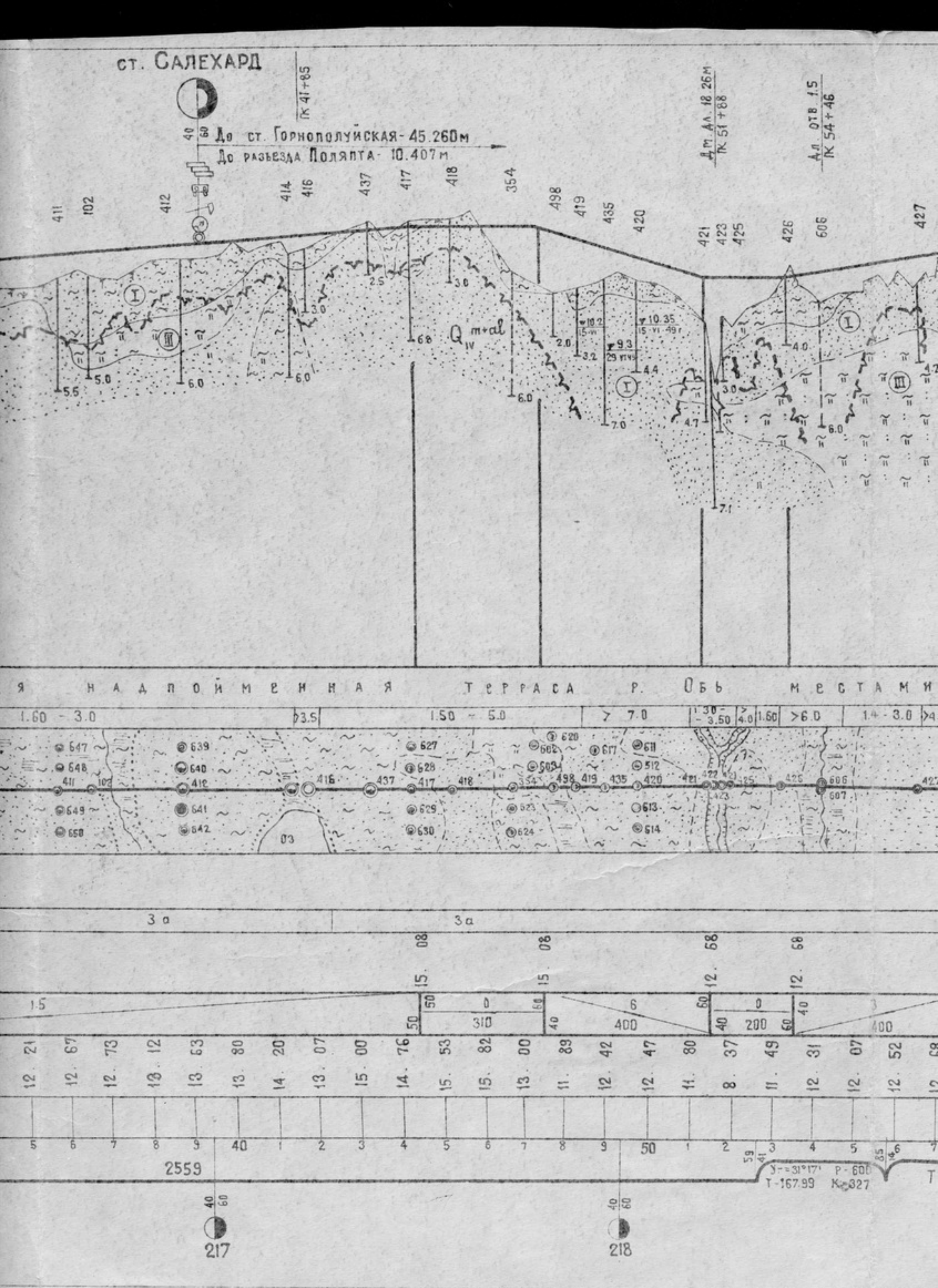
ст. САЛЕХАРД
ПК 41+85
До ст. Горнополуйская - 45.260м
До разъезда Поляпта - 10.407м
Дм. Ал. 18.26м
ПК 51+88
Ал. отв. 1.5
ПК 54+46
Я НАДПОЙМЕННАЯ ТЕРРАСА Р. ОБЬ МЕСТАМИ
1.60 - 3.0
>3.5
1.50 - 5.0
> 7.0
1.30 - 3.50
>4.0
1.60
>6.0
1.4 - 3.0
3а
3а
1.5
310
400
200
400
2559
217
218

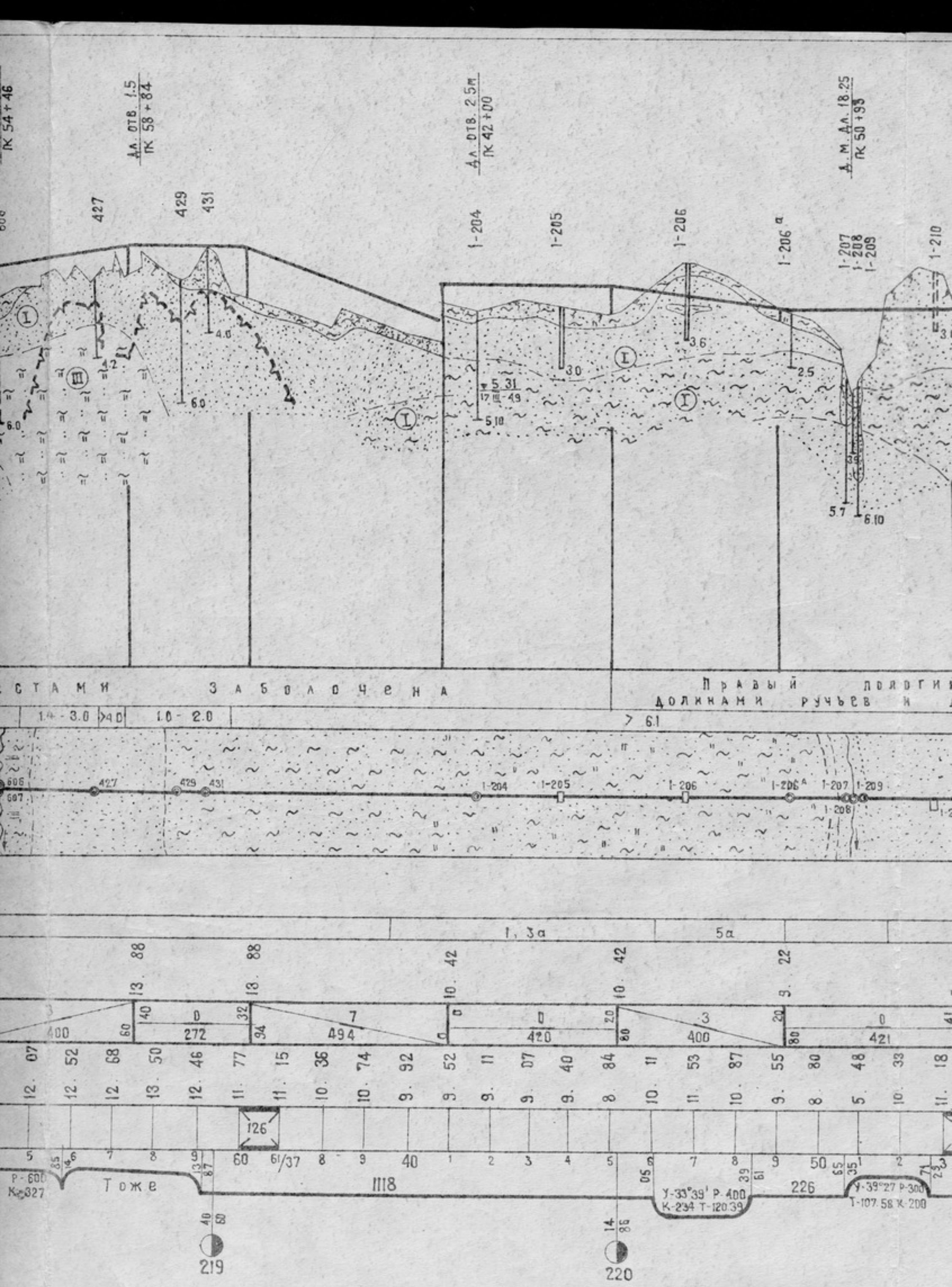

ПК 54+46
Дл. отв. 1.5
ПК 58+84
Дл. отв. 2.5м
ПК 42+00
Д. м. Дл. 18.25
ПК 50+93
427
429
431
1-204
1-205
1-206
1-206а
1-207
1-208
1-209
1-210
4.2
4.0
6.0
6.0
5.31
17 III-49
5.10
3.0
3.6
2.5
5.7
6.10
стами
Заболочена
Правый
Долинами ручьев и
1.4 - 3.0
>4.0
1.0 - 2.0
> 6.1
606
607
427
429
431
1-204
1-205
1-206
1-206а
1-207
1-208
1-209
1, 3а
5а
13.88
13.88
10.42
10.42
9.22
400
272
494
420
400
421
12.07
12.52
12.68
13.50
12.46
11.77
11.15
10.36
10.74
9.92
9.52
9.11
9.07
9.40
8.84
10.11
11.53
10.87
9.55
8.80
5.48
10.33
11.18
126
Р-600
К-327
Тоже
1118
У-33°39' Р-400
К-234 Т-120.39
226
У-39°27 Р-300
Т-107.58 К-200
219
220

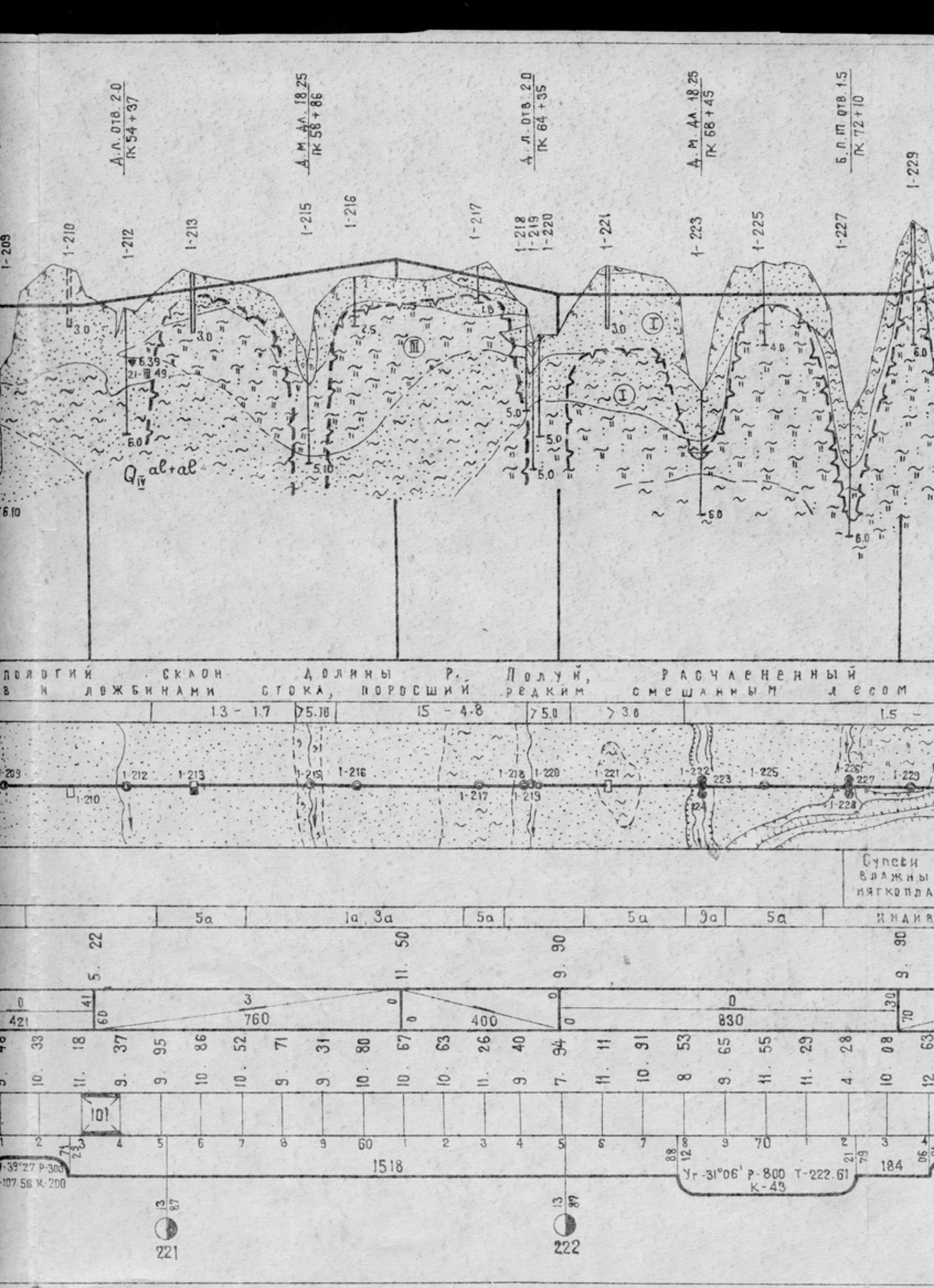

Д.Л. отв. 2.0 / ПК 54+37
Д.М. Дл. 18.25 / ПК 58+86
Д.Л. отв. 2.0 / ПК 64+35
Д.М. Дл. 18.25 / ПК 68+45
Б.П.П. отв. 1.5 / ПК 72+10
1-209
1-210
1-212
1-213
1-215
1-216
1-217
1-218
1-219
1-220
1-221
1-223
1-225
1-227
1-229
Q_{IV} al+al
пологий склон долины р. Полуй, расчлененный
в и ложбинами стока, поросший редким смешанным лесом
1.3 - 1.7
>5.10
15 - 4.8
>5.0
>3.0
1.5 -
Супеси
влажны
мягкопла
5а
1а, 3а
5а
5а
9а
5а
индив
5.22
11.50
9.90
9.90
421
760
400
830
101
1518
184
Yr-31°06' P-800 T-222.61
K-43
221
222

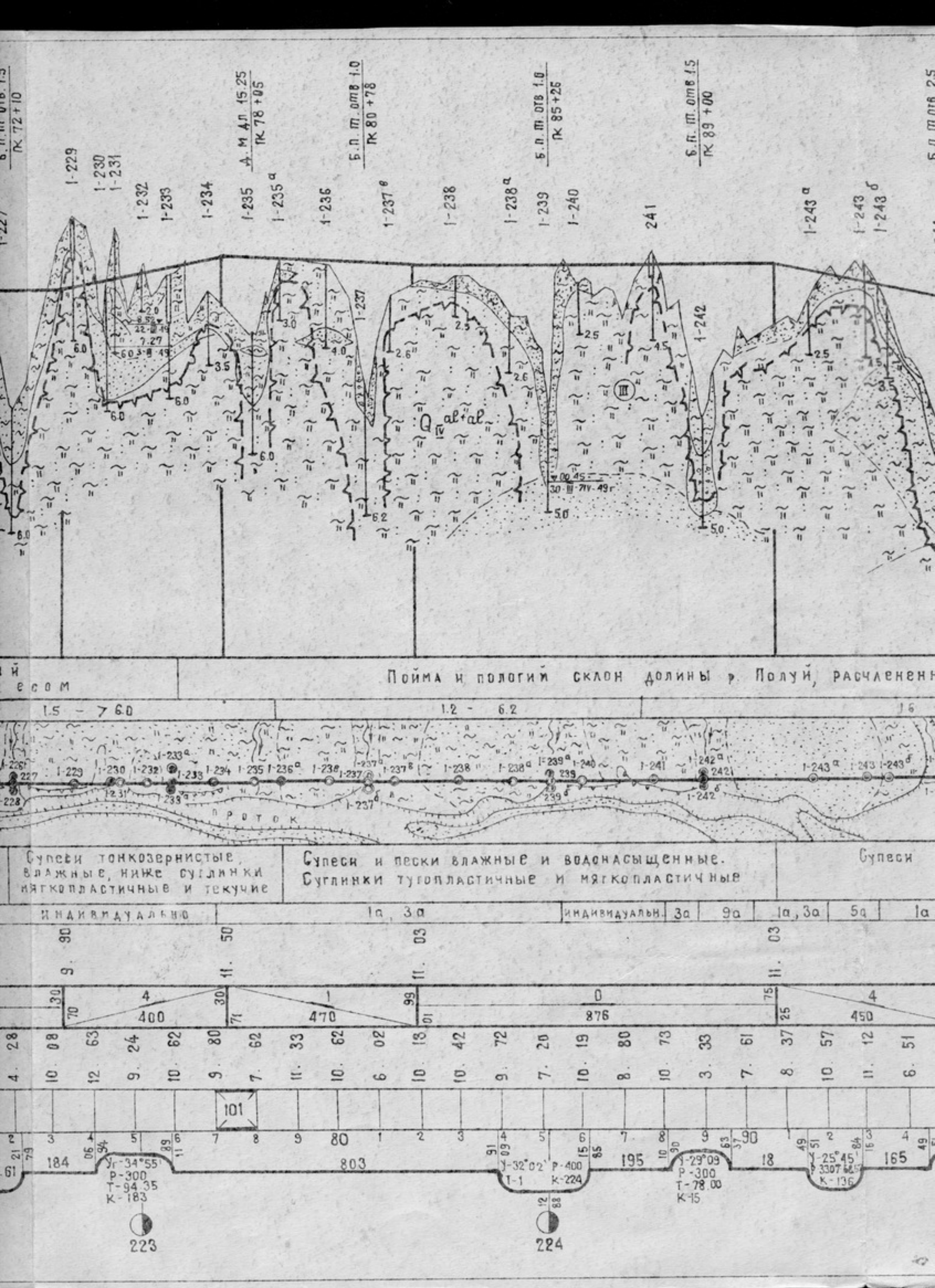

Б.П.Т. отв. 1.5 / ПК 72+10
Д.М. Дл. 15.25 / ПК 78+05
Б.П.Т. отв 1.0 / ПК 80+78
Б.П.Т. отв 1.0 / ПК 85+26
Б.П.Т. отв 1.5 / ПК 89+00
Б.П.Т. отв 2.5
1-229
1-230
1-231
1-232
1-233
1-234
1-235
1-235а
1-236
1-237в
1-238
1-238а
1-239
1-240
241
1-243а
1-243
1-243б
1-237
1-242
Q IV al+al
III
ПОЙМА И ПОЛОГИЙ СКЛОН ДОЛИНЫ р. ПОЛУЙ, РАСЧЛЕНЕНН
1.5 - > 6.0
1.2 - 6.2
1.6
ПРОТОК
Супеси тонкозернистые, влажные, ниже суглинки мягкопластичные и текучие
Супеси и пески влажные и водонасыщенные. Суглинки тугопластичные и мягкопластичные
Супеси
ИНДИВИДУАЛЬНО
1а, 3а
ИНДИВИДУАЛЬН.
3а
9а
1а, 3а
5а
1а
9.90
11.50
11.03
11.03
400
470
876
450
101
80
184
803
195
18
165
Уг-34°55'
Р-300
Т-94.35
К-183
У-32°02'
Т-1
Р-400
К-224
У-29°09
Р-300
Т-78.00
К-15
У-25°45'
К-136
223
224

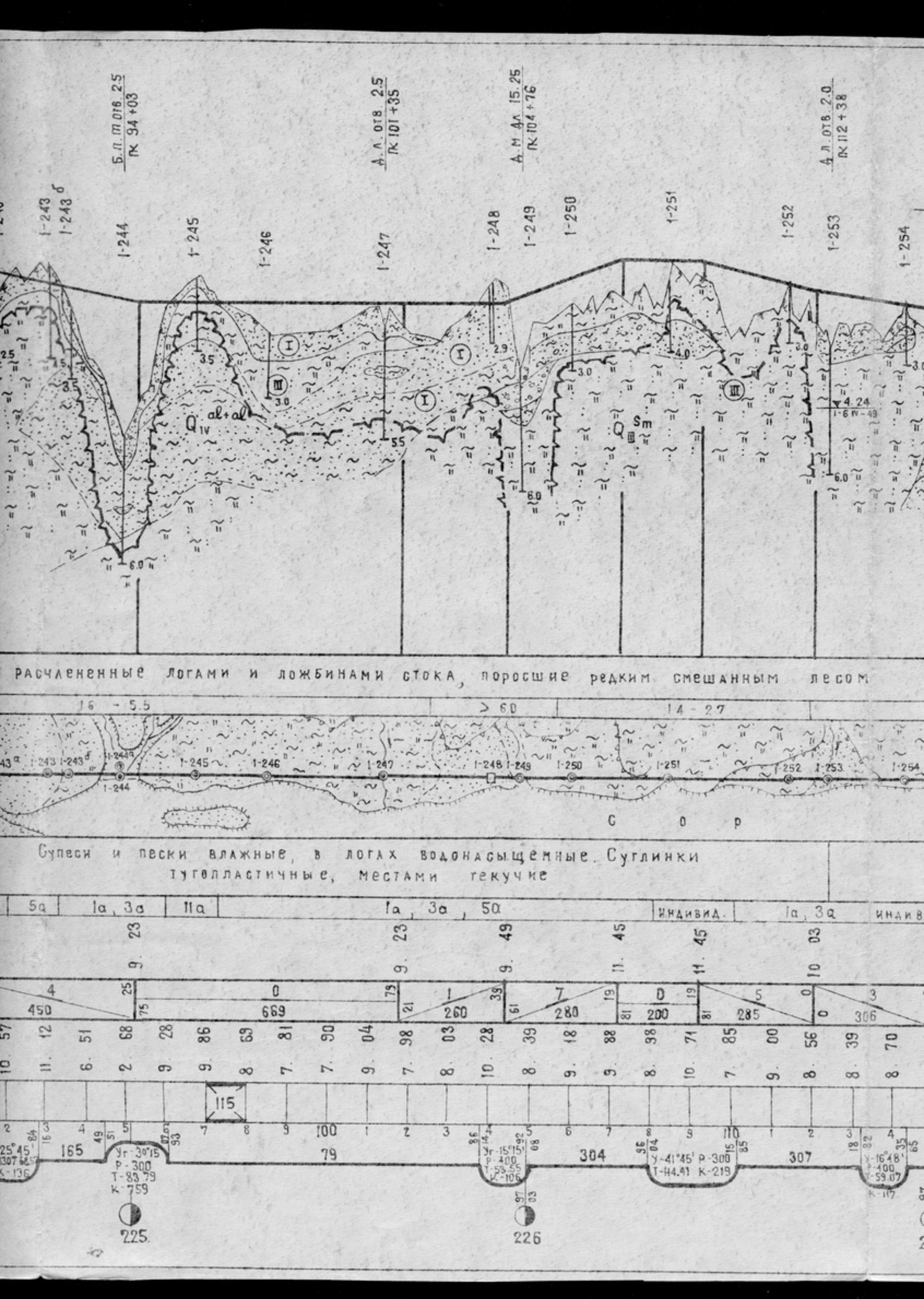

Б.П. ПК 94+03
Д.Л. ОТВ. 2.5 ПК 101+35
Д.М. ДЛ. 15.25 ПК 104+76
Д.Л. ОТВ. 2.0 ПК 112+38
1-243
1-243б
1-244
1-245
1-246
1-247
1-248
1-249
1-250
1-251
1-252
1-253
1-254
Q IV al+al
Q III Sm
4.24
1-6 IV-49
расчлененные логами и ложбинами стока, поросшие редким смешанным лесом
16 - 5.5
> 60
14 - 27
С о р
Супеси и пески влажные, в логах водонасыщенные. Суглинки
тугопластичные, местами текучие
5а
1а, 3а
11а
1а, 3а, 5а
индивид.
1а, 3а
индив
450
669
260
280
200
285
306
115
165
79
304
307
225
226

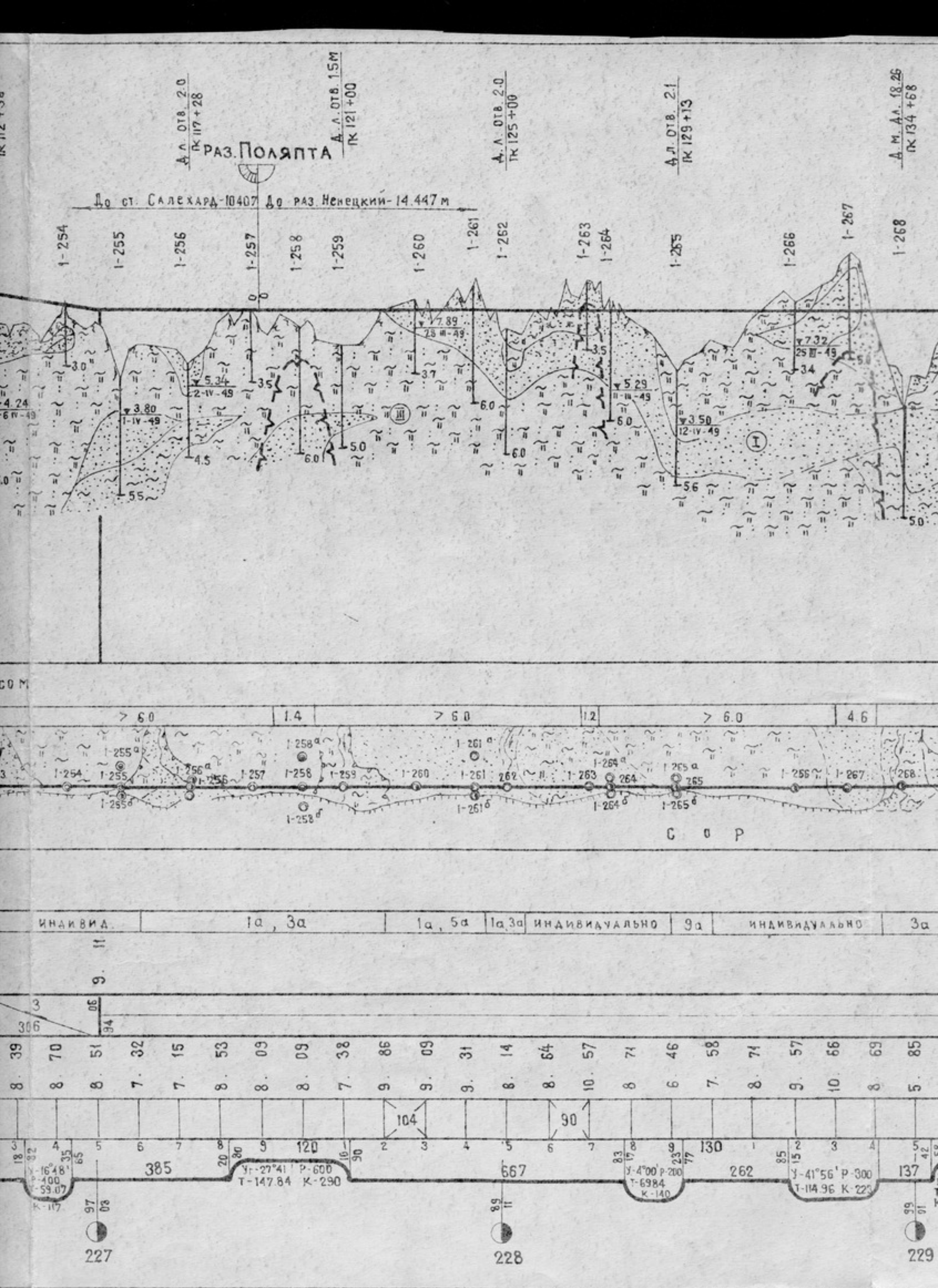
Ал. отв. 2.0 / ПК 117+28
Раз. Поляпта
Ал. отв. 1.5м / ПК 121+00
Ал. отв. 2.0 / ПК 125+00
Ал. отв. 2.1 / ПК 129+13
Ал. м. Ал. 18.26 / ПК 134+68
До ст. Салехард-10407 До раз. Ненецкий-14.447 м
1-254
1-255
1-256
1-257
1-258
1-259
1-260
1-261
1-262
1-263
1-264
1-265
1-266
1-267
1-268
3.80 1-IV-49
5.34 2-IV-49
7.89 28-III-49
5.29 11-IV-49
3.50 12-IV-49
7.32 25-III-49
> 6.0
1.4
> 6.0
1.2
> 6.0
4.6
ИНДИВИД.
1а, 3а
1а, 5а
1а, 3а
ИНДИВИДУАЛЬНО
9а
ИНДИВИДУАЛЬНО
3а
104
90
120
130
385
667
262
137
227
228
229

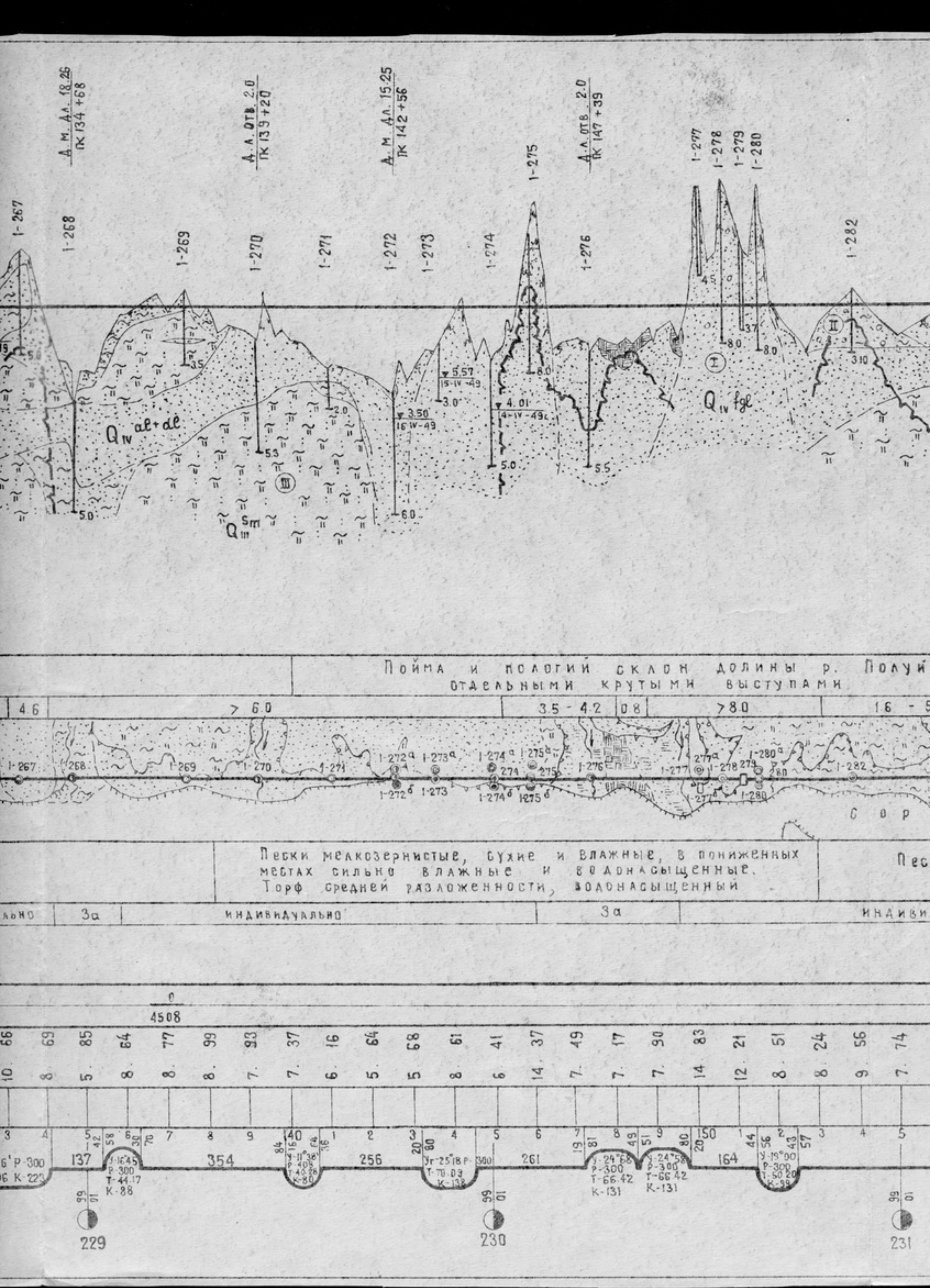

Пойма и пологий склон долины р. Полуй
отдельными крутыми выступами
Пески мелкозернистые, сухие и влажные, в пониженных местах сильно влажные и водонасыщенные. Торф средней разложенности, водонасыщенный
индивидуально

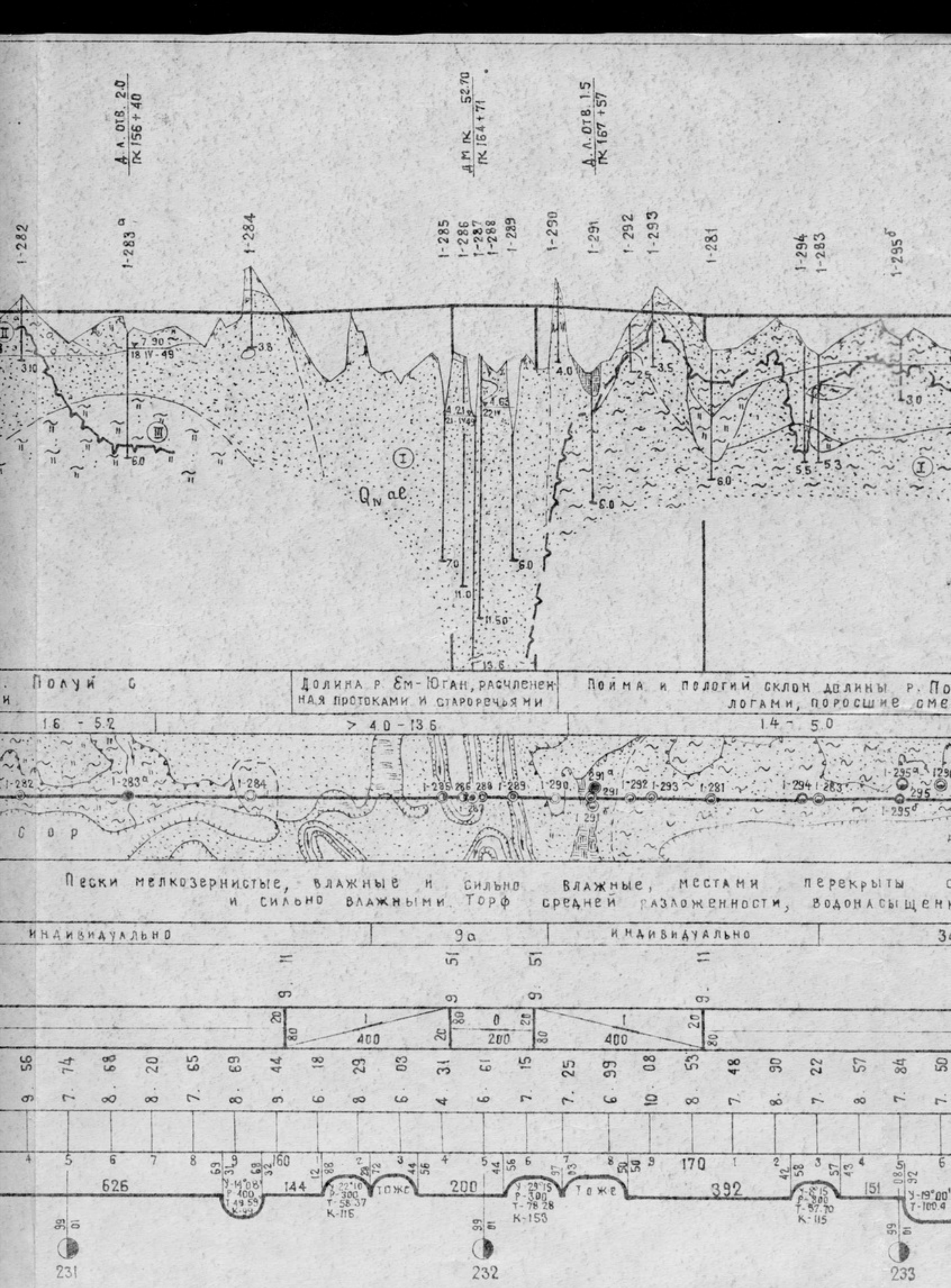

Д.Л. ОТВ. 2.0 / ПК 156+40
Д.М. ПК 52.70 / ПК 164+71
Д.Л. ОТВ. 1.5 / ПК 167+57
1-282
1-283а
1-284
1-285
1-286
1-287
1-288
1-289
1-290
1-291
1-292
1-293
1-281
1-294
1-283
1-295б
Qv al
Полуй с
Долина р. Ем-Юган, расчлененная протоками и староречьями
Пойма и пологий склон долины р. По
логами, поросшие сме
1.6 - 5.2
> 4.0 - 13.6
1.4 - 5.0
Пески мелкозернистые, влажные и сильно влажные, местами перекрыты с
и сильно влажными. Торф средней разложенности, водонасыщен
ИНДИВИДУАЛЬНО
9а
ИНДИВИДУАЛЬНО
626
144
200
392
151
Тоже
Тоже
231
232
233

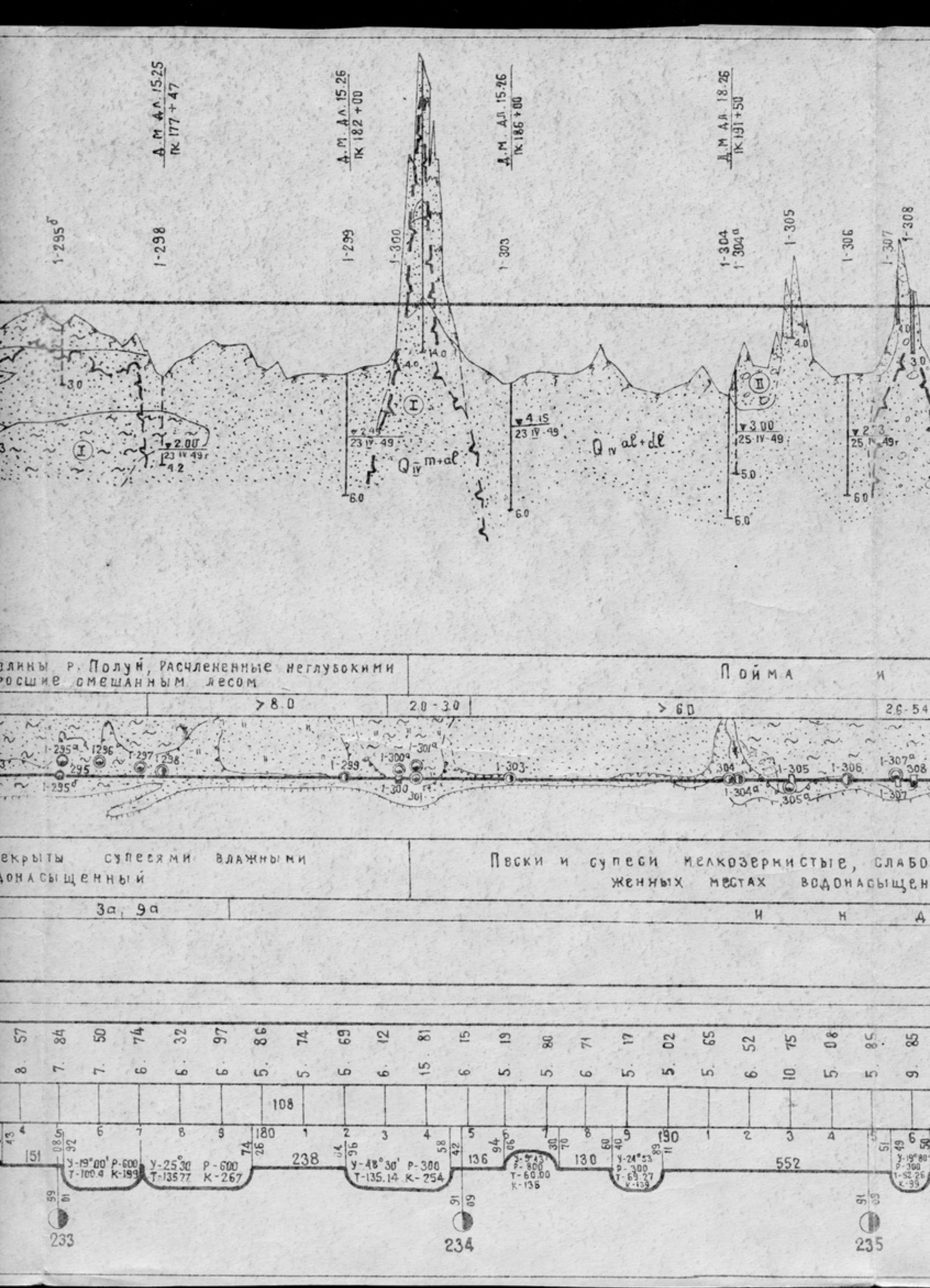

Д.М. Ал. 15.25 / ПК 177+47
Д.М. Ал. 15.26 / ПК 182+00
Д.М. Ал. 15.26 / ПК 186+00
Д.М. Ал. 18.26 / ПК 191+50
1-295б
1-298
1-299
1-300
1-303
1-304
1-304а
1-305
1-306
1-307
1-308
Q IV m+al
Q IV al+dl
23 IV-49
25 IV-49
25 IV-49г
23 IV-49г
Поймa и
>8.0
2.0-3.0
>6.0
2.6-5.4
1-295а
1-296
1-297
1-298
1-299
1-300а
1-301а
1-303
1-304а
1-305а
1-306
1-307а
1-307
1-295б
1-300
301
304
305а
308
Пески и супеси мелкозернистые, слабо
женных местах водонасыщен
3а, 9а
и н д
8.57
7.84
7.50
6.74
6.32
6.97
5.86
5.74
5.69
6.12
15.81
6.15
5.19
5.80
6.71
5.17
5.02
5.65
6.52
10.75
5.08
5.85
9.85
108
151
238
136
130
552
У-19°00' Р-600 Т-100.4 К-199
У-25°30 Р-600 Т-135.77 К-267
У-48°30' Р-300 Т-135.14 К-254
У-5°43' Р-800 Т-60.00 К-136
У-24°53 Р-300 Т-69.27 К-139
У-19°80' Р-300 Т-52.26 К-99
233
234
235

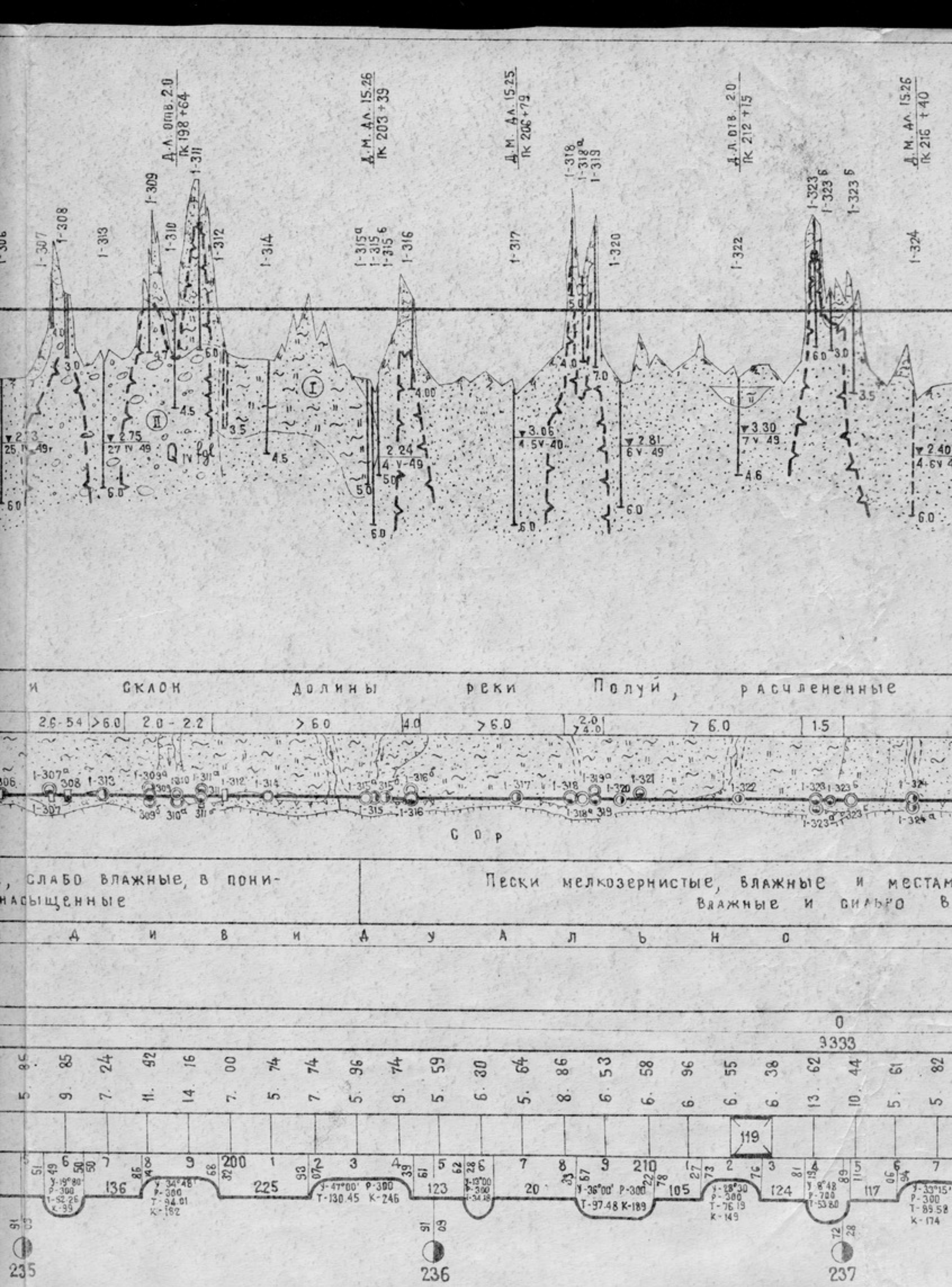

Д.Л. отв. 2.0 / ПК 198+64
Д.М. Дл. 15.26 / ПК 203+39
Д.М. Дл. 15.25 / ПК 206+79
Д.Л. отв. 2.0 / ПК 212+15
Д.М. Дл. 15.26 / ПК 216+40
и склон долины реки Полуй, расчлененные
2.6-5.4
>6.0
2.0-2.2
>6.0
4.0
>6.0
2.0 >4.0
>6.0
1.5
С О Р
, слабо влажные, в пони-
насыщенные
Пески мелкозернистые, влажные и местам
влажные и сильно в
Д И В И Д У А Л Ь Н О
0
9333
235
236
237

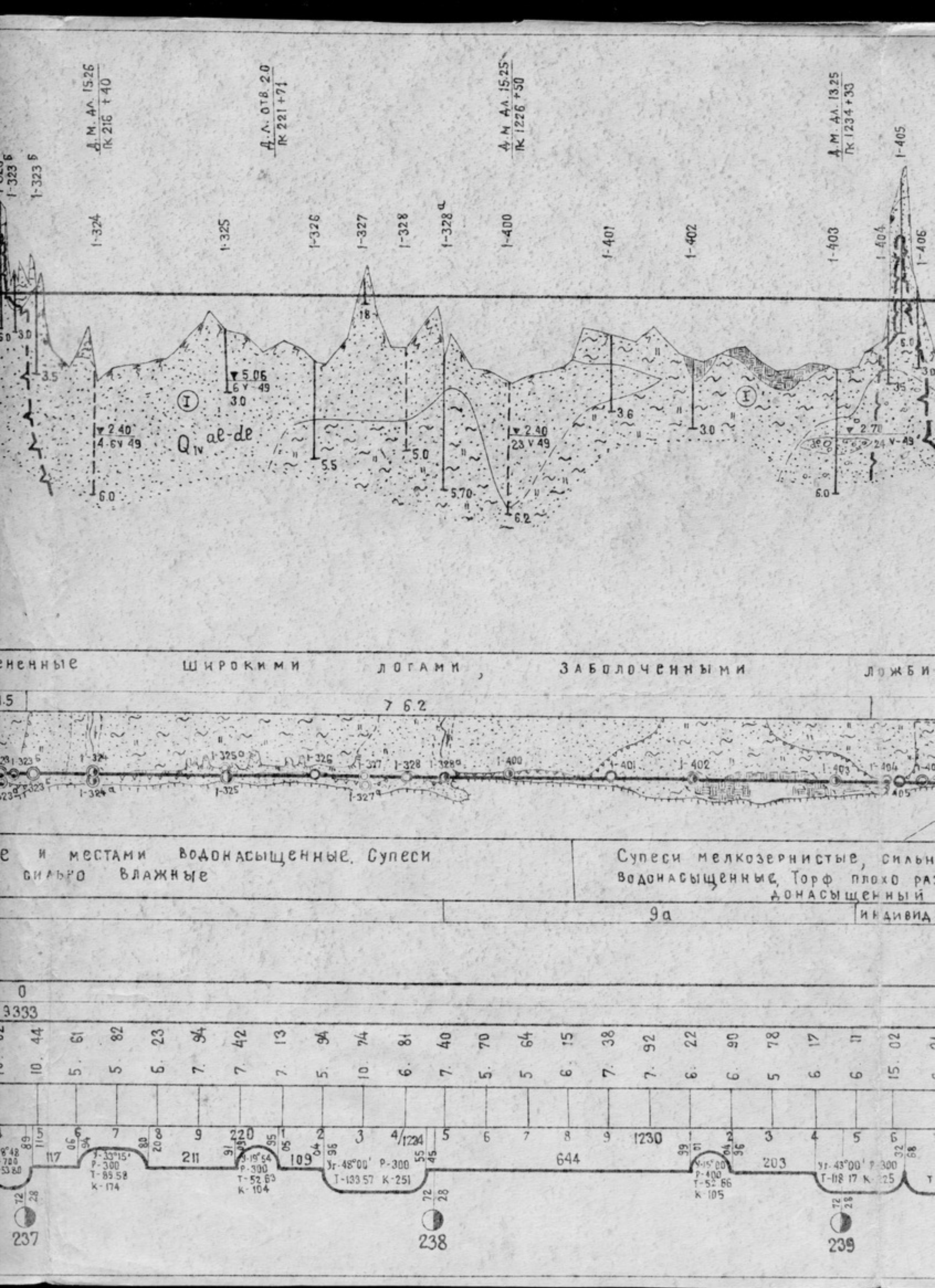

Д.М. Ал. 15.26 / ПК 216 +40
Д.Л. отв. 2.0 / ПК 221 +71
Д.М. Ал. 15.25 / ПК 1226 +50
Д.М. Ал. 13.25 / ПК 1234 +33
1-323б
1-324
1-325
1-326
1-327
1-328
1-328а
1-400
1-401
1-402
1-403
1-404
1-405
1-406
Q IV al-dl
ененные широкими логами, заболоченными ложби
7 6.2
е и местами водонасыщенные. Супеси сильно влажные
Супеси мелкозернистые, сильн водонасыщенные, Торф плохо ра донасыщенный
9а
индивид
237
238
239

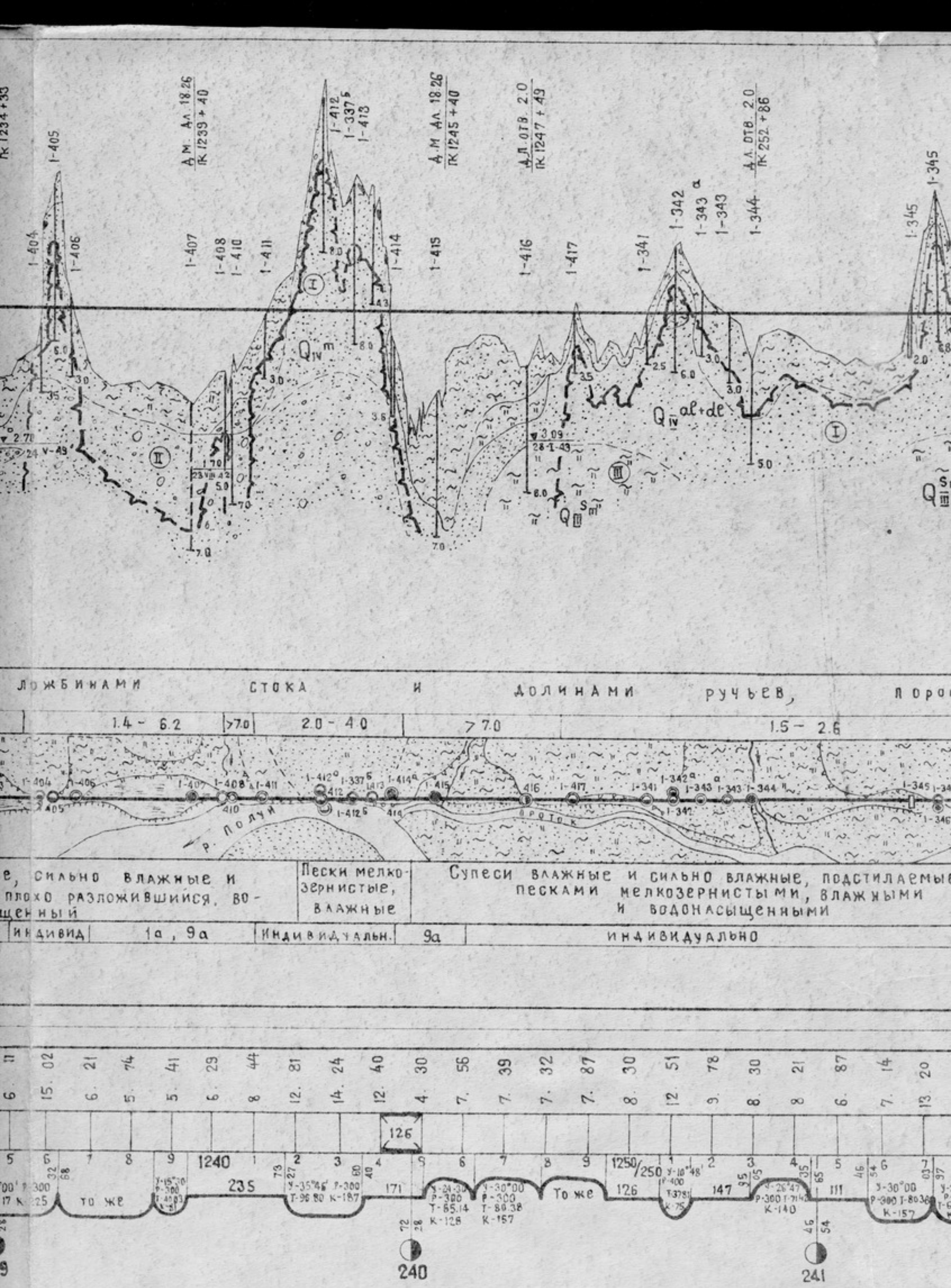
ПК 1234+33
А.М. Ал. 18.26 / ПК 1239+40
А.М Ал. 18.26 / ПК 1245+40
Ал. отв. 2.0 / ПК 1247+49
Ал. отв. 2.0 / ПК 252+86
1-404
1-405
1-406
1-407
1-408
1-410
1-411
1-412
1-337б
1-413
1-414
1-415
1-416
1-417
1-341
1-342
1-343а
1-343
1-344
1-345
1-346
ЛОЖБИНАМИ СТОКА И ДОЛИНАМИ РУЧЬЕВ, ПОРО
1.4 - 6.2
>7.0
2.0 - 4.0
> 7.0
1.5 - 2.6
р. Полуй
ПРОТОК
е, СИЛЬНО ВЛАЖНЫЕ И ПЛОХО РАЗЛОЖИВШИЙСЯ, ВОЩЕННЫЙ
Пески мелкозернистые, влажные
Супеси влажные и сильно влажные, подстилаемые песками мелкозернистыми, влажными и водонасыщенными
ИНДИВИД
1а, 9а
Индивидуальн.
9а
ИНДИВИДУАЛЬНО
126
1240
235
171
То же
1250/250
126
147
111
240
241

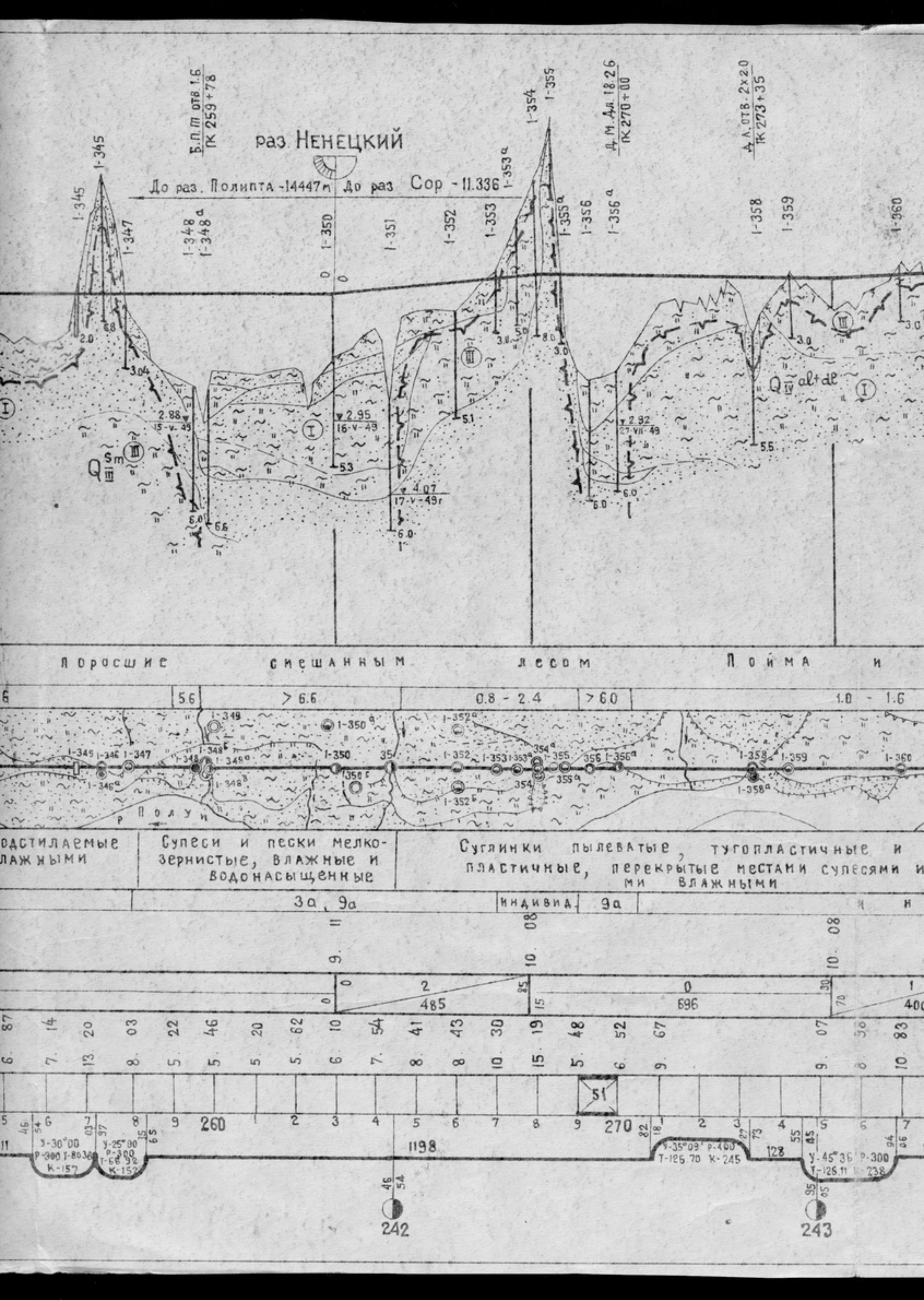

раз. НЕНЕЦКИЙ
До раз. Полипта -14447м
До раз Сор -11.336
Б.П.Т отв 1.6 / ПК 259+78
Д.М.Дл. 18.26 / ПК 270+00
Д.Л. отв. 2x2.0 / ПК 273+35
Поросшие смешанным лесом
Пойма и
5.6
> 6.6
0.8 - 2.4
> 6.0
1.0 - 1.6
Р Полуи
одстилаемые лажными
Супеси и пески мелкозернистые, влажные и водонасыщенные
Суглинки пылеватые, тугопластичные и пластичные, перекрытые местами супесями и ми влажными
3а, 9а
индивид.
9а
485
696
260
270
1198
242
243

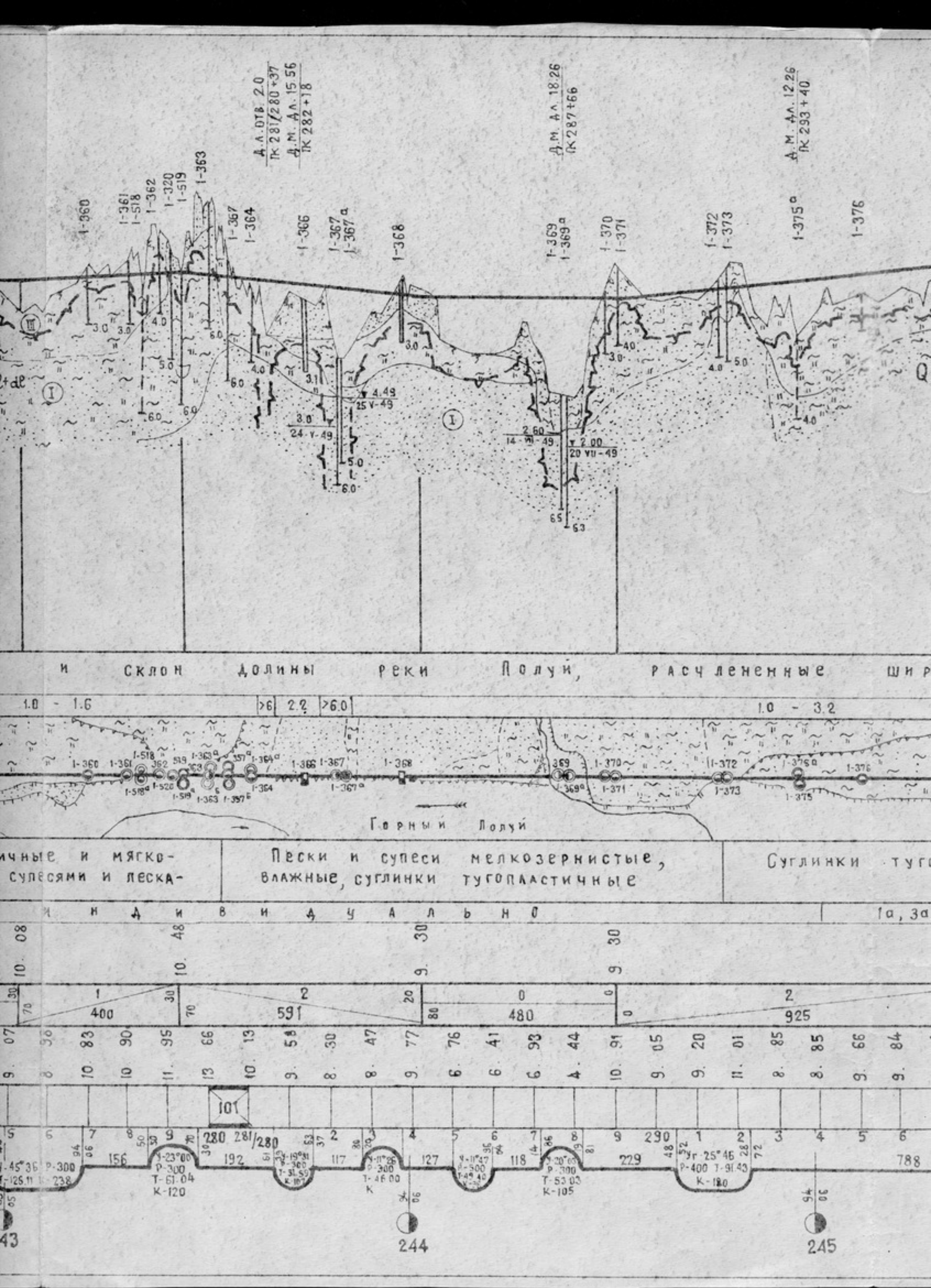
Д.А.ОТВ. 2.0
ПК 281/280+37
Д.М. АЛ. 15.56
ПК 282+18
Д.М. АЛ. 18.26
ПК 287+66
Д.М. АЛ. 12.26
ПК 293+40
1-360
1-361
1-518
1-362
1-320
1-519
1-363
1-367
1-364
1-366
1-367а
1-368
1-369
1-369а
1-370
1-371
1-372
1-373
1-375а
1-376
4.49
25 V-49
3.0
24 V-49
2.60
14 VII-49
2.00
20 VII-49
и склон долины реки Полуй, расчлененные ши
1.0 - 1.6
>6
2.2
>6.0
1.0 - 3.2
Горный Полуй
ичные и мягко-
суглесями и леска-
Пески и супеси мелкозернистые,
влажные, суглинки тугопластичные
Суглинки туг
и н д и в и д у а л ь н о
1а, 3а
400
591
480
925
101
280 281/280
156
192
117
127
118
229
290
788
P-300
T-61.04
K-120
T-46.00
T-53.03
K-105
K-180
243
244
245

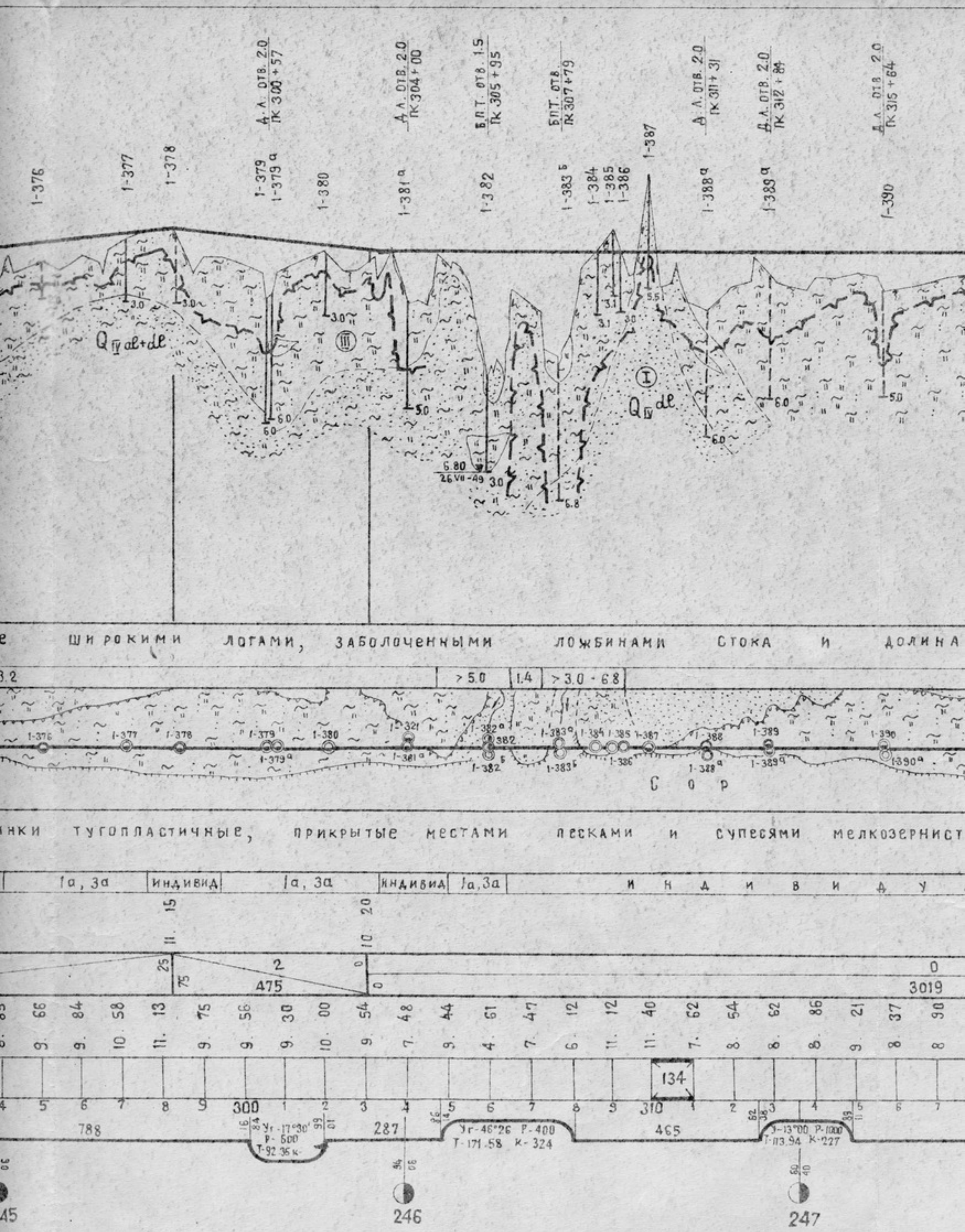

Д.Л. ОТВ. 2.0 ПК 300+57
Д.Л. ОТВ. 2.0 ПК 304+00
Б.П.Т. ОТВ. 1.5 ПК 305+95
Б.П.Т. ОТВ. ПК 307+79
Д.Л. ОТВ. 2.0 ПК 311+31
Д.Л. ОТВ. 2.0 ПК 312+84
Д.Л. ОТВ. 2.0 ПК 315+64
1-376
1-377
1-378
1-379
1-379а
1-380
1-381а
1-382
1-383б
1-384
1-385
1-386
1-387
1-388а
1-389а
1-390
Q IV al+dl
Q IV dl
III
I
6.80
26.VII-49
ШИРОКИМИ ЛОГАМИ, ЗАБОЛОЧЕННЫМИ ЛОЖБИНАМИ СТОКА И ДОЛИНА
> 5.0
1.4
> 3.0 - 6.8
С О Р
ИНКИ ТУГОПЛАСТИЧНЫЕ, ПРИКРЫТЫЕ МЕСТАМИ ПЕСКАМИ И СУПЕСЯМИ МЕЛКОЗЕРНИСТ
1а, 3а
ИНДИВИД
ИНДИВИД У
475
3019
134
788
300
287
310
465
Уг-17°30' Р-500 Т-92.35 К-
Уг-46°26 Р-400 Т-171.58 К-324
У-13°00 Р-1000 Т-113.94 К-227
245
246
247

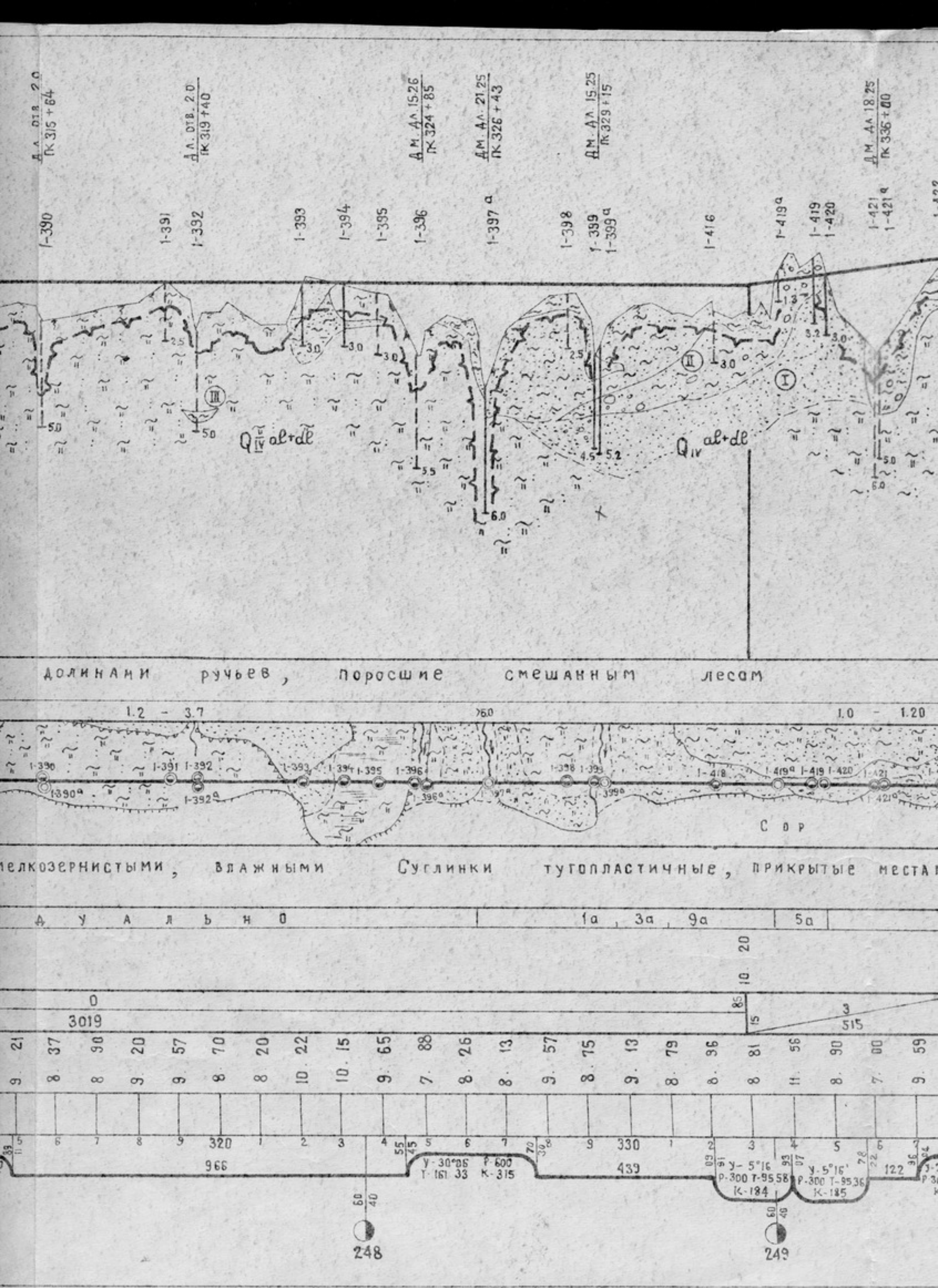

Д.Л. ОТВ. 2.0 ПК 315+64
Д.Л. ОТВ. 2.0 ПК 319+40
Д.М. ДЛ. 15.26 ПК 324+85
Д.М. ДЛ. 21.25 ПК 326+43
Д.М. ДЛ. 15.25 ПК 329+15
Д.М. ДЛ. 18.25 ПК 336+00
1-390
1-391
1-392
1-393
1-394
1-395
1-396
1-397а
1-398
1-399
1-399а
1-416
1-419а
1-419
1-420
1-421
1-421а
Q IV al+dl
Q IV al+dl
долинами ручьев, поросшие смешанным лесом
1.2 - 3.7
>6.0
1.0 - 1.20
1-390
1-390а
1-391
1-392
1-392а
1-393
1-394
1-395
1-396
1-396а
1-397а
1-398
1-399
1-399а
1-418
1-419а
1-419
1-420
1-421
1-421а
Сор
мелкозернистыми, влажными Суглинки тугопластичные, прикрытые места
Д У А Л Ь Н О
1а, 3а, 9а
5а
10.20
0
3019
3
515
9.21
8.37
8.90
9.20
9.57
8.70
8.20
10.22
10.15
9.65
7.88
8.26
8.13
9.57
8.75
9.13
8.79
8.96
8.81
11.56
8.90
7.00
9.59
320
966
330
439
122
У-30°06 Р-600 Т-161.33 К-315
У-5°16 Р-300 Т-95.58 К-184
У-5°16' Р-300 Т-95.36 К-185
248
249

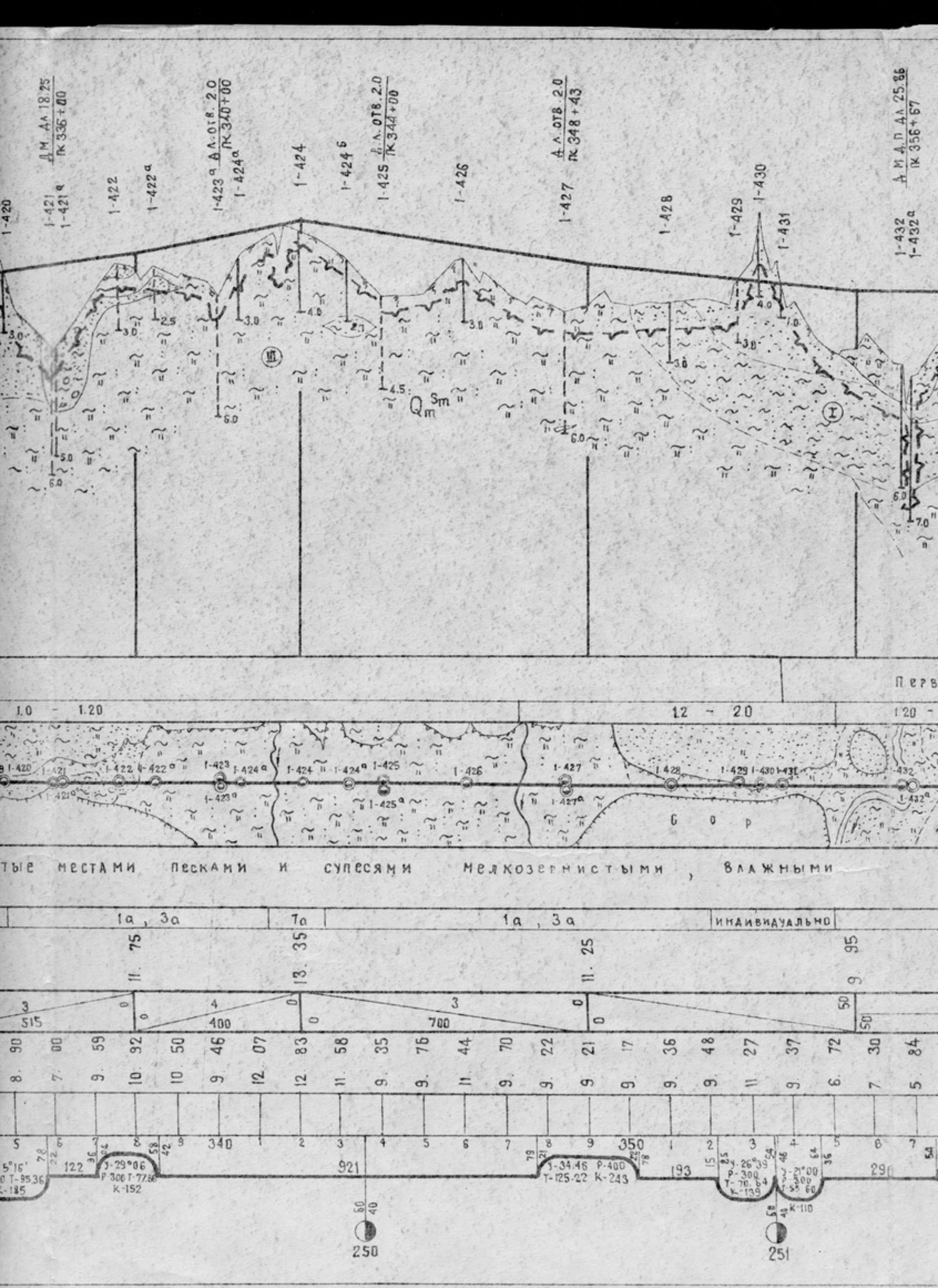

тые местами песками и супесями мелкозернистыми, влажными

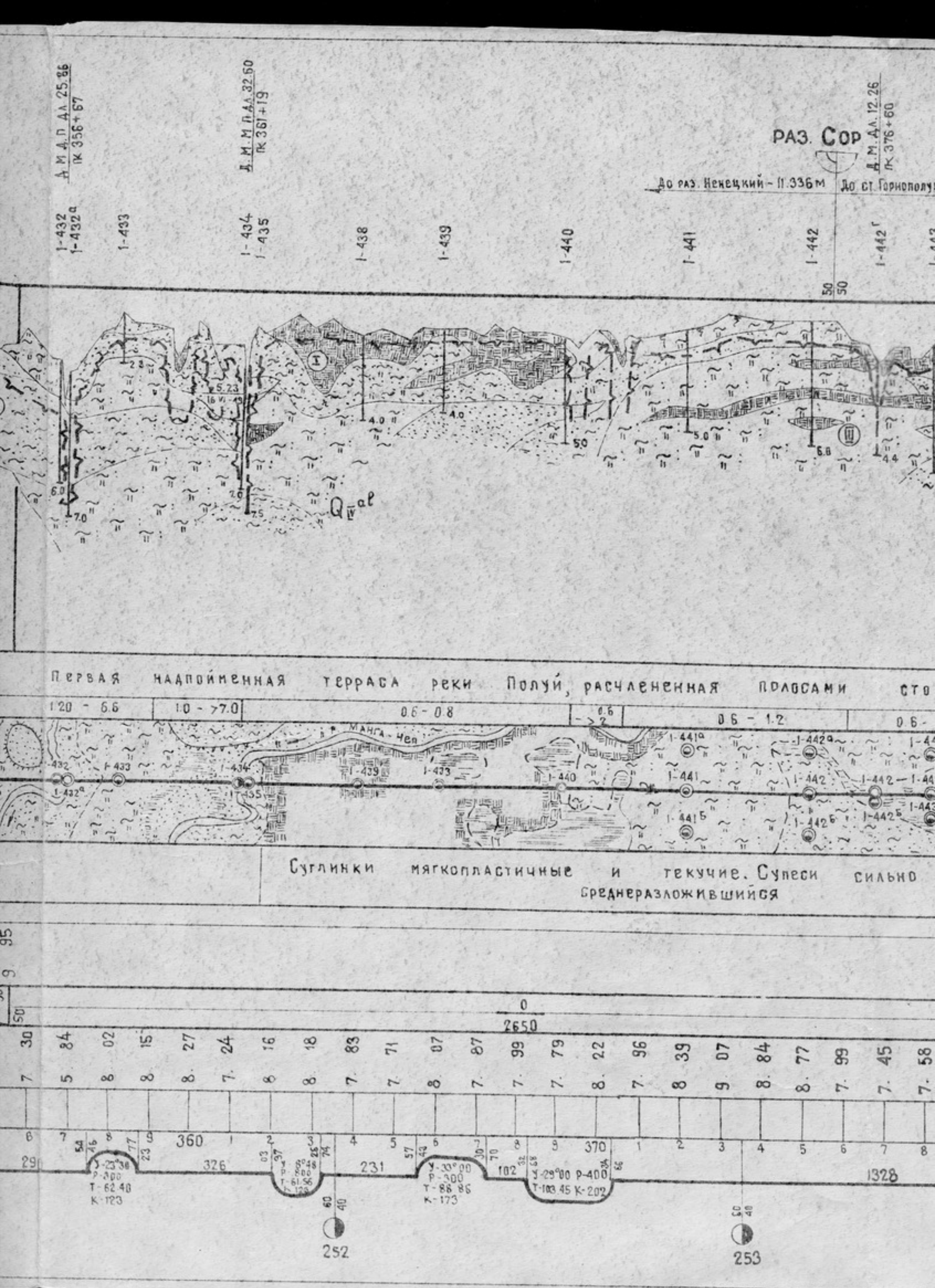
А М А.П АЛ 25.86
ПК 356+67
Д.М.М ПАЛ.32.60
ПК 361+19
РАЗ. СОР
Д.М.АЛ.12.26
ПК 376+60
До раз. Ненецкий - 11.336 м
До ст. Горнополу
1-432
1-432а
1-433
1-434
1-435
1-438
1-439
1-440
1-441
1-442
1-442г
Первая надпойменная терраса реки Полуй, расчлененная полосами сто
1.20 - 6.6
1.0 - >7.0
0.6 - 0.8
0.6 - 1.2
Манга-Чеп
Суглинки мягкопластичные и текучие. Супеси сильно
среднеразложившийся
0
2650
360
326
231
370
102
1328
252
253

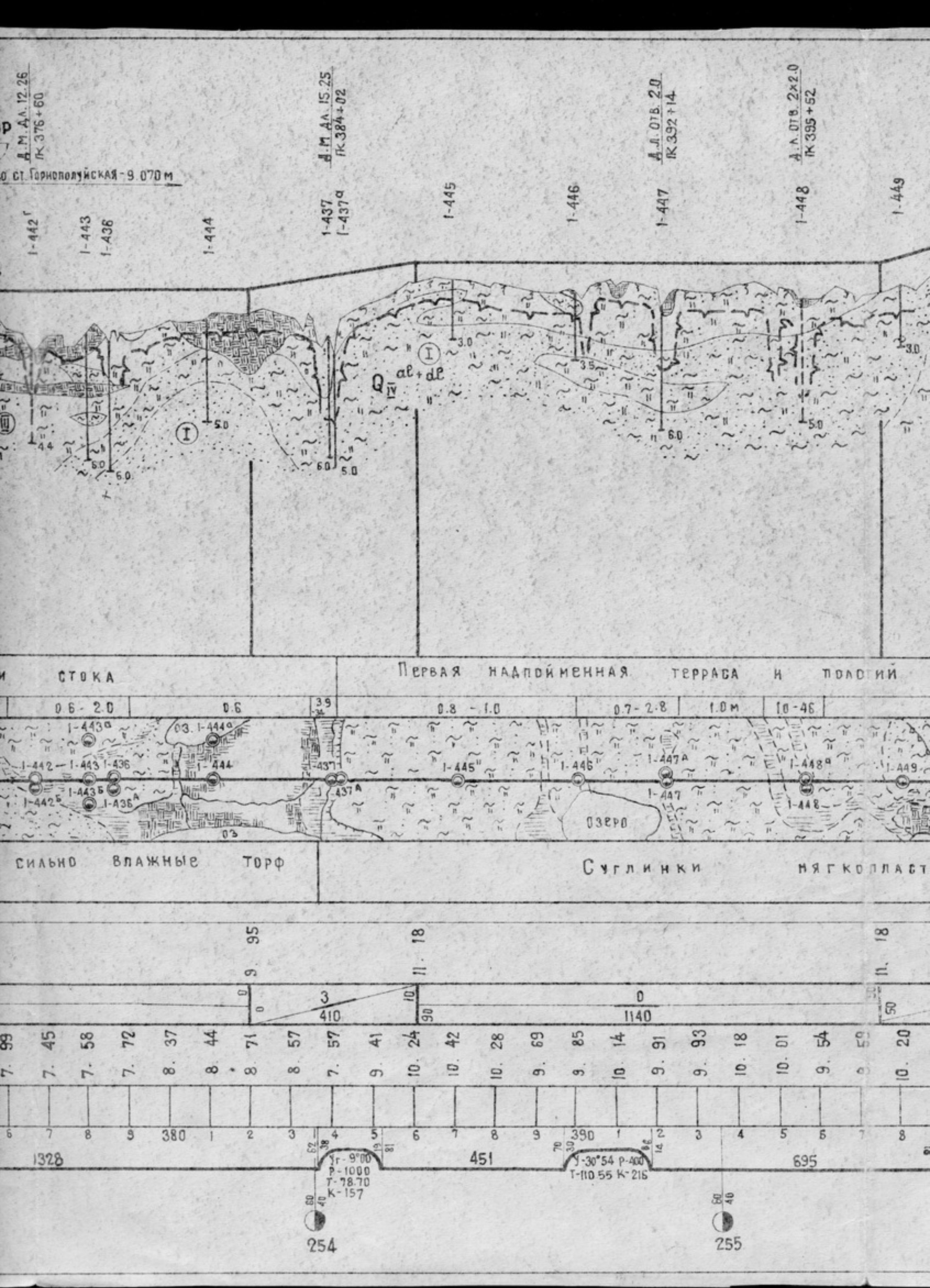
Д.М.АЛ.12.26
ПК 376+60
Д.М.АЛ.15.25
ПК 384+02
Д.Л.ОТВ.2.0
ПК 392+14
Д.Л.ОТВ.2х2.0
ПК 395+52
ст. Горнополуйская - 9.070 м
1-442г
1-443
1-436
1-444
1-437
1-437а
1-445
1-446
1-447
1-448
1-449
Первая надпойменная терраса и пологий
СТОКА
0.6 - 2.0
0.6
0.8 - 1.0
0.7 - 2.8
1.0 м
1.0 - 4.6
1-443а
оз. 1-444а
1-442
1-443
1-436
1-444
1-437
1-445
1-446
1-447а
1-448а
1-449
1-442б
1-443б
1-436а
1-437а
1-447
1-448
оз
озеро
сильно влажные торф
Суглинки мягкопласт
1328
451
695
254
255

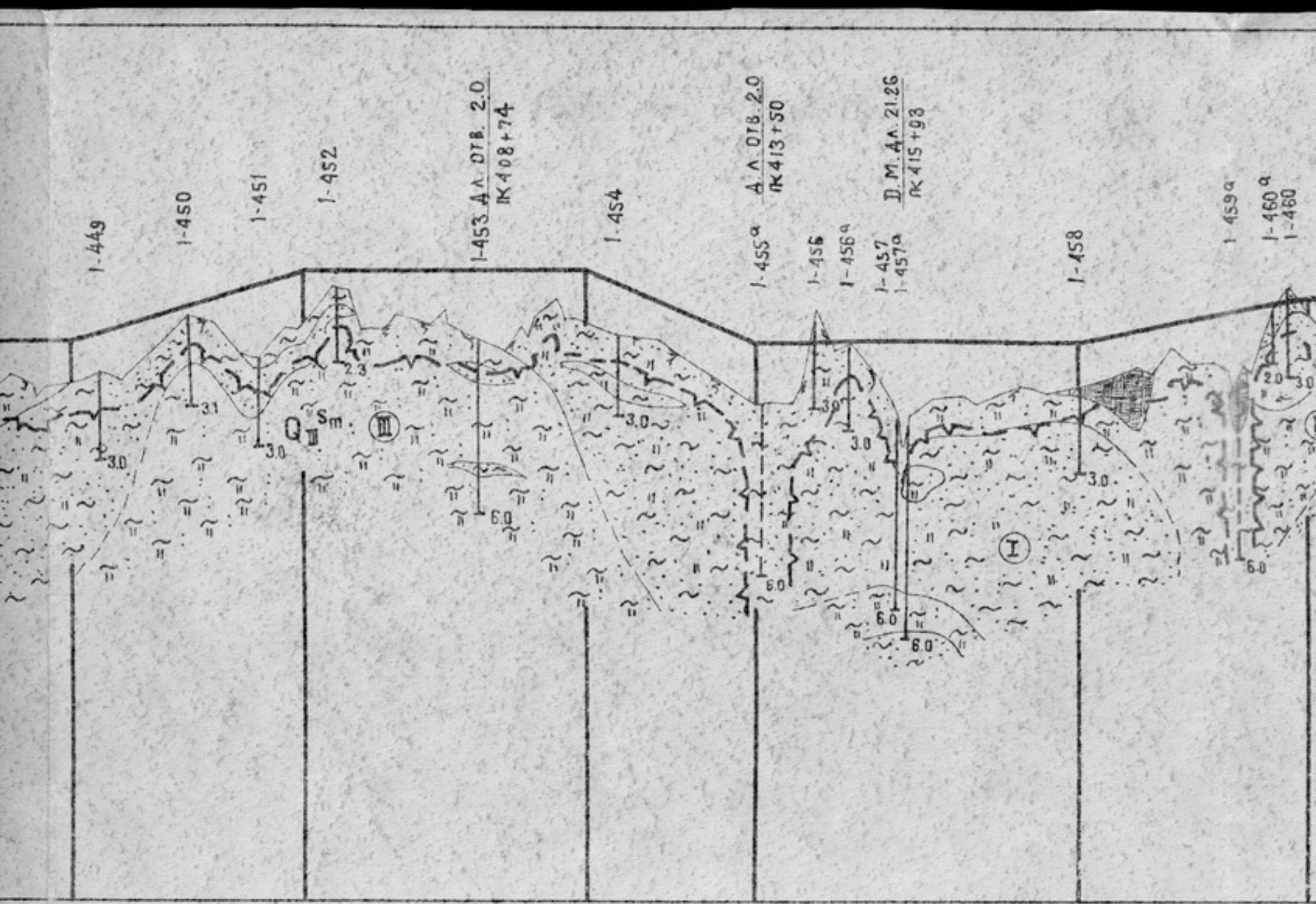

ПОЛОГИЙ СКЛОН ДОЛИНЫ РЕКИ ПОЛУЙ, РАСЧЛЕНЕННЫЕ ЗАБОЛОЧЕННЫМИ ЛОГАМИ И

ГКОПЛАСТИЧНЫЕ И ТЕКУЧИЕ, СУПЕСИ ВЛАЖНЫЕ ТОРФ

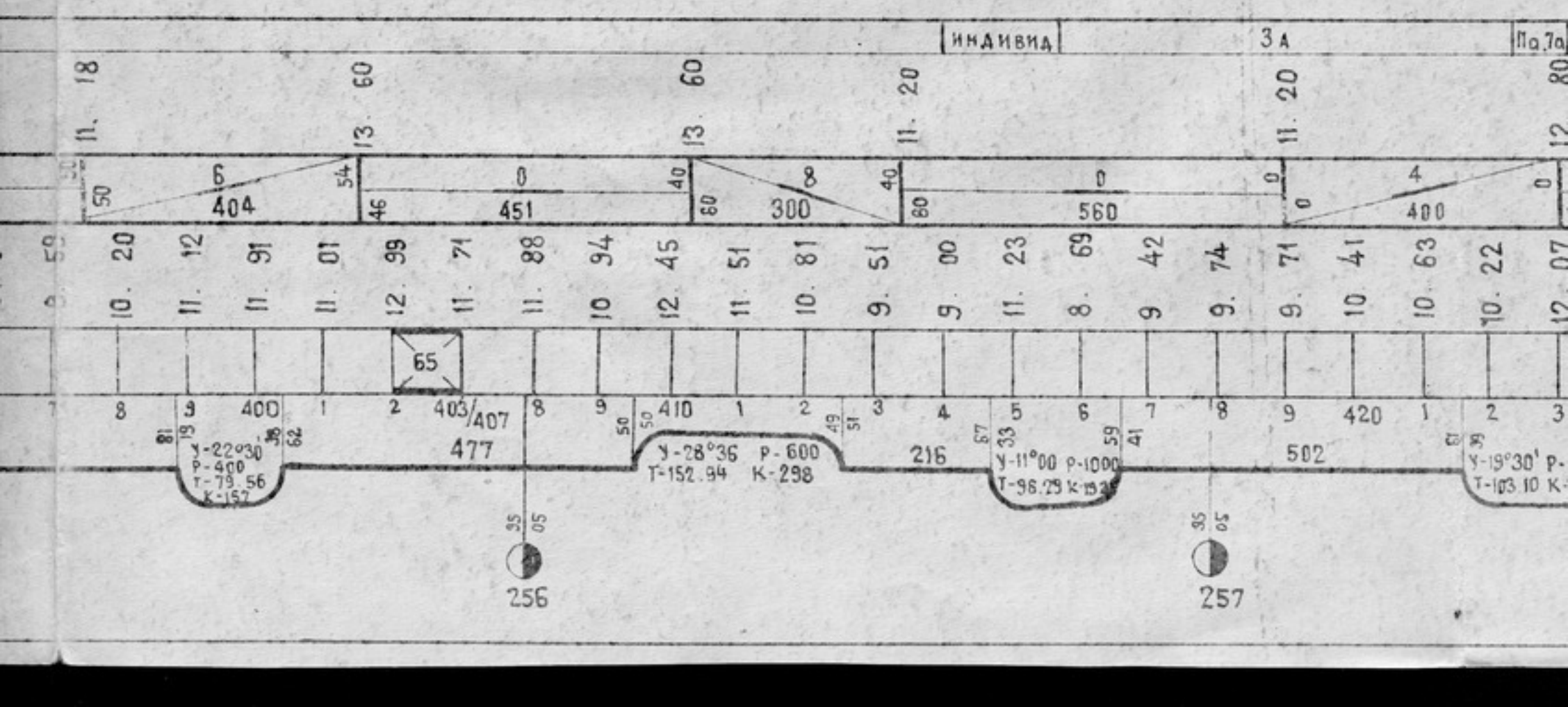

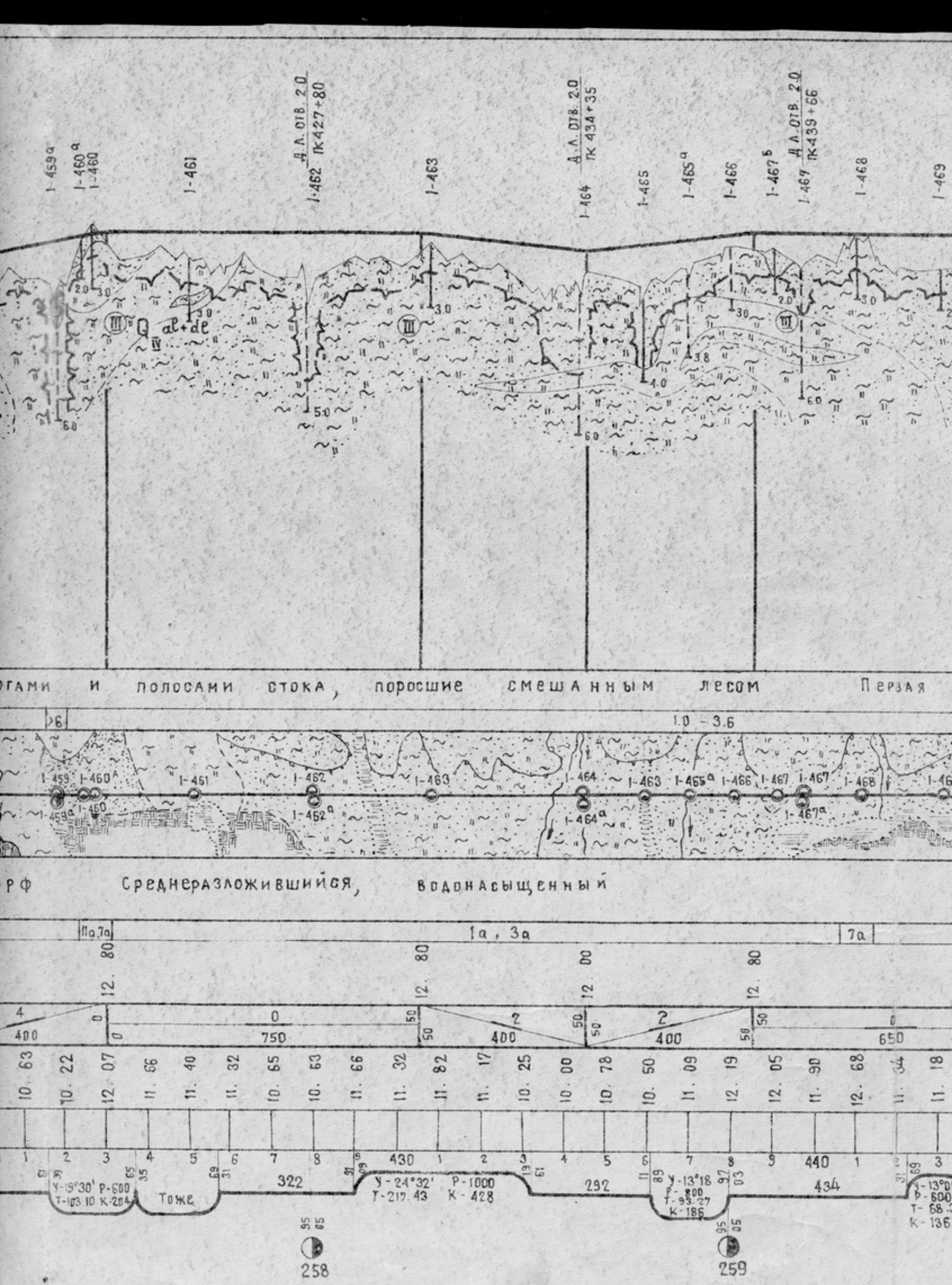
Д.Л. отв. 2.0 / ПК 427+80
Д.Л. отв. 2.0 / ПК 434+35
Д.Л. отв. 2.0 / ПК 439+66
Q al+de
ОГАМИ И ПОЛОСАМИ СТОКА, ПОРОСШИЕ СМЕШАННЫМ ЛЕСОМ
Первая
1.0 - 3.6
РФ
Среднеразложившийся, водонасыщенный
1а, 3а
7а
У-19°30' Р-600 Т-103.10 К-204
Тоже
322
У-24°32' Р-1000 Т-217.43 К-428
292
У-13°18 Р-800 Т-93.27 К-186
434
258
259

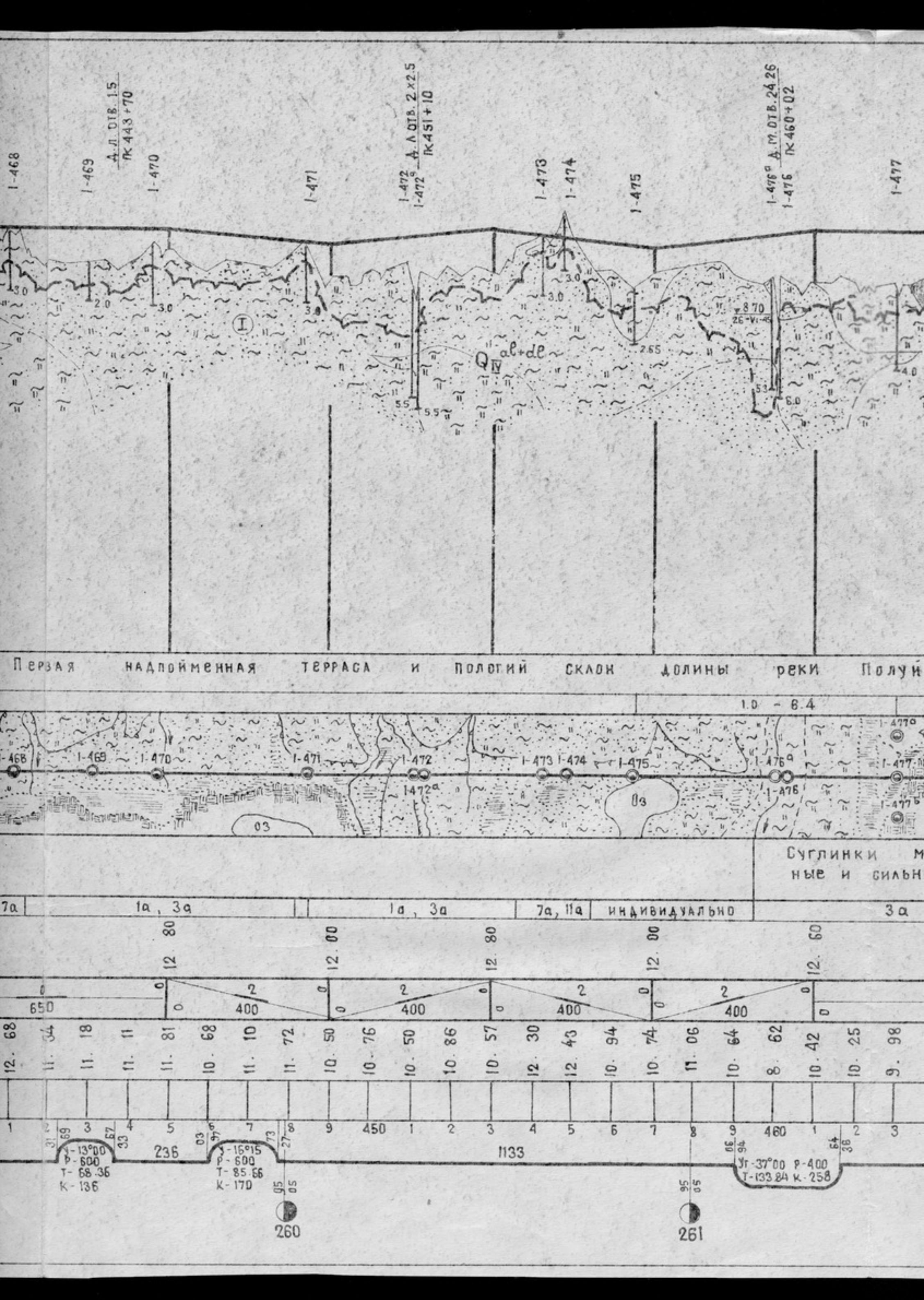
1-468
1-469
А.Л. ОТВ. 1.5
ПК 443+70
1-470
1-471
1-472
1-472а
А.Л ОТВ. 2×2.5
ПК 451+10
1-473
1-474
1-475
1-476а
1-476
А.М. ОТВ. 24.26
ПК 460+02
1-477
Первая надпойменная терраса и пологий склон долины реки Полуй
1.0 - 6.4
Суглинки м
ные и сильн
7а
1а, 3а
1а, 3а
7а, 11а
индивидуально
3а
12.80
12.00
12.80
12.00
12.60
650
400
400
400
400
236
1133
460
260
261

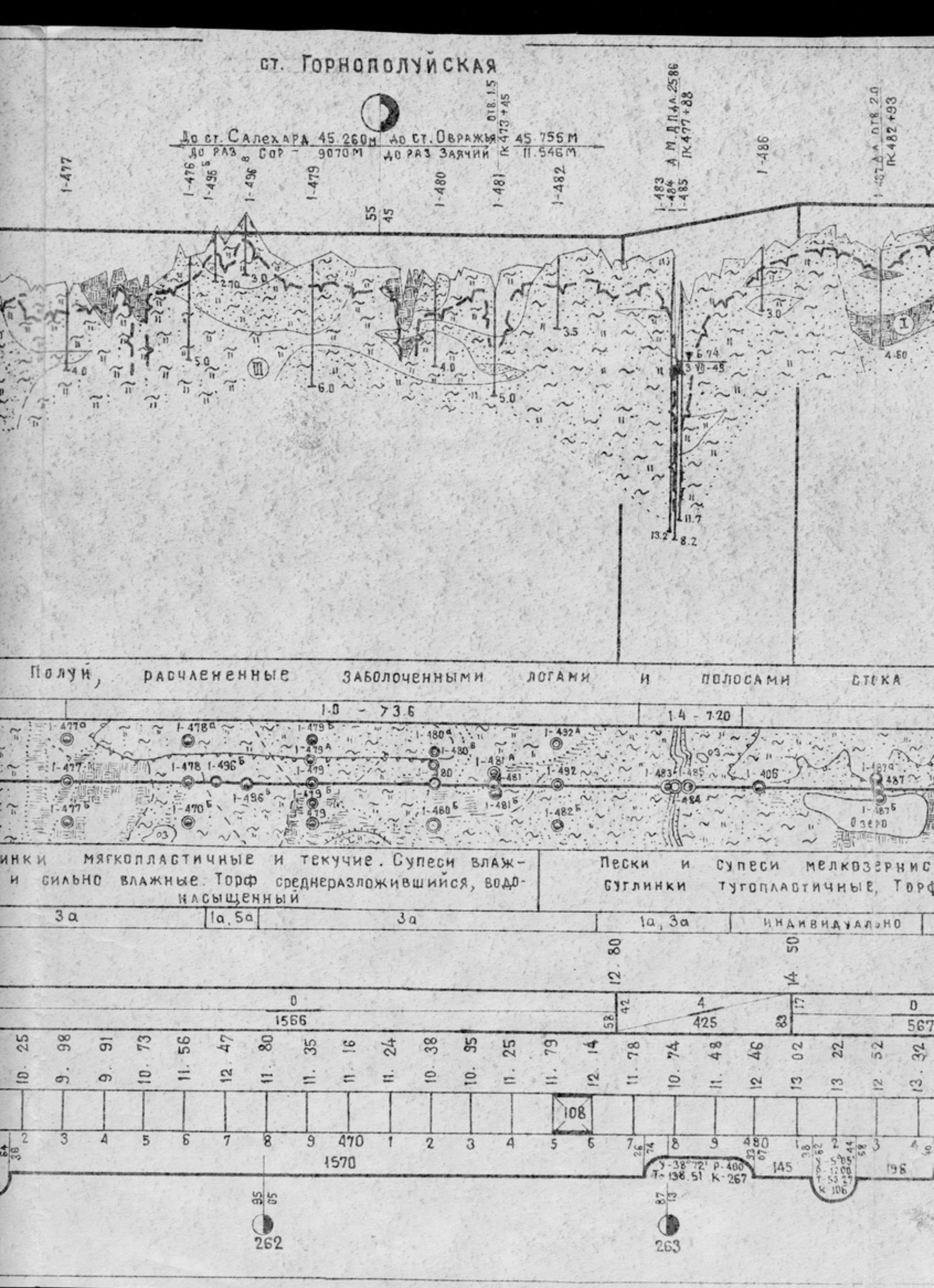

ст. Горнополуйская
До ст. Салехард 45.260м
До ст. Овражья 45.755м
До раз Сор - 9070м
До раз Заячий 11.546м
Полуй, расчлененные заболоченными логами и полосами стока
1.0 - 73.6
1.4 - 7.20
инки мягкопластичные и текучие. Супеси влаж- и сильно влажные. Торф среднеразложившийся, водонасыщенный
Пески и супеси мелкозернис суглинки тугопластичные, Торф
3а
1а, 5а
3а
1а, 3а
индивидуально
1566
425
567
1570
262
263

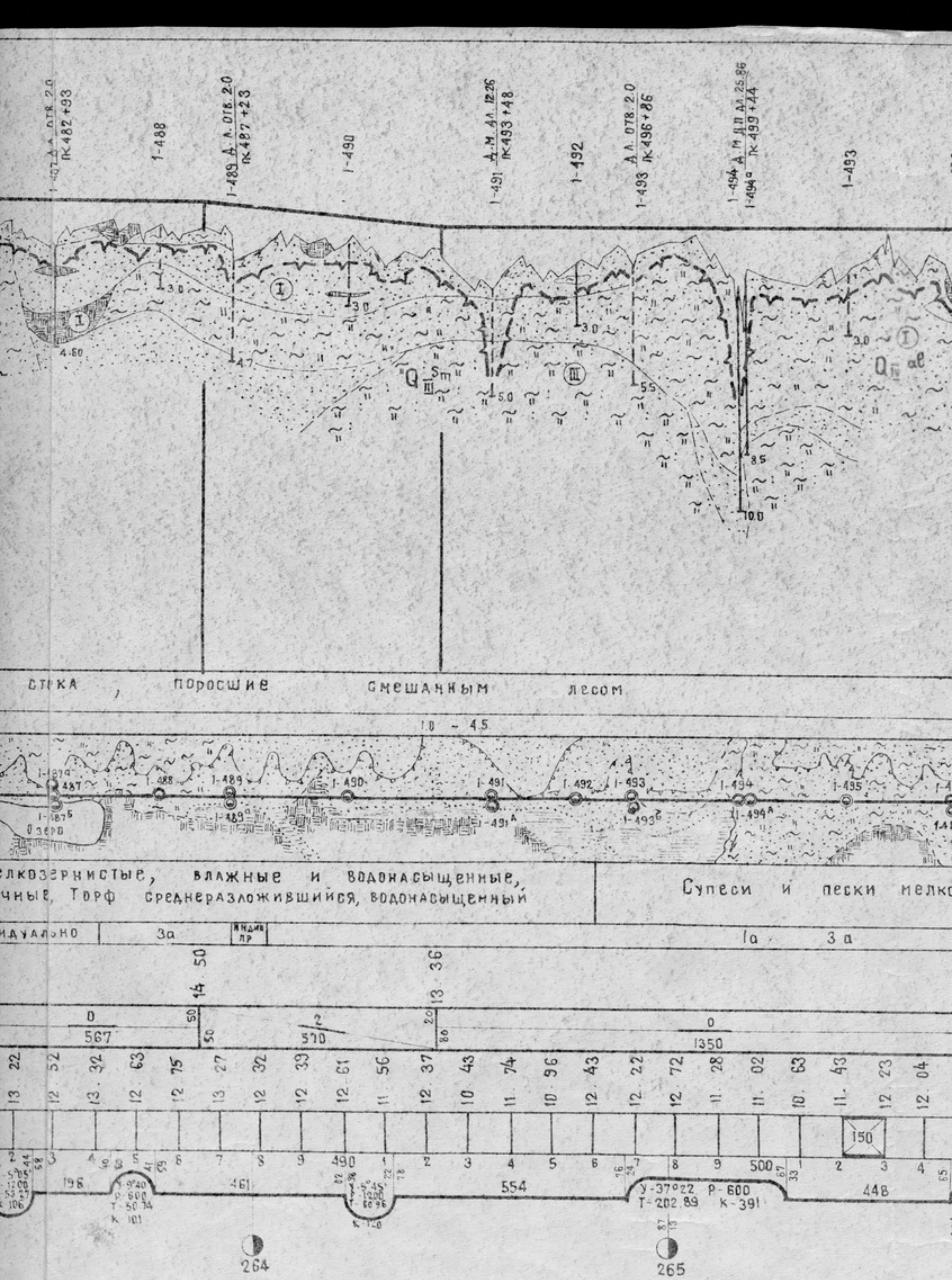

1-487 Д.Л. ОТВ. 2.0 ПК 482+93
1-488
1-489 Д.Л. ОТВ. 2.0 ПК 487+23
1-490
1-491 Д.М. ДЛ. 12.26 ПК 493+48
1-492
1-493 Д.Л. ОТВ. 2.0 ПК 496+86
1-494 Д.М. ДП ДЛ. 25.86 ПК 499+44
1-494а
1-493
4.60
3.0
4.7
5.0
5.5
8.5
10.0
Q III Sm
Q IV al
стока, поросшие смешанным лесом
1.0 - 4.5
1-487а
1-487б
1-488
1-489
1-489а
1-490
1-491
1-491А
1-492
1-493
1-493б
1-494
1-494А
1-495
Озеро
елкозернистые, влажные и водонасыщенные,
чные, Торф среднеразложившийся, водонасыщенный
Супеси и пески мелко
идуально
3а
Индив. пр
1а
3а
14.50
13.36
0
567
2
570
0
1350
13.22
12.52
13.32
12.63
12.75
13.27
12.32
12.39
12.61
11.56
12.37
10.43
11.74
10.96
12.43
12.22
12.72
11.28
11.02
10.63
11.43
12.23
12.04
150
196
461
490
554
500
448
У-37°22 Р-600
Т-202.89 К-391
264
265

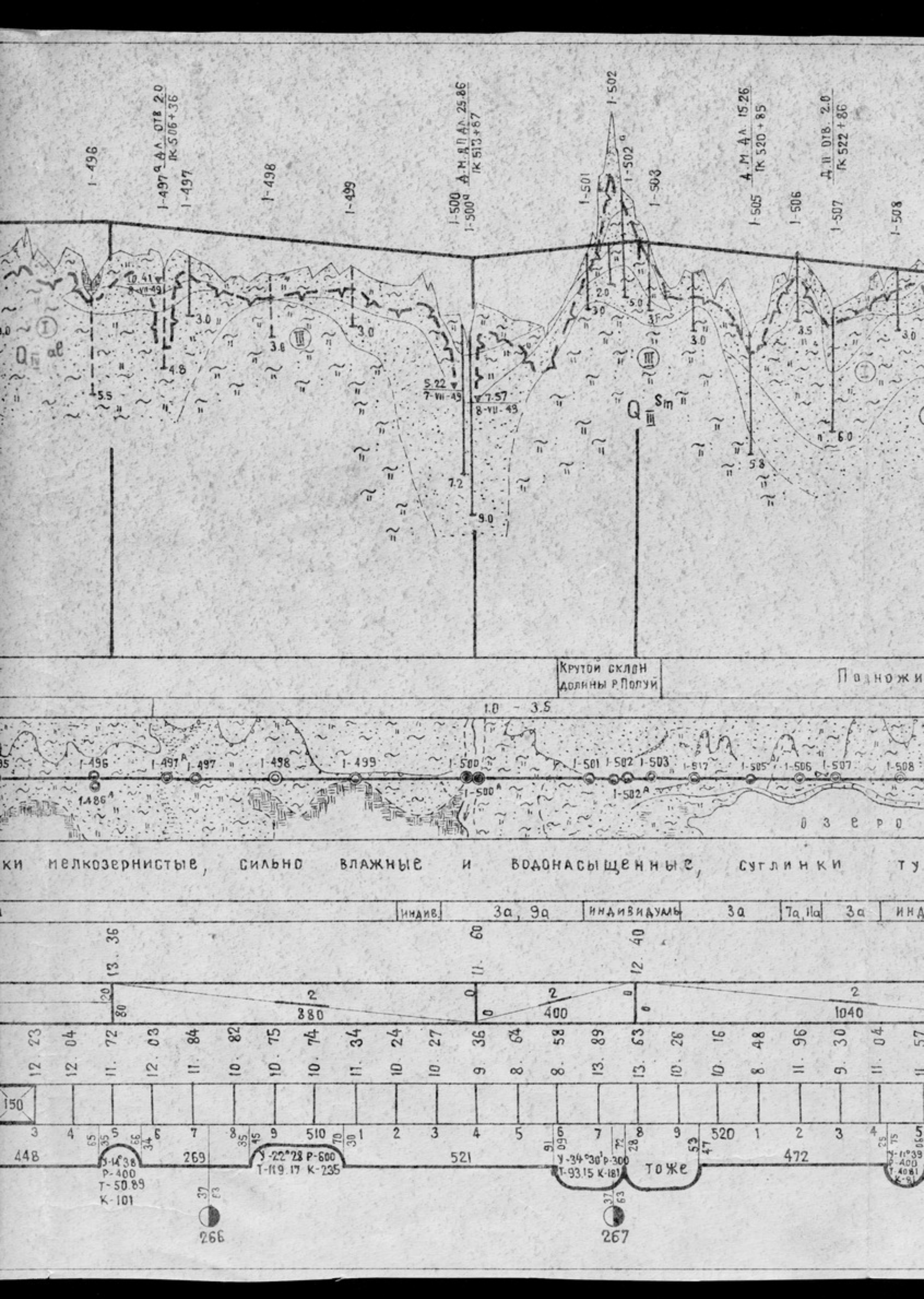

1-496
1-497а Д.Л. ОТВ 2.0 ГК 506+36
1-497
1-498
1-499
1-500 Д.М.Д.П.Д.Л. 25.86 ГК 513+87
1-500а
1-501
1-502
1-502а
1-503
1-505 Д.М.Д.Л. 15.26 ГК 520+85
1-506
1-507 Д.П. ОТВ. 2.0 ГК 522+86
1-508
Q IV al
Q III Sm
Крутой склон долины р. Полуй
Подножи
1.0 - 3.5
озеро
ки мелкозернистые, сильно влажные и водонасыщенные, суглинки ту
индив.
3а, 9а
индивидуаль
3а
7а, 11а
3а
инд
880
400
1040
150
448
269
521
472
266
267
У-14°38 Р-400 Т-50.89 К-101
У-22°28 Р-600 Т-119.17 К-235
У-34°30' Р-300 Т-93.15 К-181
тоже

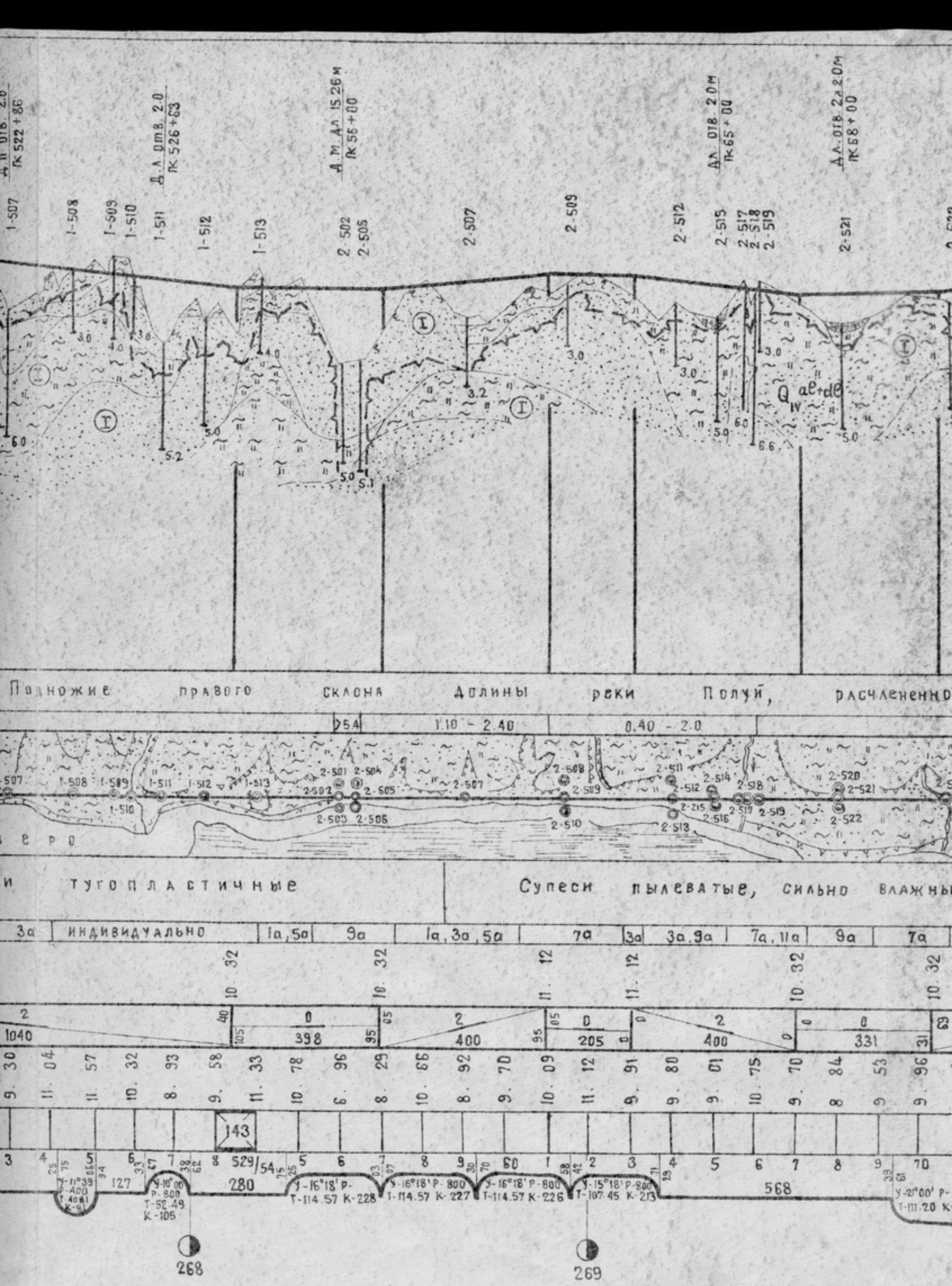

Д.П. отв. 2.0 ПК 522+86
Д.Л. отв. 2.0 ПК 526+63
Д.М. Дл. 15.26 м ПК 56+00
Дл. отв. 2.0 м ПК 65+00
Дл. отв. 2х2.0 м ПК 68+00
1-507
1-508
1-509
1-510
1-511
1-512
1-513
2-502
2-505
2-507
2-509
2-512
2-515
2-517
2-518
2-519
2-521
Q IV al+dl
Подножие правого склона долины реки Полуй, расчлененно
>5.4
1.10 - 2.40
0.40 - 2.0
ерo
и тугопластичные
Супеси пылеватые, сильно влажны
3а
индивидуально
1а, 5а
9а
1а, 3а, 5а
7а
3а
3а, 9а
7а, 11а
9а
7а
10.32
10.32
11.12
11.12
10.32
10.32
1040
398
400
205
400
331
9.30
11.04
11.57
10.32
8.93
9.58
11.33
10.78
6.96
8.29
10.66
8.92
9.70
10.09
11.12
9.91
9.80
9.01
10.75
9.70
8.84
9.53
9.96
143
529/54
127
280
568
268
269

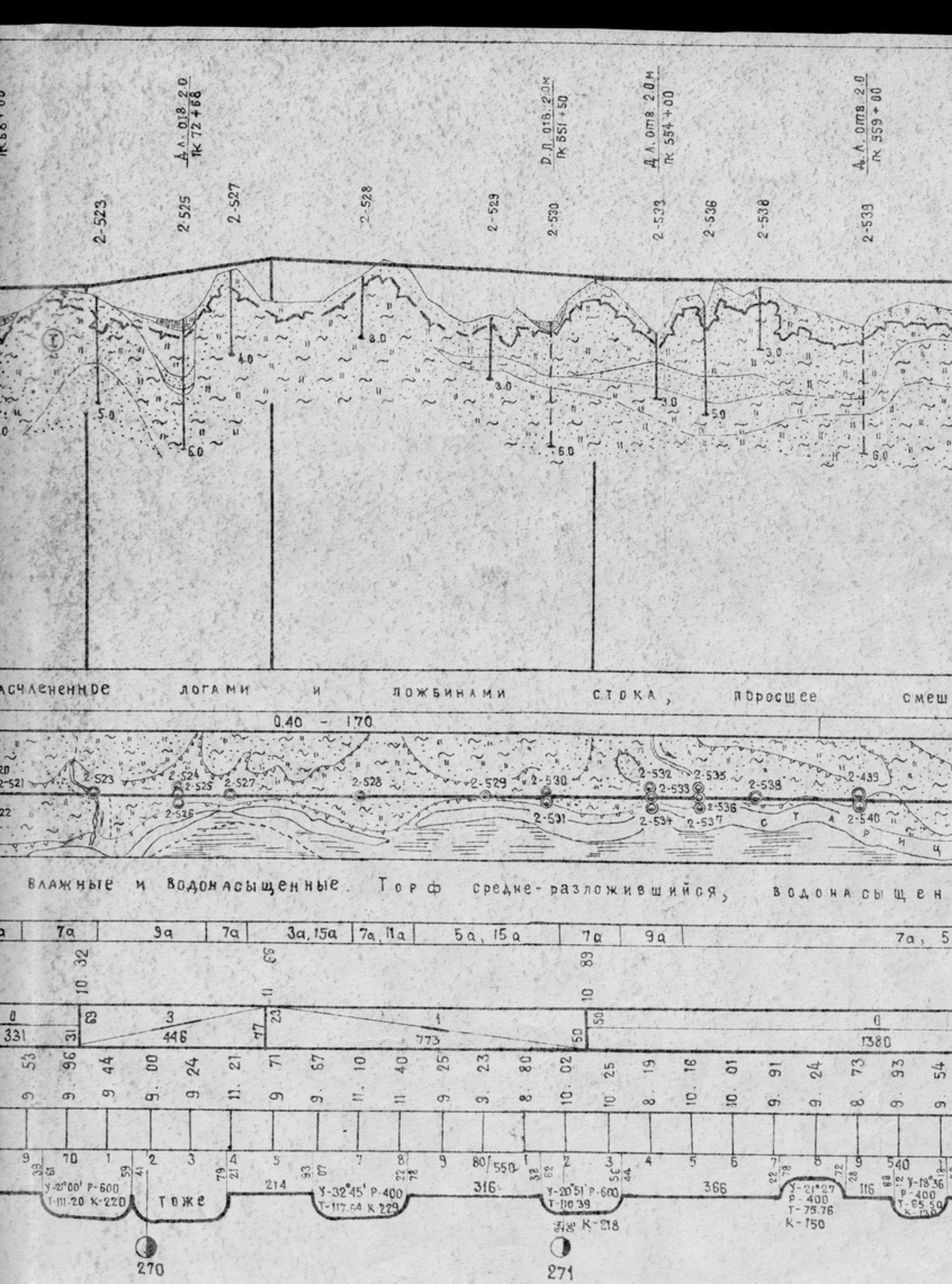

Д.Л. отв. 2.0 / ПК 72+68
Д.Л. отв. 2.0 м / ПК 551+50
Д.Л. отв. 2.0 м / ПК 554+00
Д.Л. отв. 2.0 / ПК 559+00
2-523
2-525
2-527
2-528
2-529
2-530
2-533
2-536
2-538
2-539
5.0
6.0
4.0
3.0
3.0
6.0
3.0
5.0
3.0
6.0
асчлененное логами и ложбинами стока, поросшее смеш
0.40 - 1.70
2-521
2-523
2-524
2-525
2-526
2-527
2-528
2-529
2-530
2-531
2-532
2-533
2-534
2-535
2-536
2-537
2-538
2-439
2-540
С Т А Р И Ц
влажные и водонасыщенные. Торф средне-разложившийся, водонасыщен
7а
9а
7а
3а, 15а
7а, 11а
5а, 15а
7а
9а
7а, 5
10.32
11.66
10.89
0
331
31
69
3
446
77
23
1
773
50
50
0
1380
9.53
9.96
9.44
9.00
9.24
11.21
9.71
9.67
11.10
11.40
9.25
9.23
8.80
10.02
10.25
8.19
10.16
10.01
9.91
9.24
8.73
9.93
9.54
9
70
1
2
3
4
5
7
8
9
80/550
1
2
3
4
5
6
7
8
9
540
У-21°00' Р-600 Т-111.20 К-220
Тоже
214
У-32°45' Р-400 Т-117.64 К-229
316
У-20°51' Р-600 Т-110.39
К-218
366
У-21°27 Р-400 Т-75.76 К-150
116
У-18°36 Р-400 Т-65.50
270
271

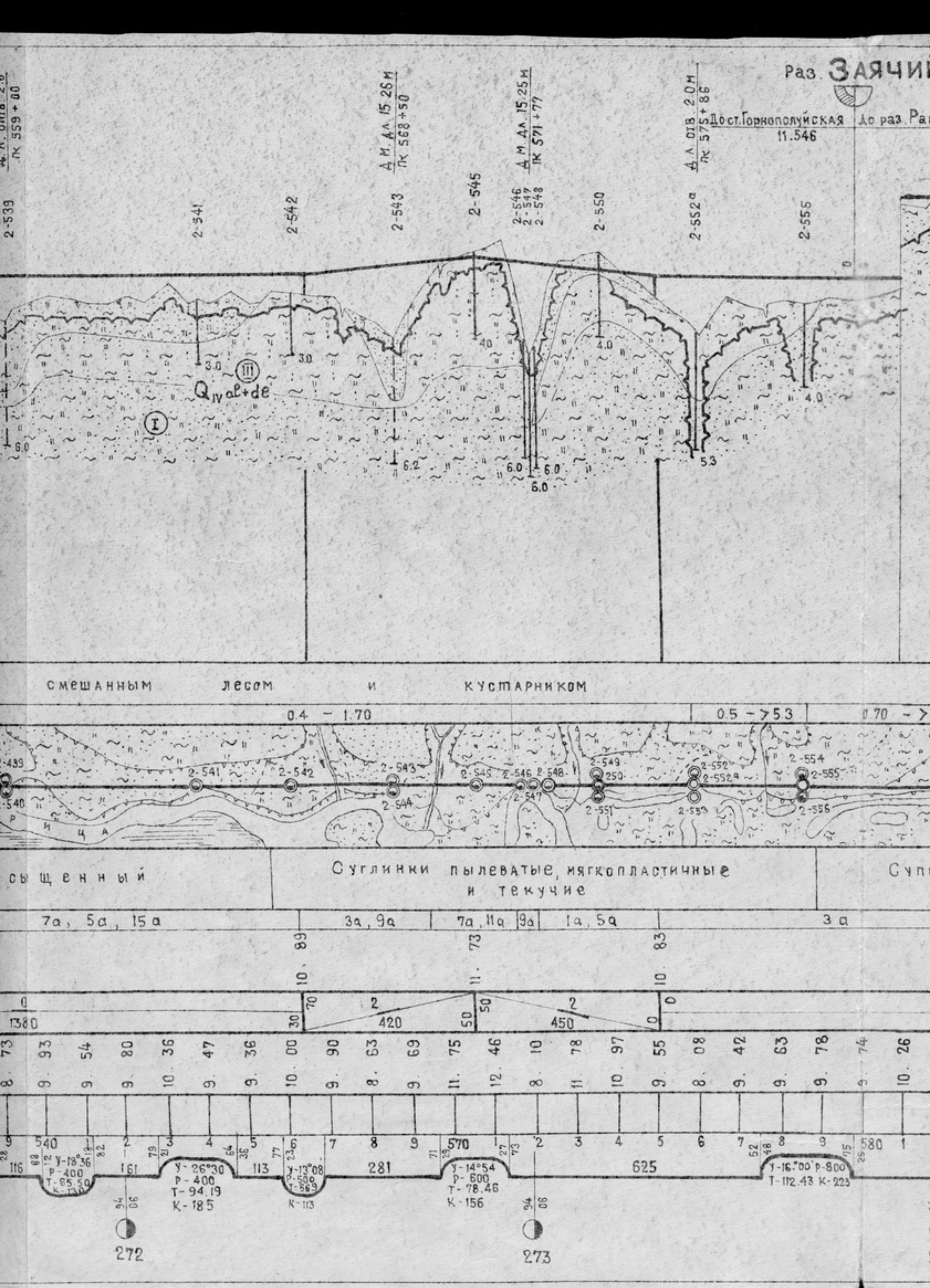
Раз. ЗАЯЧИ
До ст. Горнополуйская
11.546
До раз. Ра
смешанным лесом и кустарником
0.4 – 1.70
0.5 – >5.3
0.70 – >
Суглинки пылеватые, мягкопластичные и текучие
7а, 5а, 15а
3а, 9а
7а, 11а
9а
1а, 5а
3а
Y-18°36 P-400 T-65.50 K-130
Y-26°30 P-400 T-94.19 K-185
Y-13°08 P-500 T-56.9 K-113
Y-14°54 P-600 T-78.46 K-156
Y-16°00' P-800 T-112.43 K-223
272
273

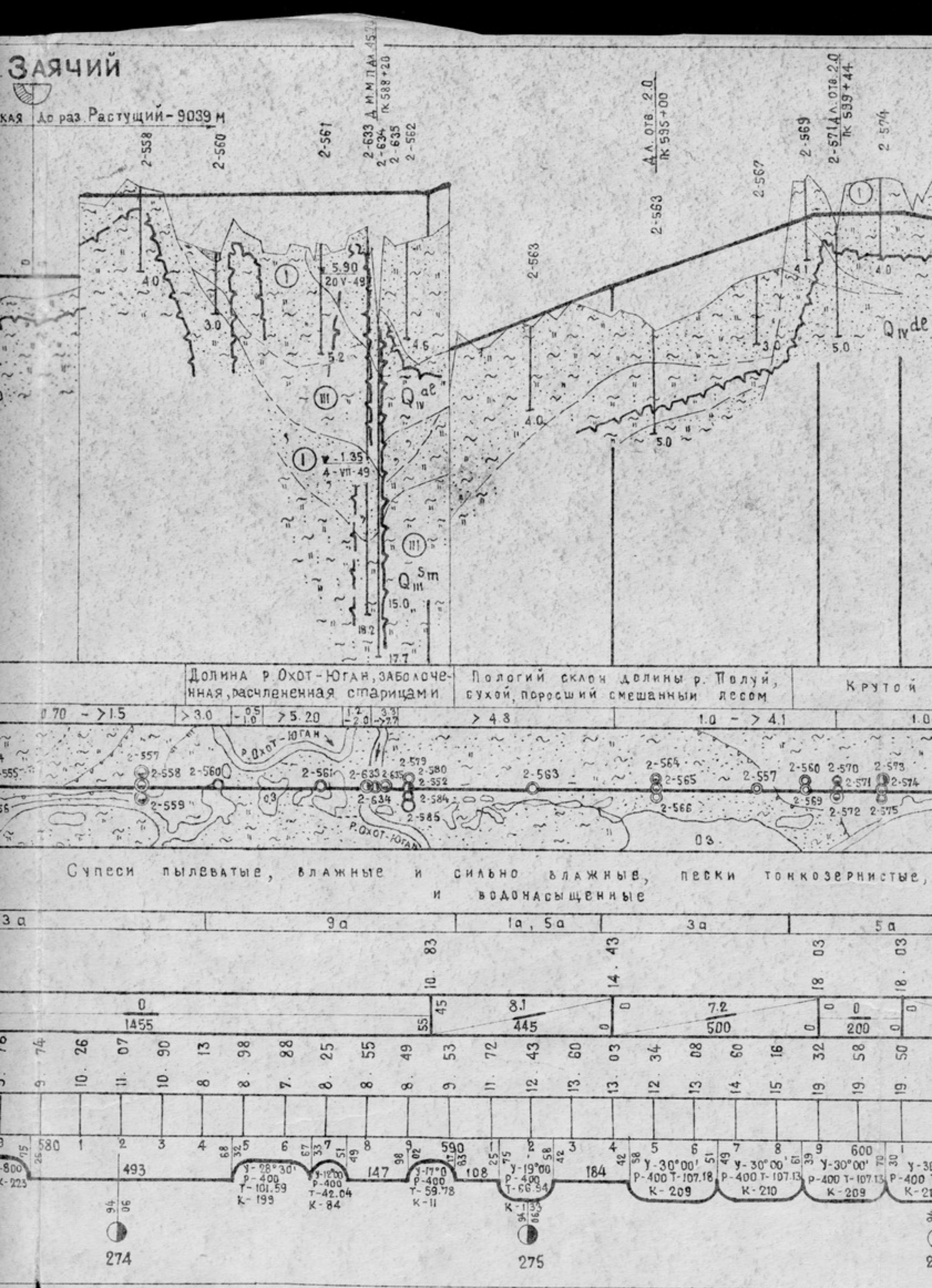
Заячий
До раз. Растущий - 9039 м
Долина р. Охот-Юган, заболоченная, расчлененная старицами
Пологий склон долины р. Полуй, сухой, поросший смешанным лесом
Крутой
Супеси пылеватые, влажные и сильно влажные, пески тонкозернистые, и водонасыщенные
р. Охот-Юган
274
275

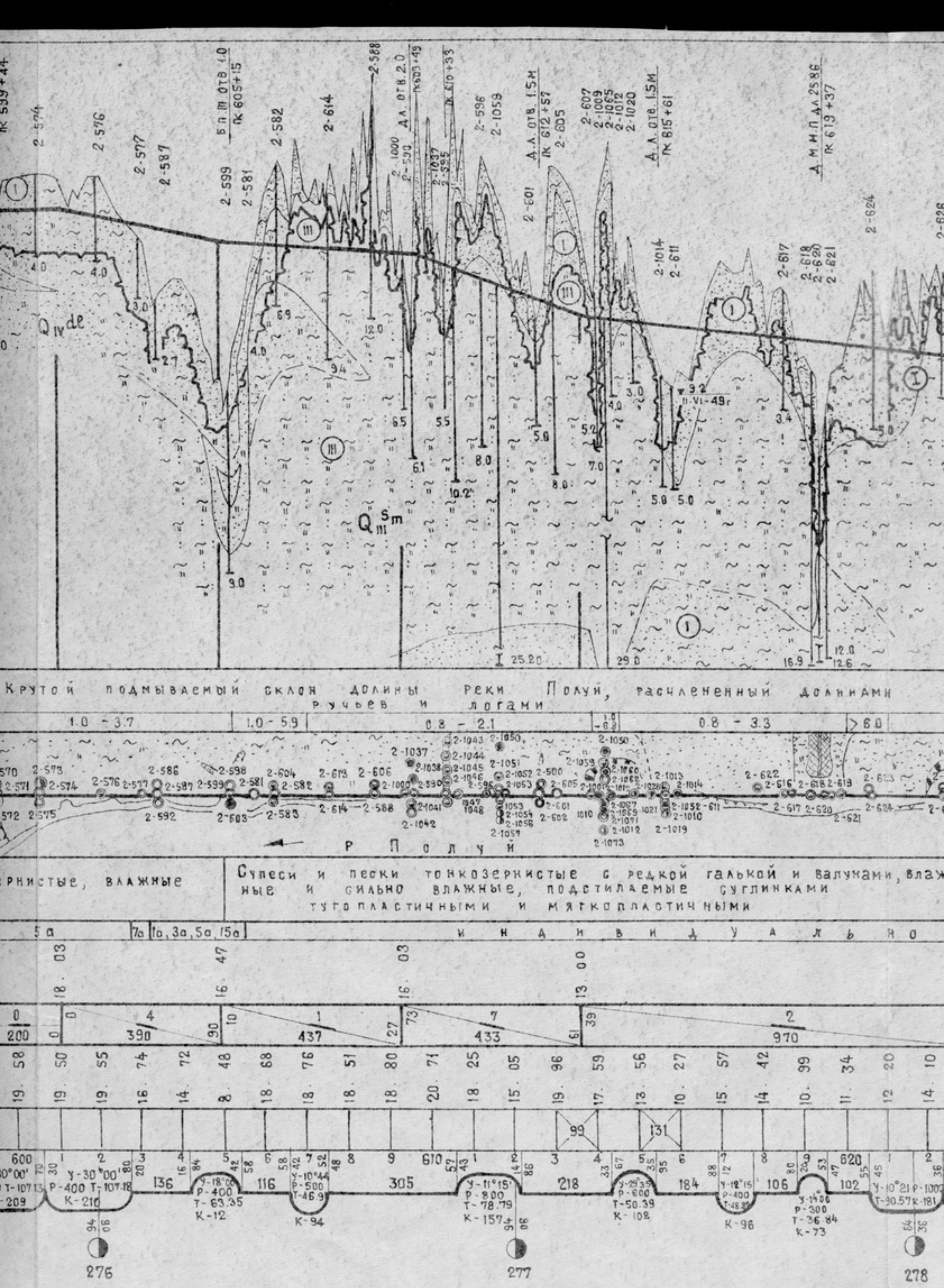
Крутой подмываемый склон долины реки Полуй, расчлененный долинами ручьев и логами
1.0 - 3.7
1.0 - 5.9
0.8 - 2.1
0.8 - 3.3
> 6.0
Р Полуй
Супеси и пески тонкозернистые с редкой галькой и валунами, влажные и сильно влажные, подстилаемые суглинками тугопластичными и мягкопластичными
индивидуально
276
277
278

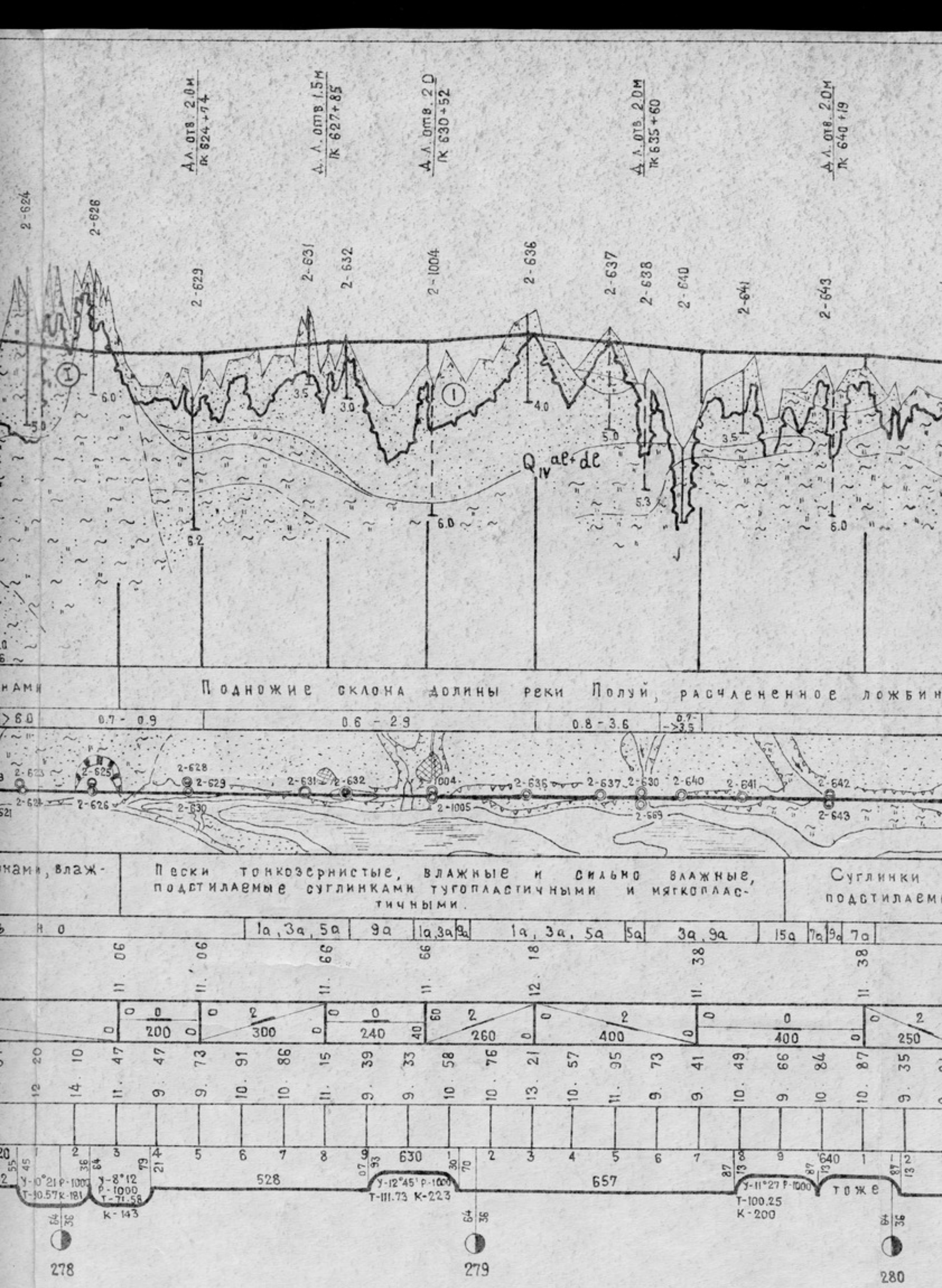
Д.Л. отв. 2.0м / ПК 624+74
Д.Л. отв. 1.5м / ПК 627+85
Д.Л. отв. 2.0 / ПК 630+52
Д.Л. отв. 2.0м / ПК 635+60
Д.Л. отв. 2.0м / ПК 640+19
2-624
2-626
2-629
2-631
2-632
2-1004
2-636
2-637
2-638
2-640
2-641
2-643
Q_{IV}^{al+dl}
Подножие склона долины реки Полуй, расчлененное ложбинами
0.7 - 0.9
0.6 - 2.9
0.8 - 3.6
2-623
2-625
2-628
2-630
2-1005
2-669
2-642
Пески тонкозернистые, влажные и сильно влажные, подстилаемые суглинками тугопластичными и мягкопластичными.
Суглинки подстилаемые
1а, 3а, 5а
9а
1а, 3а
1а, 3а, 5а
5а
3а, 9а
15а
7а
У-10°21 Р-1000 Т-10.57 К-181
У-8°12 Р-1000 Т-71.58 К-143
У-12°45' Р-1000 Т-111.73 К-223
У-11°27 Р-1000 Т-100.25 К-200
528
657
630
640
тоже
200
300
240
260
400
400
250
278
279
280

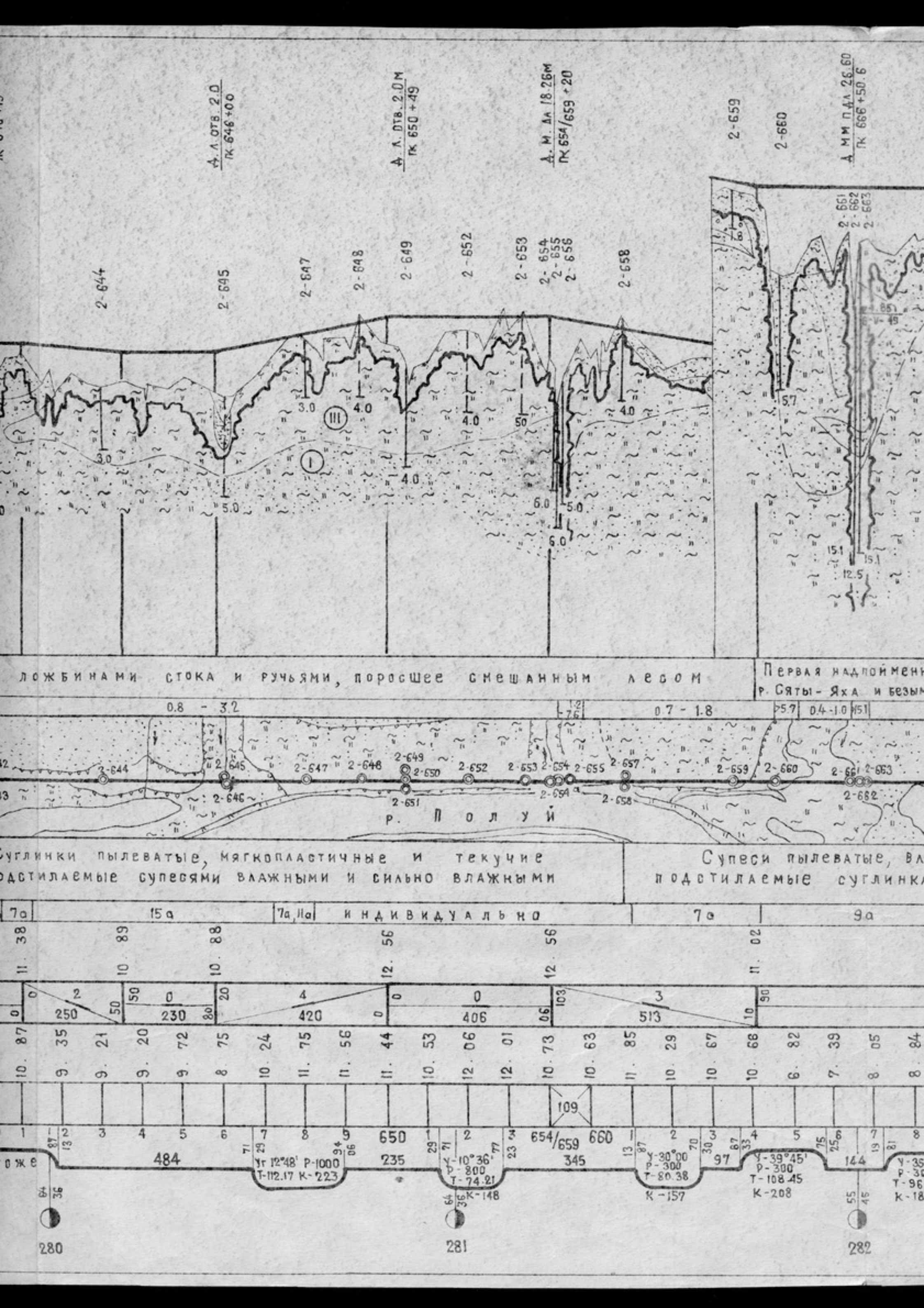
А. Л. ОТВ. 2.0
ПК 646+00
А. Л. ОТВ. 2.0 М
ПК 650+49
А. М. ДЛ 18.26 М
ПК 654/659+20
А. М М ПДЛ 26.60
ПК 666+50.6
2-644
2-645
2-647
2-648
2-649
2-652
2-653
2-654
2-655
2-656
2-658
2-659
2-660
2-661
2-662
2-663
ложбинами стока и ручьями, поросшее смешанным лесом
Первая надпойменн
р. Сяты-Яха и безым
0.8 - 3.2
0.7 - 1.8
0.4-1.0
р. Полуй
Суглинки пылеватые, мягкопластичные и текучие
подстилаемые супесями влажными и сильно влажными
Супеси пылеватые, вл
подстилаемые суглинка
7а
15а
7а, 11а
индивидуально
7а
9а
250
230
420
406
513
484
235
345
97
144
109
650
654/659
660
Ут 12°48' Р-1000
Т-112.17 К-223
У-10°36'
Р-800
Т-74.21
К-148
У-30°00
Р-300
Т-80.38
К-157
У-39°45'
Р-300
Т-108.45
К-208
280
281
282

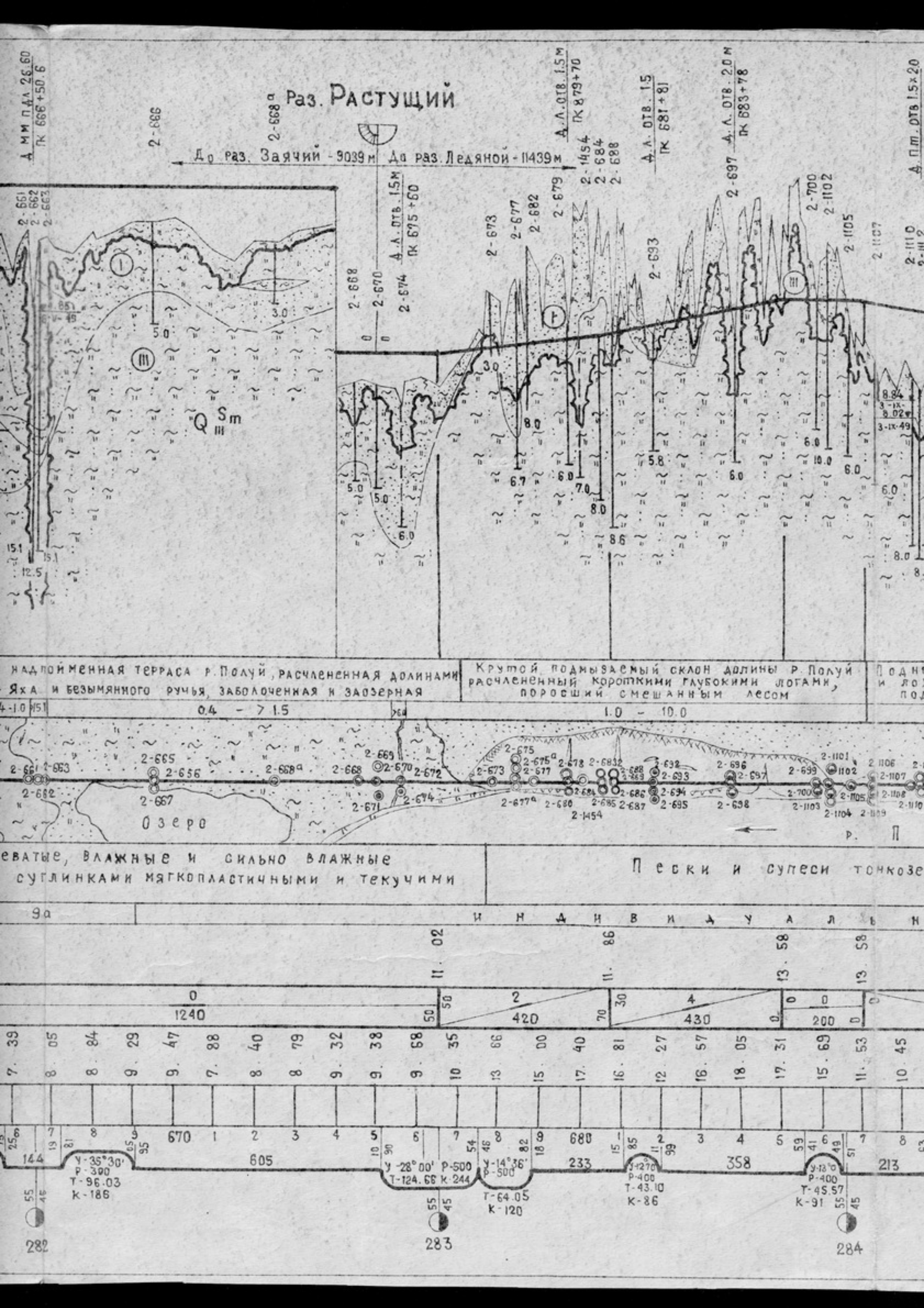

Раз. Растущий
До раз. Заячий - 9039 м
До раз. Ледяной - 11439 м
Д. мм пдл 26.60
ПК 666+50.6
Д. л. отв. 1.5 м
ПК 675+60
Д. л. отв. 1.5 м
ПК 879+70
Д. л. отв. 1.5
ПК 681+81
Д. л. отв. 2.0 м
ПК 683+78
Д. пт. отв 1.5×2.0
Q III Sm
надпойменная терраса р. Полуй, расчлененная долинами Яха и безымянного ручья, заболоченная и заозерная
Крутой подмываемый склон долины р. Полуй расчлененный короткими глубокими логами, поросший смешанным лесом
0.4 - > 1.5
1.0 - 10.0
Озеро
р. П
еватые, влажные и сильно влажные суглинками мягкопластичными и текучими
Пески и супеси тонкозе
9а
индивидуальн
11.02
11.86
13.58
13.58
0
1240
2
420
4
430
0
200
7.39
8.05
8.84
9.29
9.47
7.88
8.40
8.79
9.32
9.38
9.68
10.35
13.66
15.00
17.40
16.81
12.27
16.57
18.05
17.31
15.69
11.53
10.45
144
605
233
358
213
У-35°30'
Р-300
Т-96.03
К-186
У-28°00'
Р-500
Т-124.66
К-244
У-14°36'
Р-500
Т-64.05
К-120
У-12°70'
Р-400
Т-43.10
К-86
У-13°0'
Р-400
Т-45.57
К-91
282
283
284

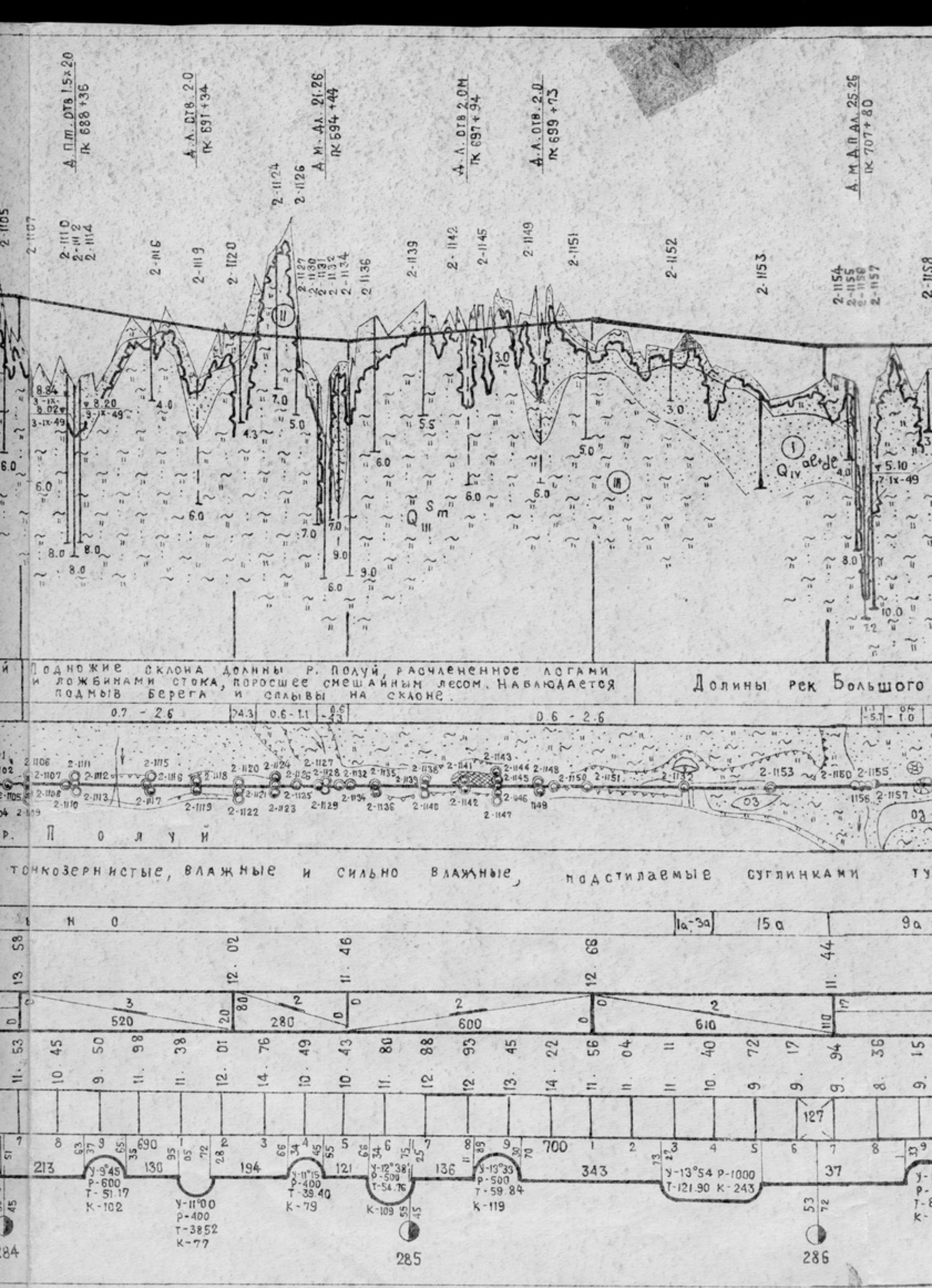
А. П.т. ОТВ 1.5×2.0
ПК 688+36
А.А. ОТВ. 2.0
ПК 691+34
А.М.-А.Л. 21.26
ПК 694+44
А.А. ОТВ 2.0М
ПК 697+94
А.А. ОТВ. 2.0
ПК 699+73
А.М.А.П.А.Л. 25.26
ПК 707+80
Подножие склона долины р. Полуй, расчлененное логами и ложбинами стока, поросшее смешанным лесом. Наблюдается подмыв берега и сплывы на склоне.
Долины рек Большого
р. Полуй
тонкозернистые, влажные и сильно влажные, подстилаемые суглинками ту
285
286

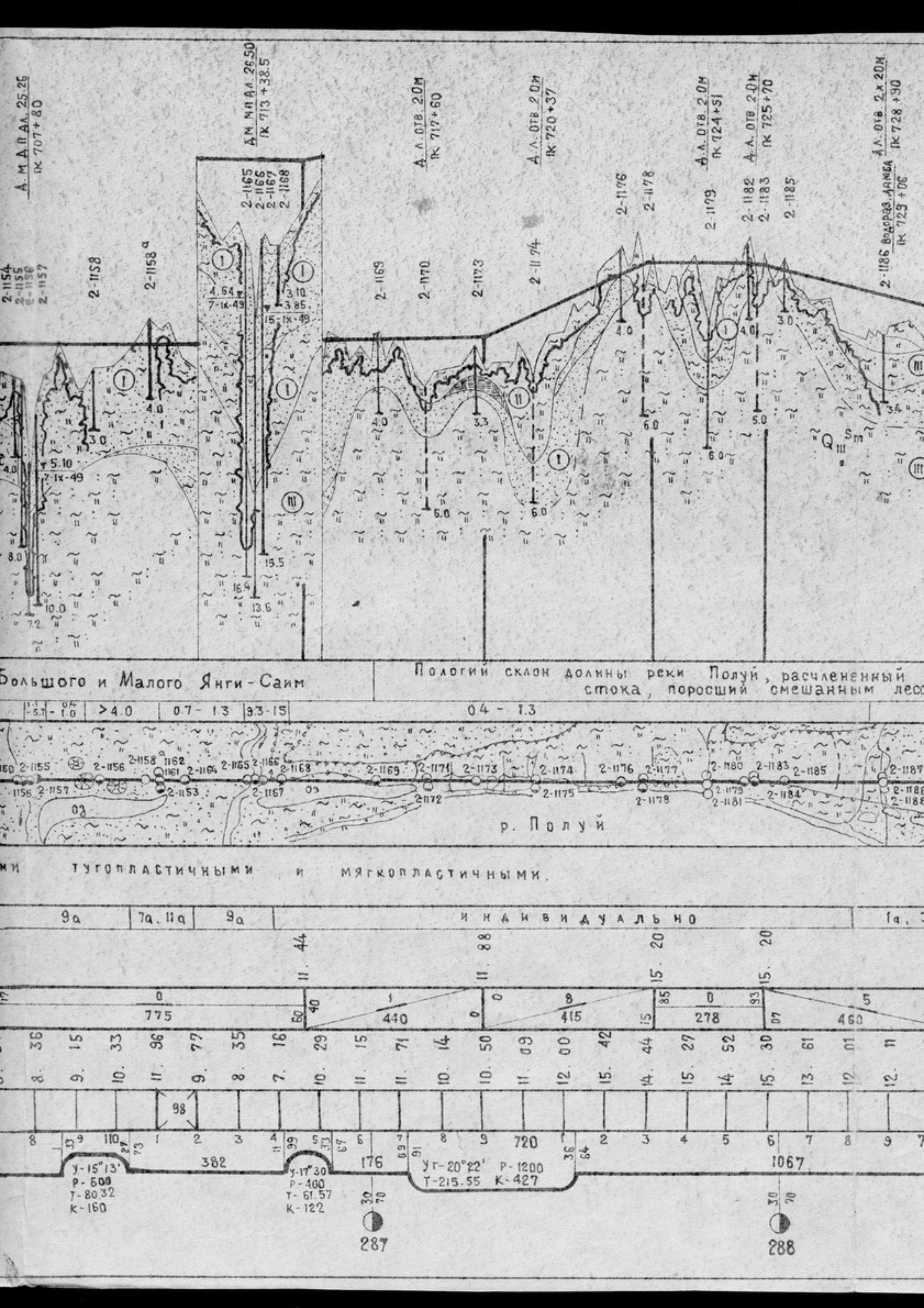

Большого и Малого Янги-Саим
Пологий склон долины реки Полуй, расчлененный
стока, поросший смешанным лес
>4.0
0.7 - 1.3
9.3-15
0.4 - 1.3
р. Полуй
ми тугопластичными и мягкопластичными.
9а
7а, 11а
9а
индивидуально
775
440
415
278
460
382
176
720
1067
287
288

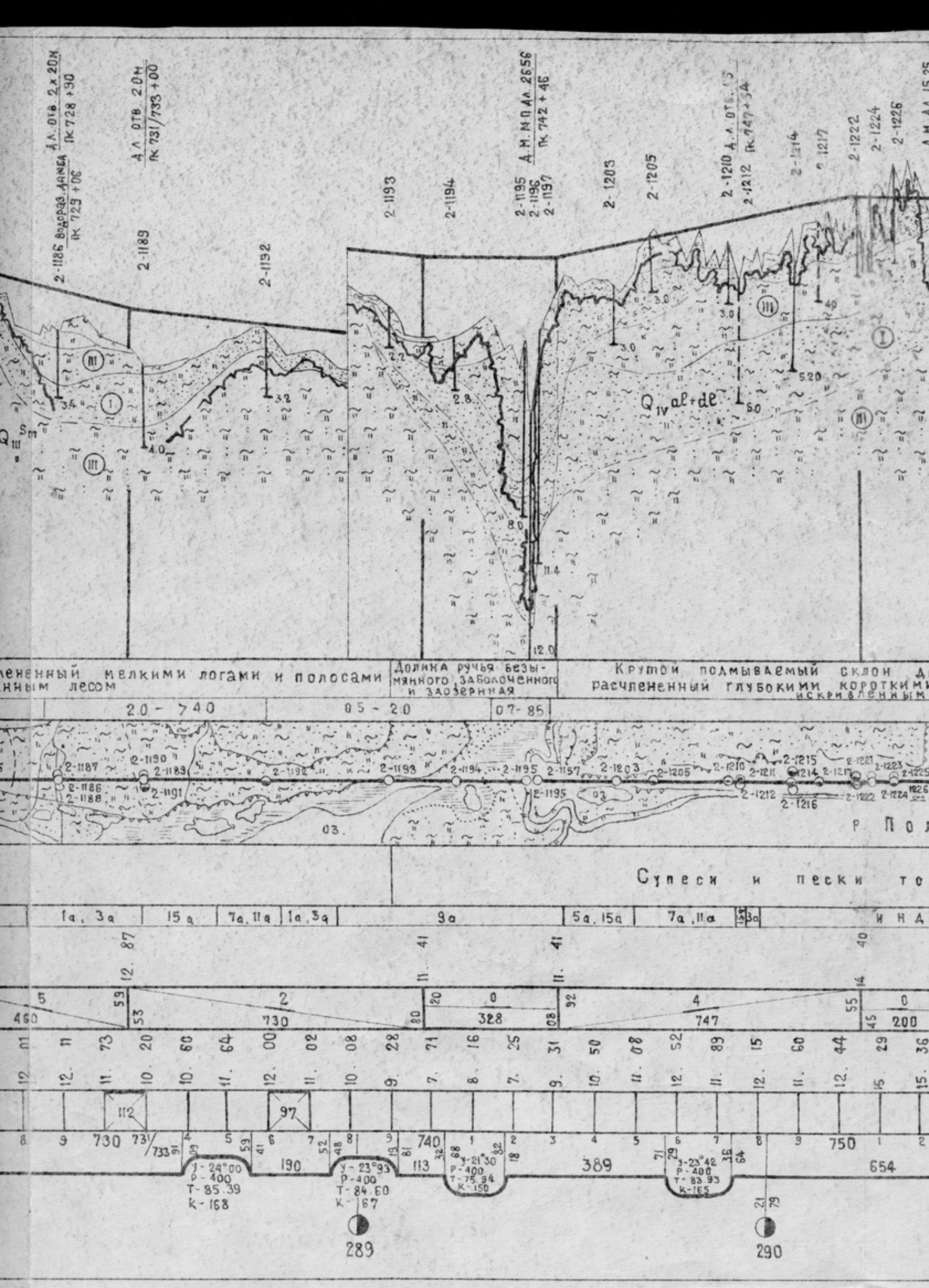

2-1186 водораз. дамба
ПК 729 + 06
Д.Л. отв. 2 х 20м
ПК 728 + 90
Д.Л. отв. 2.0м
ПК 731/733 + 00
2-1189
2-1192
2-1193
2-1194
2-1195
2-1196
2-1197
Д.М. М.П. Дл. 26.56
ПК 742 + 46
2-1203
2-1205
2-1210
2-1212
Д.Л. отв. 15
ПК 747 + 54
2-1214
2-1217
2-1222
2-1224
2-1226
Q IV al+dl
Q III Sm
3.4
4.0
3.2
2.2
2.8
8.0
11.4
12.0
3.0
5.20
6.0
4.0
ленённый мелкими логами и полосами
нным лесом
Долина ручья безымянного, заболоченного и заозерная
Крутой подмываемый склон д
расчлененный глубокими короткими
искривленным
2.0 - >4.0
0.5 - 2.0
0.7 - 8.5
2-1187
2-1190
2-1189
2-1186
2-1188
2-1191
2-1192
2-1193
2-1194
2-1195
2-1157
2-1203
2-1205
2-1210
2-1211
2-1215
2-1214
2-1217
2-1221
2-1223
2-1225
2-1212
2-1216
2-1222
2-1224
2-1226
03.
Р. Пол
Супеси и пески то
1а, 3а
15а
7а, 11а
1а, 3а
9а
5а, 15а
7а, 11а
3а
И Н Д
12.87
11.41
11.41
14.40
5
460
2
730
0
328
4
747
0
200
12.01
12.11
11.73
10.20
10.60
11.64
12.00
11.02
10.08
9.28
7.71
8.16
7.25
9.31
10.50
11.08
12.52
11.89
12.15
11.60
12.44
15.29
15.36
112
97
8
9
730
731/733
4
5
6
7
8
9
740
1
2
3
4
5
6
7
8
9
750
1
2
190
113
389
654
У-24°00
Р-400
Т-85.39
К-168
У-23°93
Р-400
Т-84.60
К-167
У-21°30
Р-400
Т-75.94
К-150
У-23°42
Р-400
Т-83.93
К-165
289
290

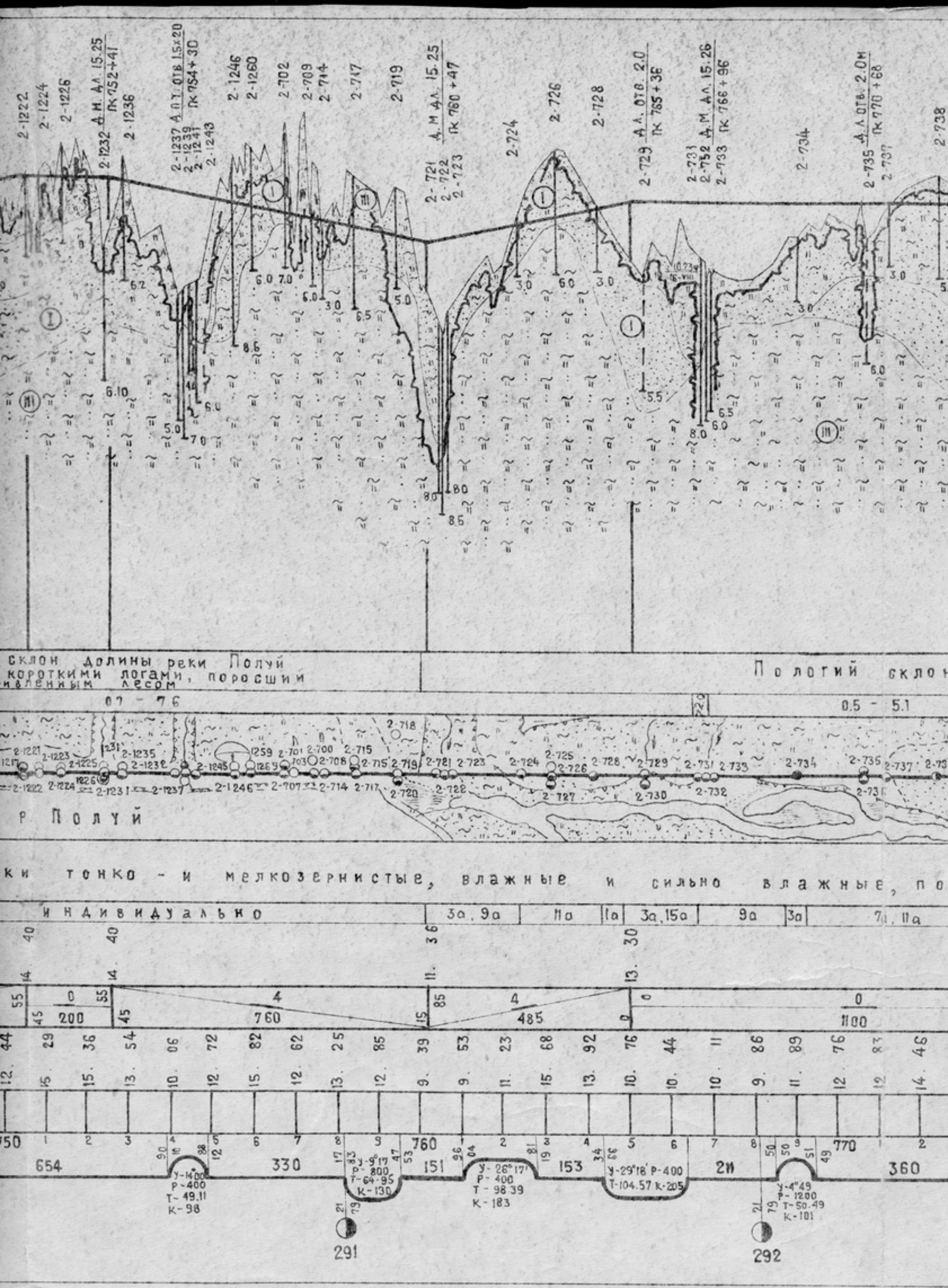
склон долины реки Полуй
короткими логами, поросший
мвленным лесом
Пологий склон
07 - 76
0.5 - 5.1
р. Полуй
индивидуально
3а, 9а
11а
1а
3а, 15а
9а
3а
7а, 11а
200
760
485
1100
654
330
151
153
211
360
760
770
291
292

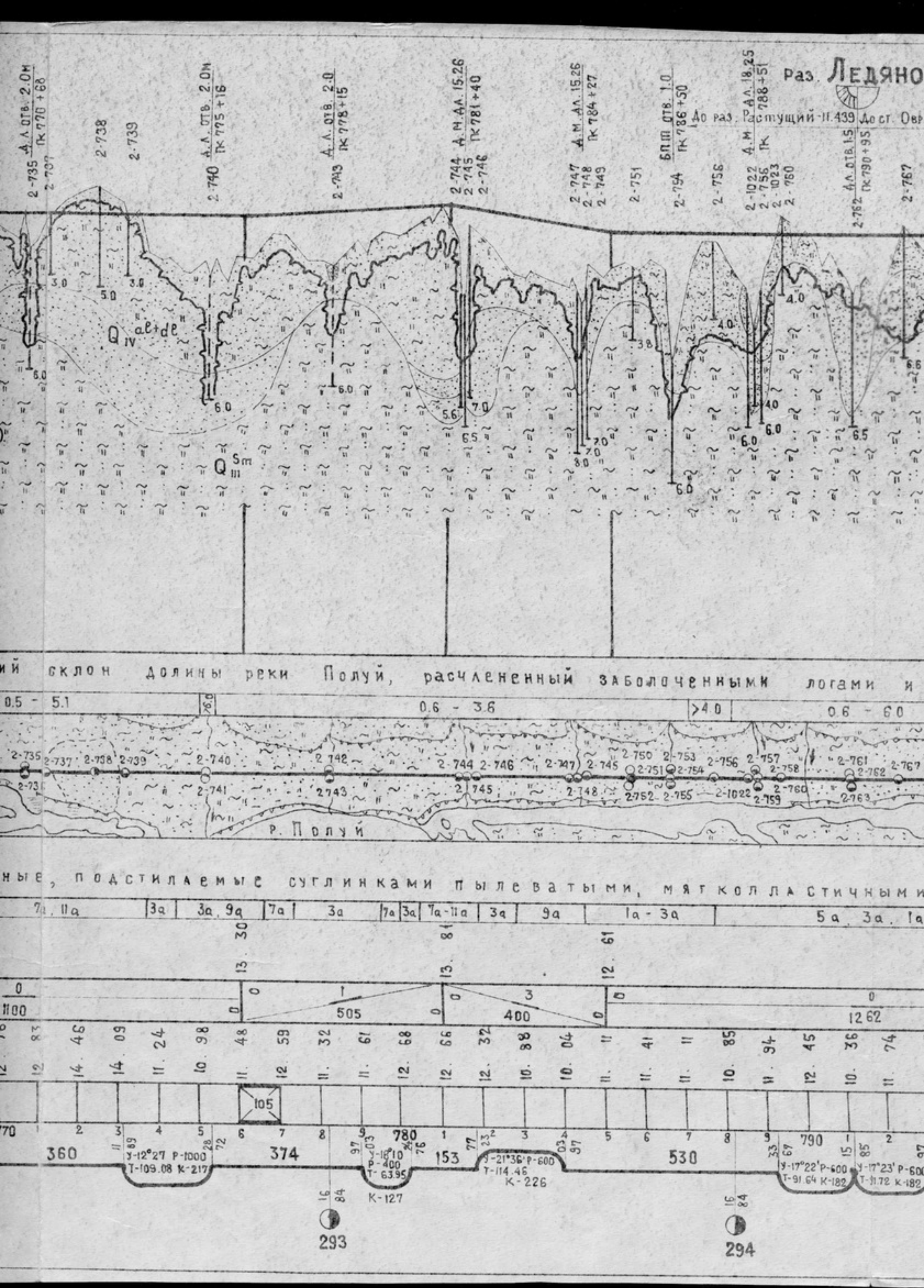
Раз. Ледяно
До раз. Растущий-11.439 До ст. Овр
Q IV al+dl
Q III Sm
ий склон долины реки Полуй, расчлененный заболоченными логами и
0.5 - 5.1
0.6 - 3.6
>4.0
0.6 - 6.0
р. Полуй
ные, подстилаемые суглинками пылеватыми, мягкопластичными
7а, 11а
3а
3а, 9а
7а
3а
7а
3а
7а-11а
3а
9а
1а - 3а
5а, 3а, 1а
505
400
1262
105
360
374
780
153
530
790
293
294

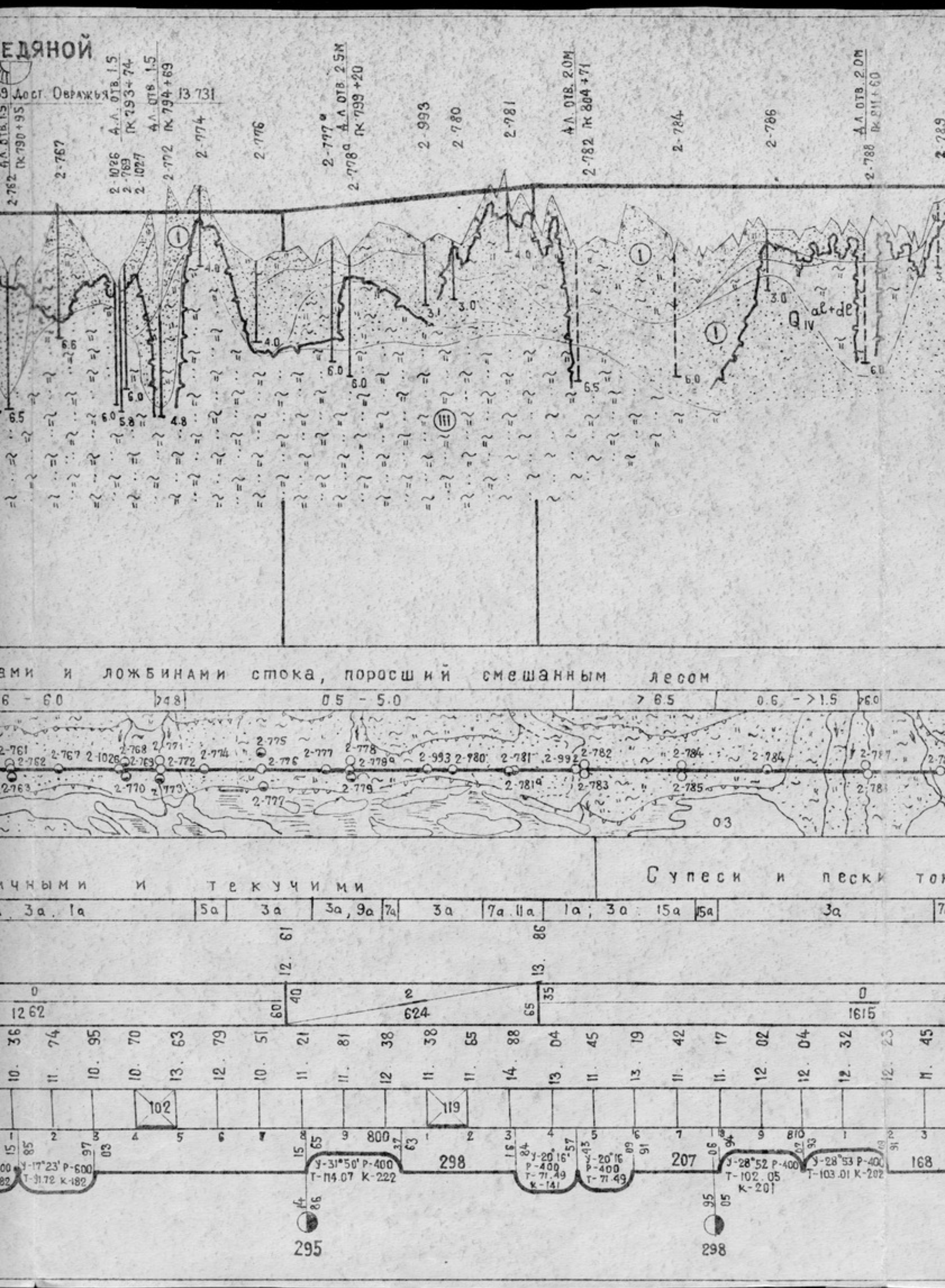

ЕДЯНОЙ
Дост. Овражья
13 731
ами и ложбинами стока, поросший смешанным лесом
6 - 6.0
>4.8
0.5 - 5.0
> 6.5
0.6 - >1.5
>6.0
ичными и текучими
Супеси и пески то
3а, 1а
5а
3а
3а, 9а
7а
3а
7а, 11а
1а; 3а; 15а
15а
3а
12.61
13.86
0
1262
2
624
0
1615
102
119
800
298
207
168
295
298

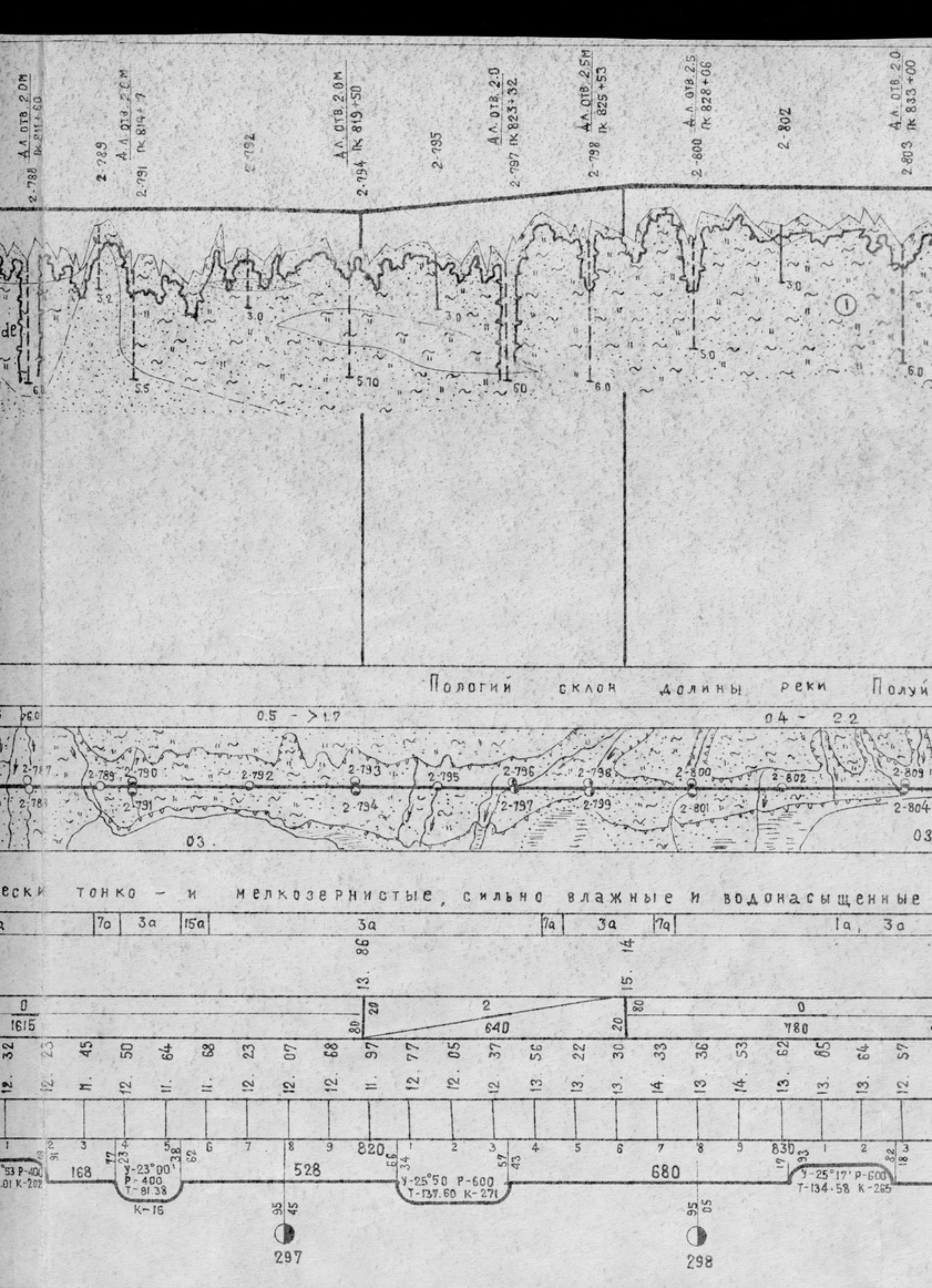
Пологий склон долины реки Полуй
тонко - и мелкозернистые, сильно влажные и водонасыщенные
0.5 - >1.7
0.4 - 2.2
У-23°00' Р-400 Т-81.38 К-16
У-25°50 Р-600 Т-137.60 К-271
У-25°17' Р-600 Т-134.58 К-265
168
528
680
820
830
640
780
1615
297
298

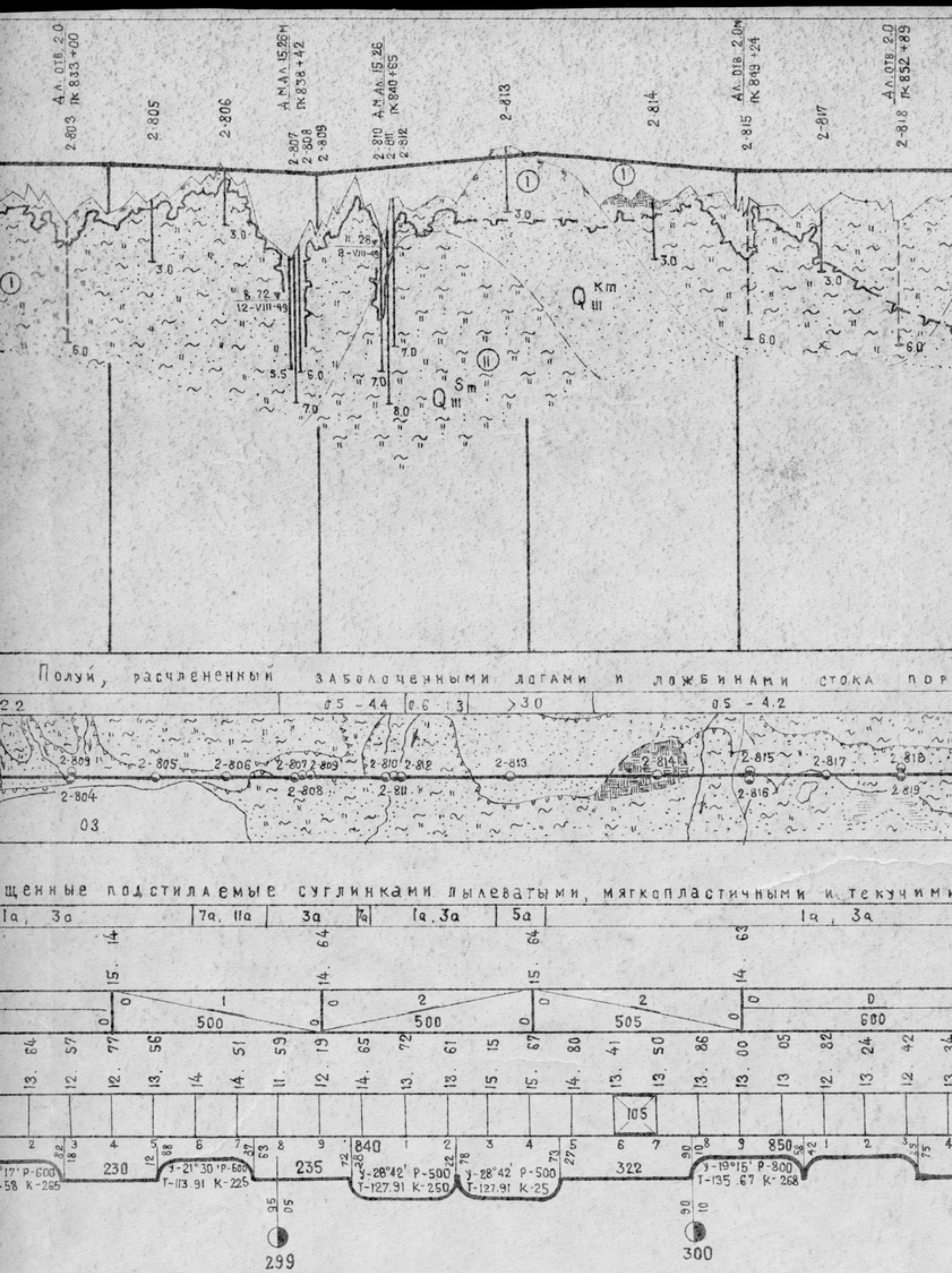

Ал. отв. 2.0 пк 833+00
2-803
2-805
2-806
А.М.Ал. 15.26м пк 838+42
2-807 2-808 2-809
А.М.Ал. 15.26 пк 840+65
2-810 2-811 2-812
2-813
2-814
Ал. отв. 2.0м пк 849+24
2-815
2-817
Ал. отв. 2.0 пк 852+89
2-818
Q III Km
Q III Sm
Полуй, расчлененный заболоченными логами и ложбинами стока пор
0.5 - 4.4
0.6 - 1.3
>3.0
0.5 - 4.2
2-809
2-805
2-806
2-807 2-809
2-810 2-812
2-813
2-814
2-815
2-817
2-818
2-804
2-808
2-811
2-816
2-819
03
щенные подстилаемые суглинками пылеватыми, мягкопластичными и текучими
1а, 3а
7а, 11а
3а
7а
1а, 3а
5а
1а, 3а
500
500
505
600
105
230
235
840
322
850
У-21°30' Р-600 Т-113.91 К-225
У-28°42' Р-500 Т-127.91 К-250
У-28°42' Р-500 Т-127.91 К-25
У-19°15' Р-800 Т-135.67 К-268
299
300

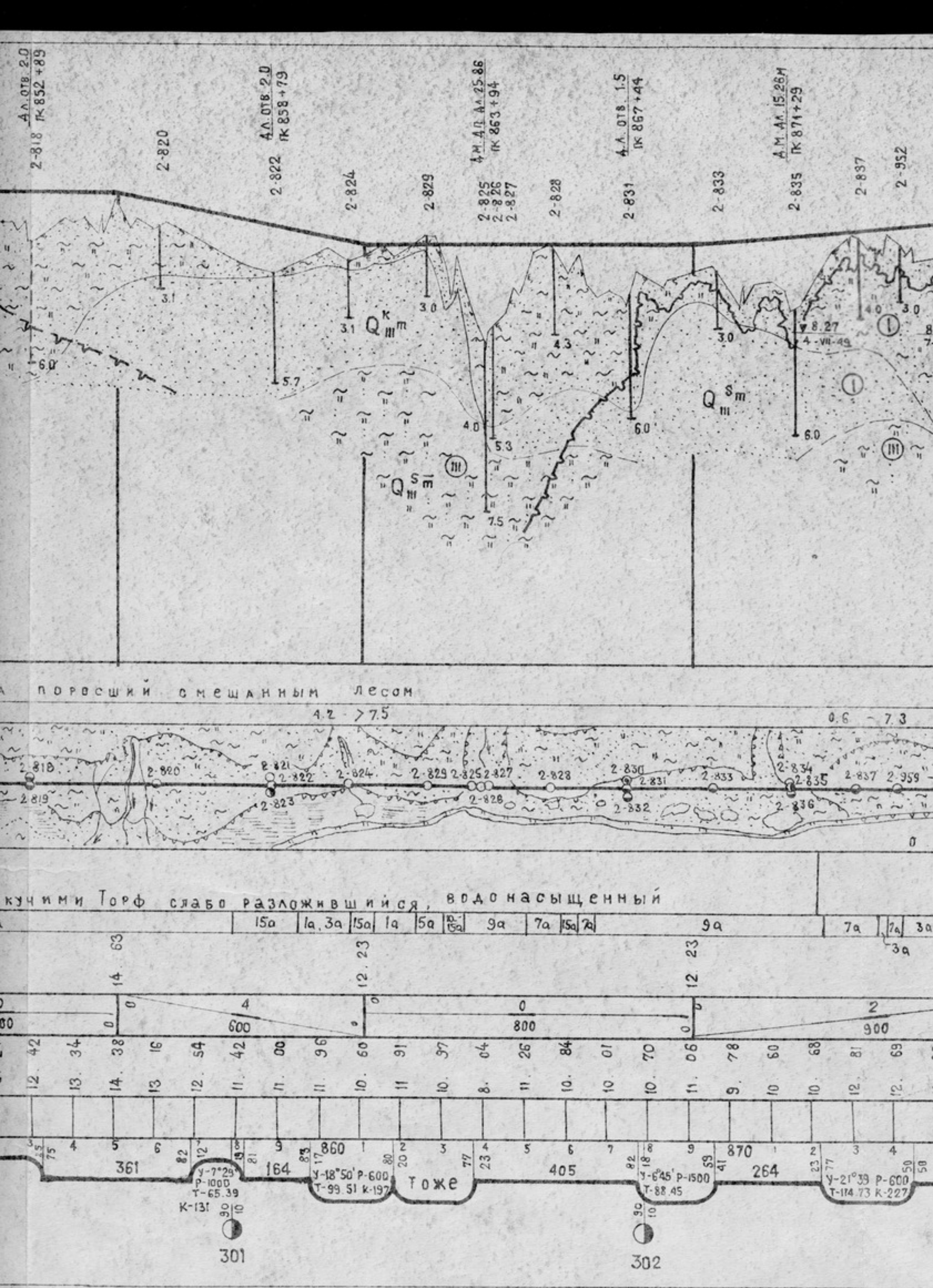

2-818 Ал.отв. 2.0 ПК 852+89
2-820
2-822 Ал.отв. 2.0 ПК 858+79
2-824
2-829
2-825 2-826 2-827 Ам.Ал.Ал. 25.86 ПК 863+94
2-828
2-831 Ал.отв. 1.5 ПК 867+44
2-833
2-835 Ам.Ал. 15.26м ПК 871+29
2-837
2-952
3.1
5.7
3.1
3.0
4.0
5.3
7.5
4.3
6.0
3.0
6.0
4.0
3.0
8.27
4-VII-49
Q^k_III m
Q^s_III m
Q^s_III m
поросший смешанным лесом
4.2 > 7.5
0.6 - 7.3
2-818
2-819
2-820
2-821
2-822
2-823
2-824
2-829
2-825
2-827
2-826
2-828
2-830
2-831
2-832
2-833
2-834
2-835
2-836
2-837
2-959
кучими Торф слабо разложившийся, водонасыщенный
15а
1а, 3а
15а
1а
5а
10-15а
9а
7а
15а
7а
9а
7а
7а
3а
3а
14.63
12.23
12.23
4
600
0
800
2
900
12.42
13.34
14.38
13.16
12.54
11.42
11.00
11.96
10.60
11.91
10.97
8.04
11.26
10.84
10.01
10.70
11.06
9.78
10.60
10.68
12.81
12.69
361
164
860
405
870
264
У-7°29' Р-1000 Т-65.39 К-131
У-18°50' Р-600 Т-99.51 К-197
Тоже
У-6°45' Р-1500 Т-88.45
У-21°39 Р-600 Т-114.73 К-227
301
302

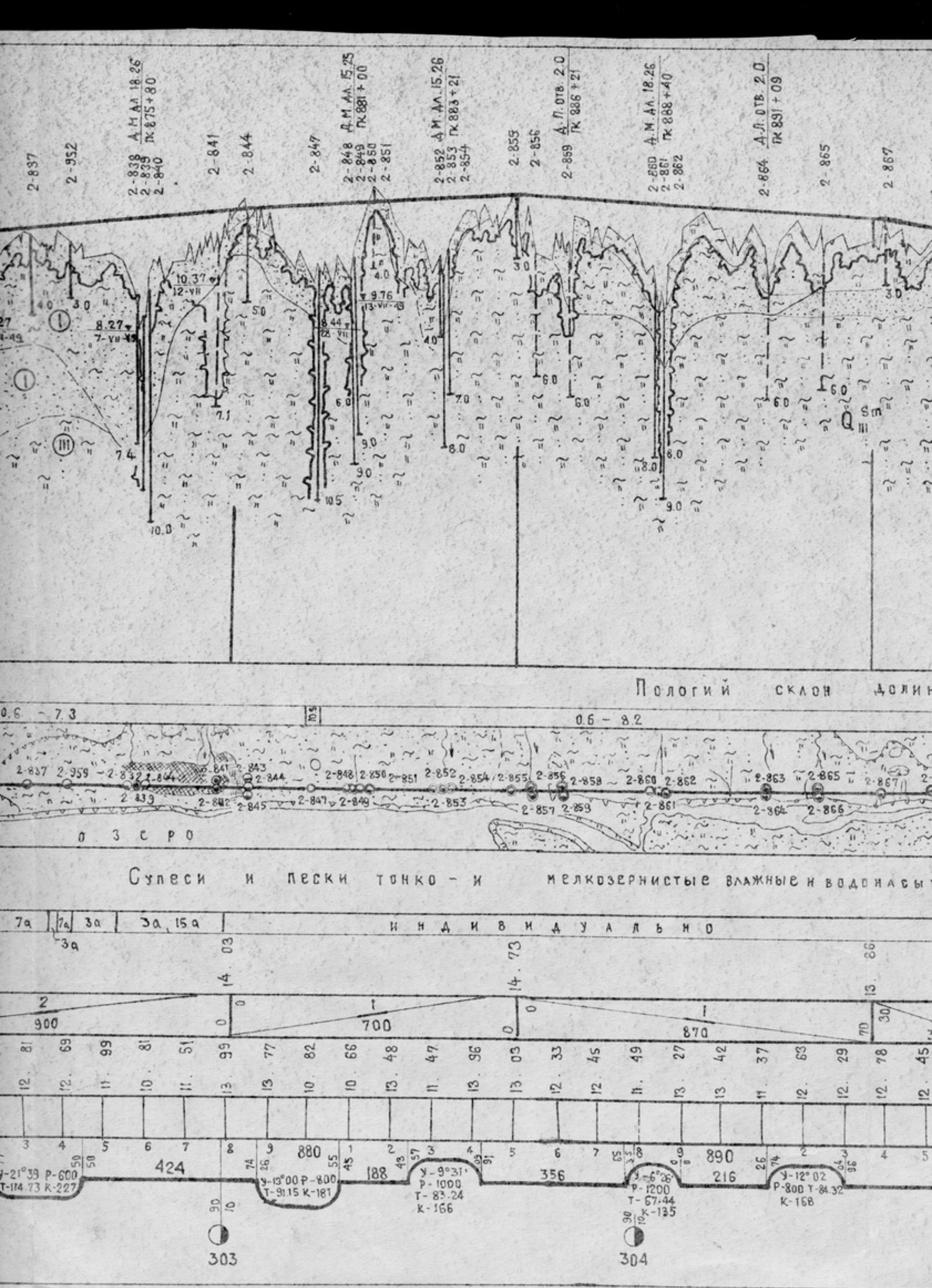
2-837
2-952
2-838 А.М.АЛ 18.26
2-839 ПК 875+80
2-840
2-841
2-844
2-847
2-848 А.М.АЛ. 15.25
2-849 ПК 881+00
2-850
2-851
2-852 А.М.АЛ. 15.26
2-853 ПК 883+21
2-854
2-855
2-856
2-859 А.Л.ОТВ. 2.0
ПК 886+21
2-860 А.М.АЛ. 18.26
2-861 ПК 888+40
2-862
2-864 А.Л.ОТВ. 2.0
ПК 891+09
2-865
2-867
10.37
12-VII
9.76
13-VII-49
8.44
28-VII
8.27
7-VII-49
Пологий склон долин
0.6 - 7.3
0.6 - 8.2
2-837 2-959 2-832 2-844 2-841 2-843 2-844 2-848 2-850 2-851 2-852 2-854 2-855 2-856 2-858 2-860 2-862 2-863 2-865 2-867
2-839 2-842 2-845 2-847 2-849 2-853 2-857 2-859 2-861 2-864 2-866
озеро
7а 7а 3а 3а, 15а
3а
индивидуально
14.03
14.73
13.86
900
700
870
424
880
188
356
890
216
У-21°39 Р-600
Т-114.73 К-227
У-13°00 Р-800
Т-91.15 К-181
У-9°31'
Р-1000
Т-83.24
К-166
У-6°26'
Р-1200
Т-67.44
К-135
У-12°02
Р-800 Т-84.32
К-168
303
304

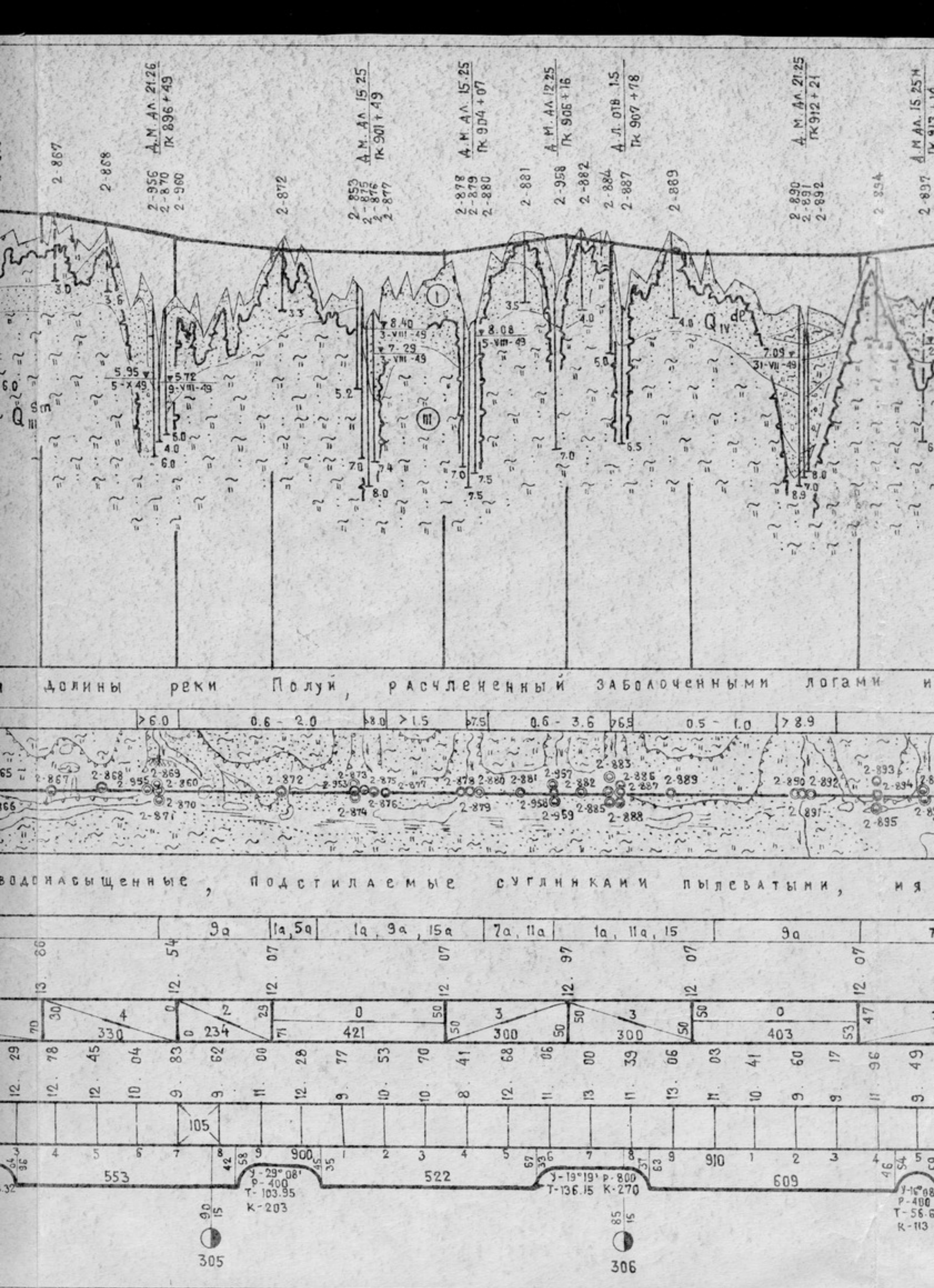

Д.М. Ал. 21.26 ПК 896+49
Д.М. Ал. 15.25 ПК 901+49
Д.М. Ал. 15.25 ПК 904+07
Д.М. Ал. 12.25 ПК 906+16
Д.Л. отв. 1.5 ПК 907+78
Д.М. Ал. 21.25 ПК 912+21
Д.М. Ал. 15.25 М
Q III sm
Q IV dl
долины реки Полуй, расчлененный заболоченными логами и
>6.0
0.6 - 2.0
>8.0
>1.5
>7.5
0.6 - 3.6
>6.5
0.5 - 1.0
>8.9
водонасыщенные, подстилаемые суглинками пылеватыми, мя
9a
1a, 5a
1a, 9a, 15a
7a, 11a
1a, 11a, 15
9a
330
234
421
300
300
403
105
553
522
609
900
910
У-29°08' Р-400 Т-103.95 К-203
У-19°19' Р-800 Т-136.15 К-270
У-16°08' Р-400 Т-56.6 К-113
305
306

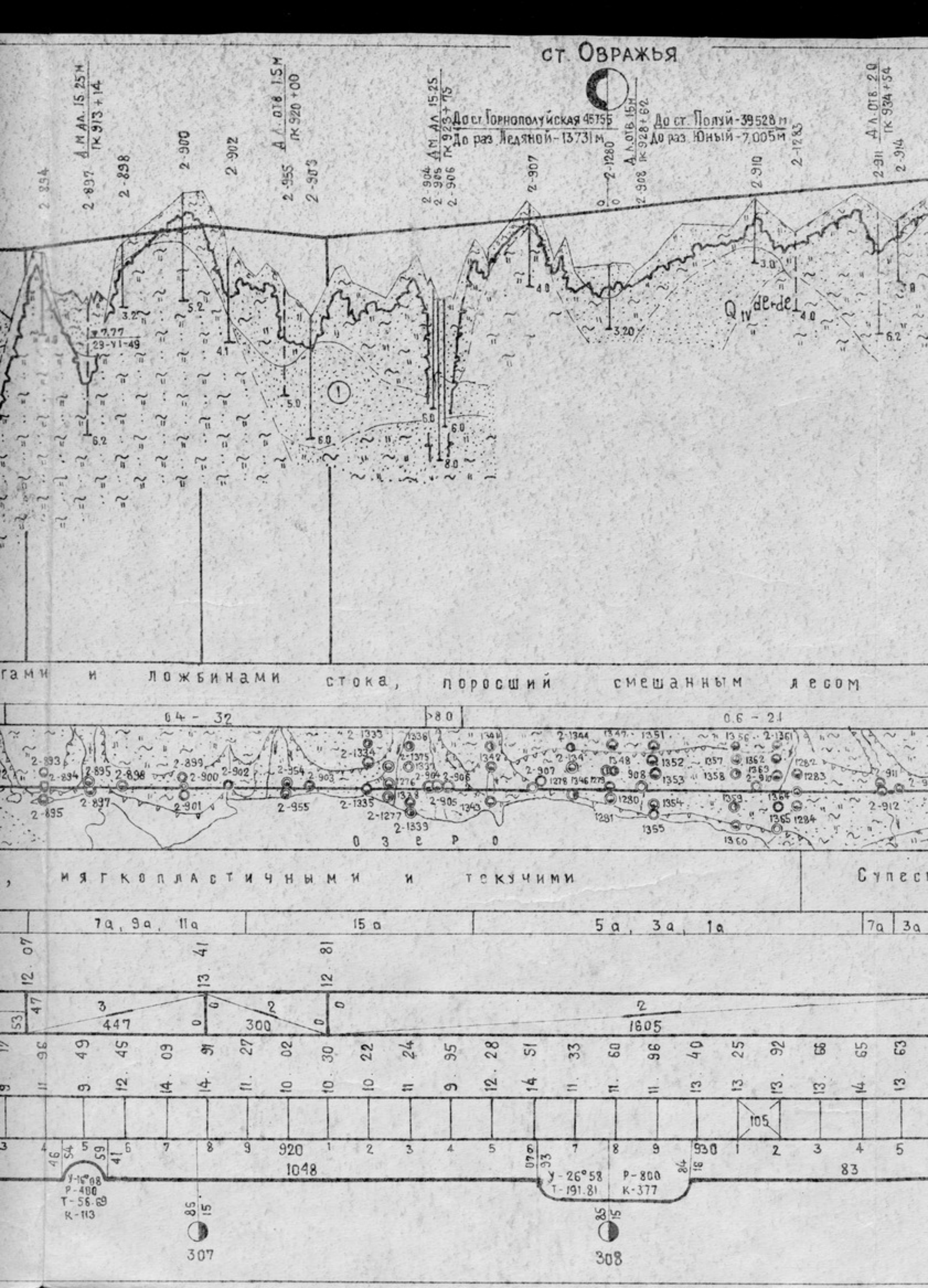
ст. Овражья
До ст. Горнополуйская 45755
До раз. Ледяной - 13731 м
До ст. Полуй - 39528 м
До раз. Юный - 7,005 м
Д.М. Ал. 15.25 м
ГК 913+14
Д.Л. отв. 1.5 м
ГК 920+00
Д.М. Ал. 15.25
ГК 923+75
Д.Л. отв. 1.5 м
ГК 928+62
Д.Л. отв. 2.0
ГК 934+54
Q IV dl+dl
гами и ложбинами стока, поросший смешанным лесом
0.4 - 32
>8.0
0.6 - 2.1
озеро
, мягкопластичными и текучими
Супес
7а, 9а, 11а
15а
5а, 3а, 1а
7а
3а
447
300
1605
1048
83
920
930
105
307
308
У-26°58
Т-191.81
Р-800
К-377
У-16°08
Р-400
Т-56.69
К-113

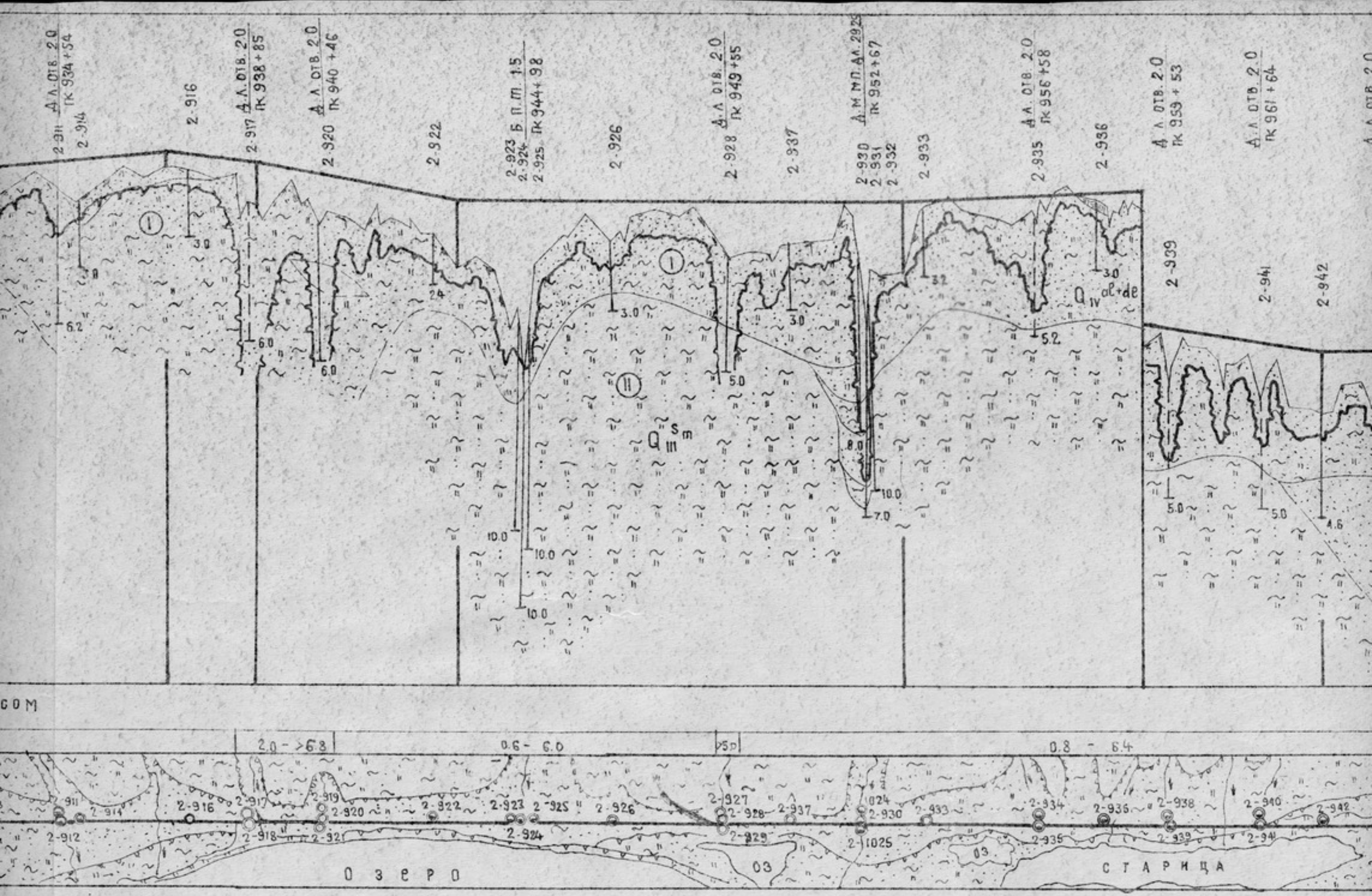
Д.Л.ОТВ. 2.0 ПК 934+54
Д.Л.ОТВ. 2.0 ПК 938+85
Д.Л.ОТВ. 2.0 ПК 940+46
Б.П.ТР. 1.5 ПК 944+98
Д.Л.ОТВ. 2.0 ПК 949+55
Д.М.МП.Д.Л. 2.0 ПК 952+67
Д.Л.ОТВ. 2.0 ПК 956+58
Д.Л.ОТВ. 2.0 ПК 959+53
Д.Л.ОТВ. 2.0 ПК 961+64
2-911 2-914 2-916 2-917 2-920 2-922 2-923 2-924 2-925 2-926 2-928 2-937 2-930 2-931 2-932 2-933 2-935 2-936 2-939 2-941 2-942
Q_{IV}^{al+de}
Q_{III}^{sm}
2.0 - >6.8
0.6 - 6.0
>5.0
0.8 - 6.4
2-912 2-918 2-921 2-924 2-927 2-929 2-1024 2-1025 2-934 2-938 2-940
ОЗЕРО
ОЗ
СТАРИЦА
Супеси пылеватые, влажные и сильно влажные, суглинки пылеватые, мягкопластичные
7а 3а 7а 1а, 3а 7а 3а 9а 1а, 3а 7а 15а 7а 15а 7а 1а,3а 7а, 11а 1а, 3а 7а 1а,3а
200 450 1010 540 400
83 940 950 960
209 450 505
У-23°34' Р-500 Т-104.31 К-205
У-23°34 Р-500 Т-104.31 К-208
У-6°25 Р-1000 Т-56.06 К-112
У-7°37' Р-1500 Т-99.85 К-199
У-17°58' Р-800 Т-126.47 К-251
У-17°59 Р-800 Т-126.59 К-251
309
310
311

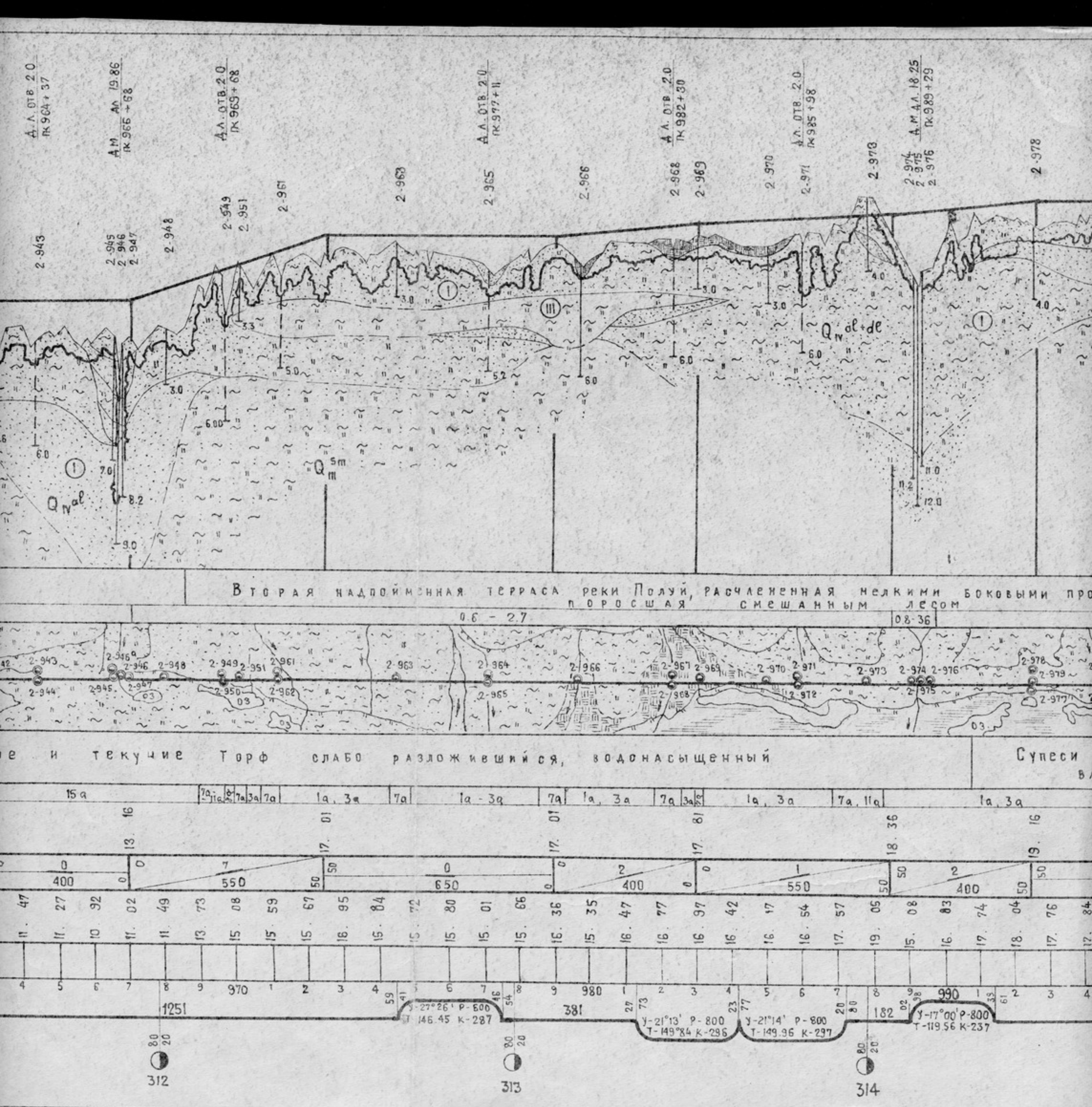
А.Л. ОТВ 2.0 ПК 964+37
АМ Ал 19.86 ПК 966+68
А.Л. ОТВ. 2.0 ПК 969+68
А.Л. ОТВ. 2.0 ПК 977+11
А.Л. ОТВ. 2.0 ПК 982+30
А.Л. ОТВ. 2.0 ПК 985+98
А.М А.Л. 18.25 ПК 989+29
Вторая надпойменная терраса реки Полуй, расчлененная мелкими боковыми про
поросшая смешанным лесом
0.6 - 2.7
0.8-36
е и текучие Торф слабо разложившийся, водонасыщенный
Супеси
15а
7а 11а 3а 7а
1а, 3а
7а
1а - 3а
7а
1а, 3а
7а 3а
1а, 3а
7а, 11а
1а, 3а
400
550
650
400
550
400
1251
970
381
980
182
990
У-27°26' Р-600 Т-146.45 К-287
У-21°13' Р-800 Т-149°84 К-296
У-21°14' Р-800 Т-149.96 К-297
У-17°00' Р-800 Т-119.56 К-237
312
313
314

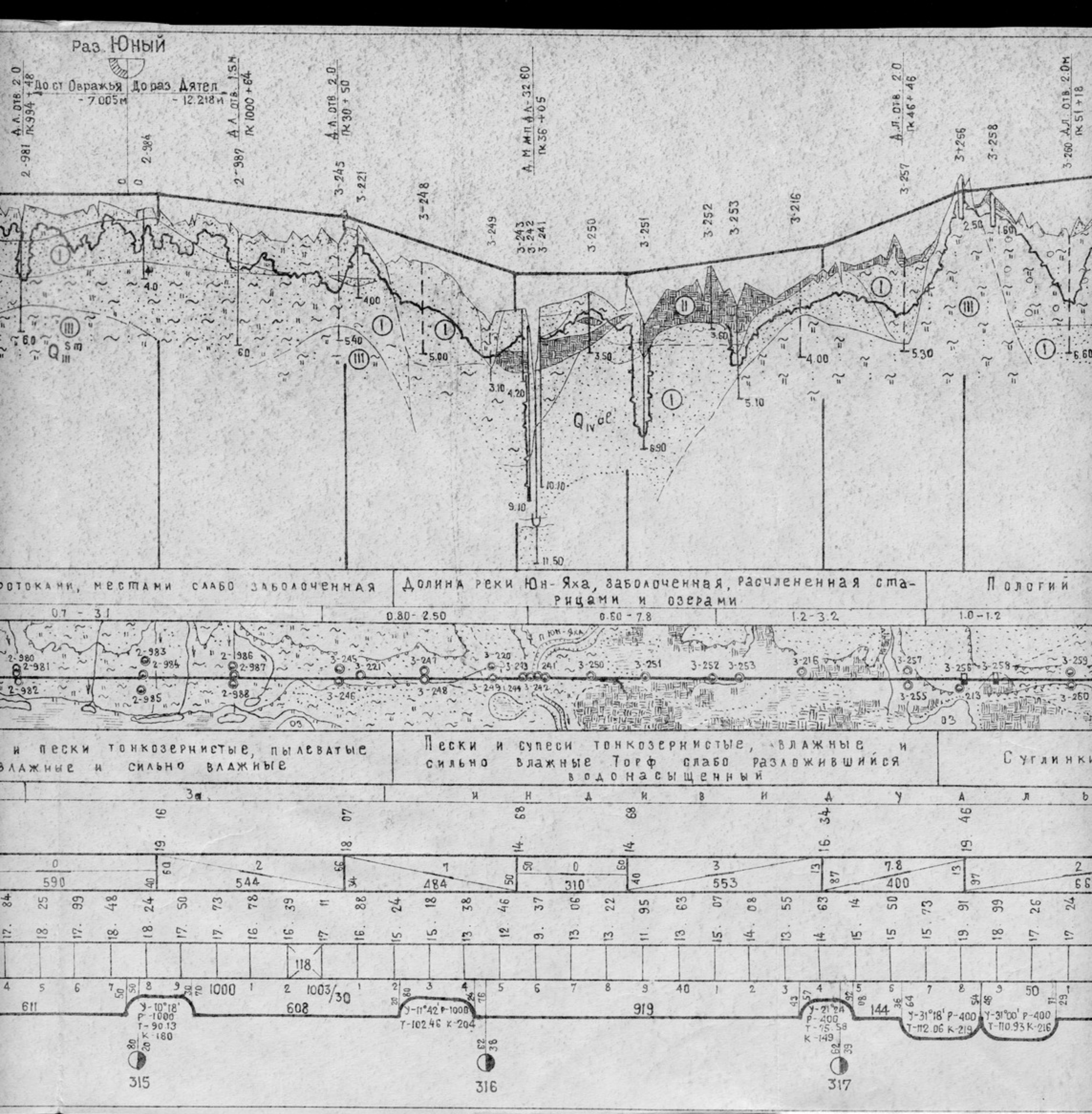

Раз. Юный
До ст. Овражья - 7.005м
До раз. Дятел - 12.218м
Д.Л. отв. 2.0 ПК 994+48
Д.Л. отв. 1.5м ПК 1000+64
Д.Л. отв. 2.0 ПК 30+50
Д.М.М.П.Д.Л. - 32.60 ПК 36+05
Д.Л. отв. 2.0 ПК 46+46
Д.Л. отв. 2.0м ПК 51+18
Q III sm
Q IV al
ротоками, местами слабо заболоченная
Долина реки Юн-Яха, заболоченная, расчлененная старицами и озерами
Пологий
0.7 - 3.1
0.80 - 2.50
0.60 - 7.8
1.2 - 3.2
1.0 - 1.2
п. Юн-Яха
и пески тонкозернистые, пылеватые влажные и сильно влажные
Пески и супеси тонкозернистые, влажные и сильно влажные Торф слабо разложившийся водонасыщенный
Суглинки
Зал
и н д и в и д у а л ь
У-10°18' Р-1000 Т-90.13 К-180
У-11°42' Р-1000 Т-102.46 К-204
У-21°24 Р-400 Т-75.58 К-149
У-31°18' Р-400 Т-112.06 К-219
У-31°00' Р-400 Т-110.93 К-216
315
316
317

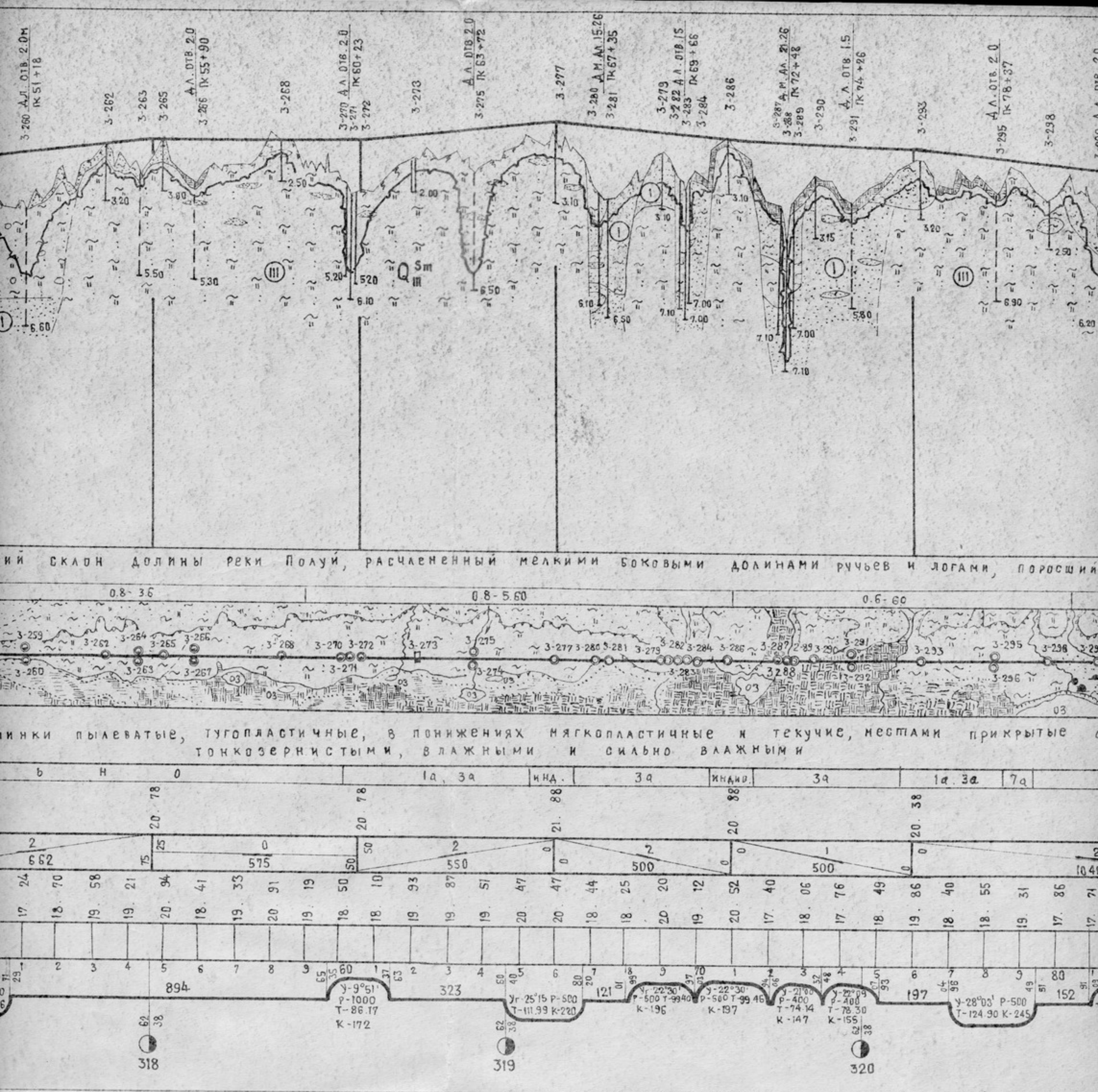
ий склон долины реки Полуй, расчлененный мелкими боковыми долинами ручьев и логами, поросший
0.8-3.6
0.8-5.60
0.6-60
инки пылеватые, тугопластичные, в понижениях мягкопластичные и текучие, местами прикрытые
тонкозернистыми, влажными и сильно влажными
b н о
1а, 3а
инд.
3а
инд.
3а
1а. 3а
7а
894
323
121
197
152
318
319
320

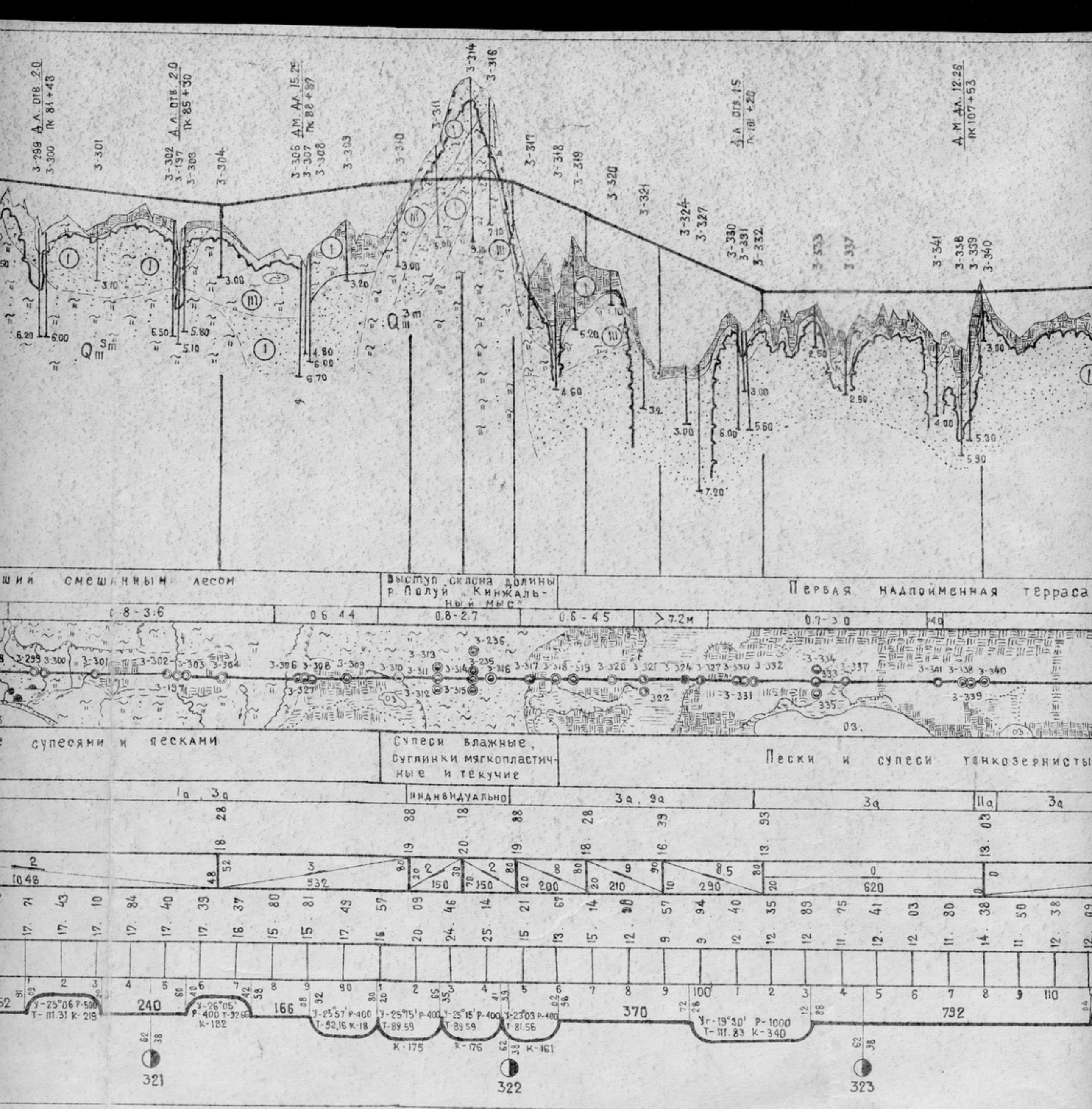
3-299 А.Л. ОТВ. 2.0 / 3-300 ПК 81+43
3-301
3-302 А.Л. ОТВ. 2.0 / 3-197 / 3-303 ПК 85+30
3-304
3-306 АМ. АЛ. 15.2 / 3-307 / 3-308 ПК 88+87
3-309
3-310
3-311
3-314
3-316
3-317
3-318
3-319
3-320
3-321
3-324 / 3-327
3-330 / 3-331 / 3-332
А.Л. ОТВ. 1.5 / ПК 101+20
3-333
3-337
3-341
3-338 / 3-339 / 3-340
А.М. АЛ. 12.26 / ПК 107+53
ший смешанным лесом
Выступ склона долины р. Полуй „Кинжальный мыс"
Первая надпойменная терраса
0.8-3.6
0.6-4.4
0.8-2.7
0.6-4.5
>7.2м
0.7-3.0
супесями и песками
Супеси влажные, суглинки мягкопластичные и текучие
Пески и супеси тонкозернистые
1а, 3а
индивидуально
3а, 9а
3а
11а
3а
У-25°06 Р-500 Т-111.31 К-219
У-26°05' Р-400 Т-92.66 К-182
У-25°57' Р-400 Т-92.16 К-18
У-25°15' Р-400 Т-89.59 К-175
У-25°15' Р-400 Т-89.59 К-176
У-23°03 Р-400 Т-81.56 К-161
Уг-19°30' Р-1000 Т-111.83 К-340
240
166
370
792
321
322
323

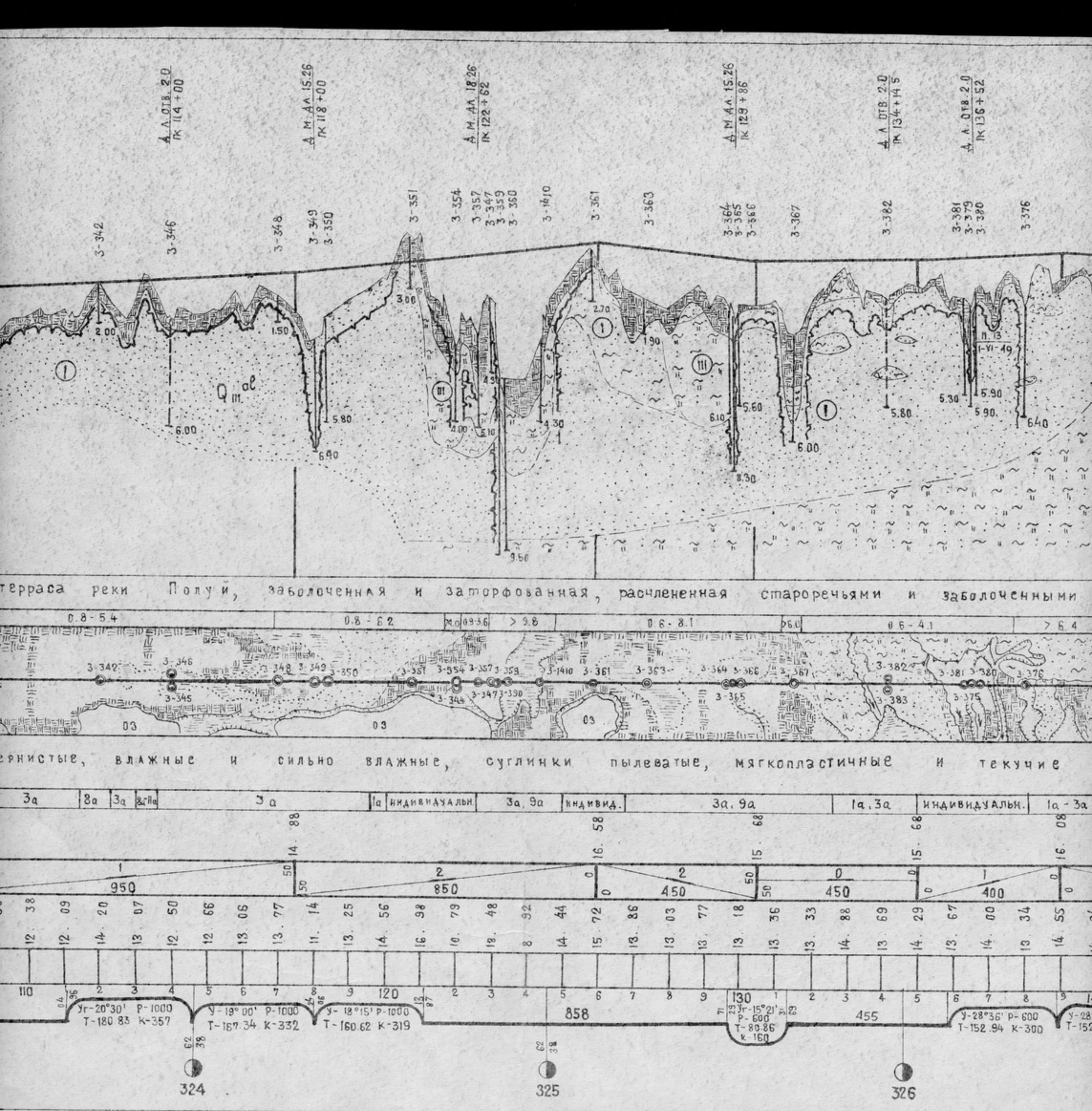

терраса реки Полуй, заболоченная и заторфованная, расчлененная староречьями и заболоченными

ернистые, влажные и сильно влажные, суглинки пылеватые, мягкопластичные и текучие

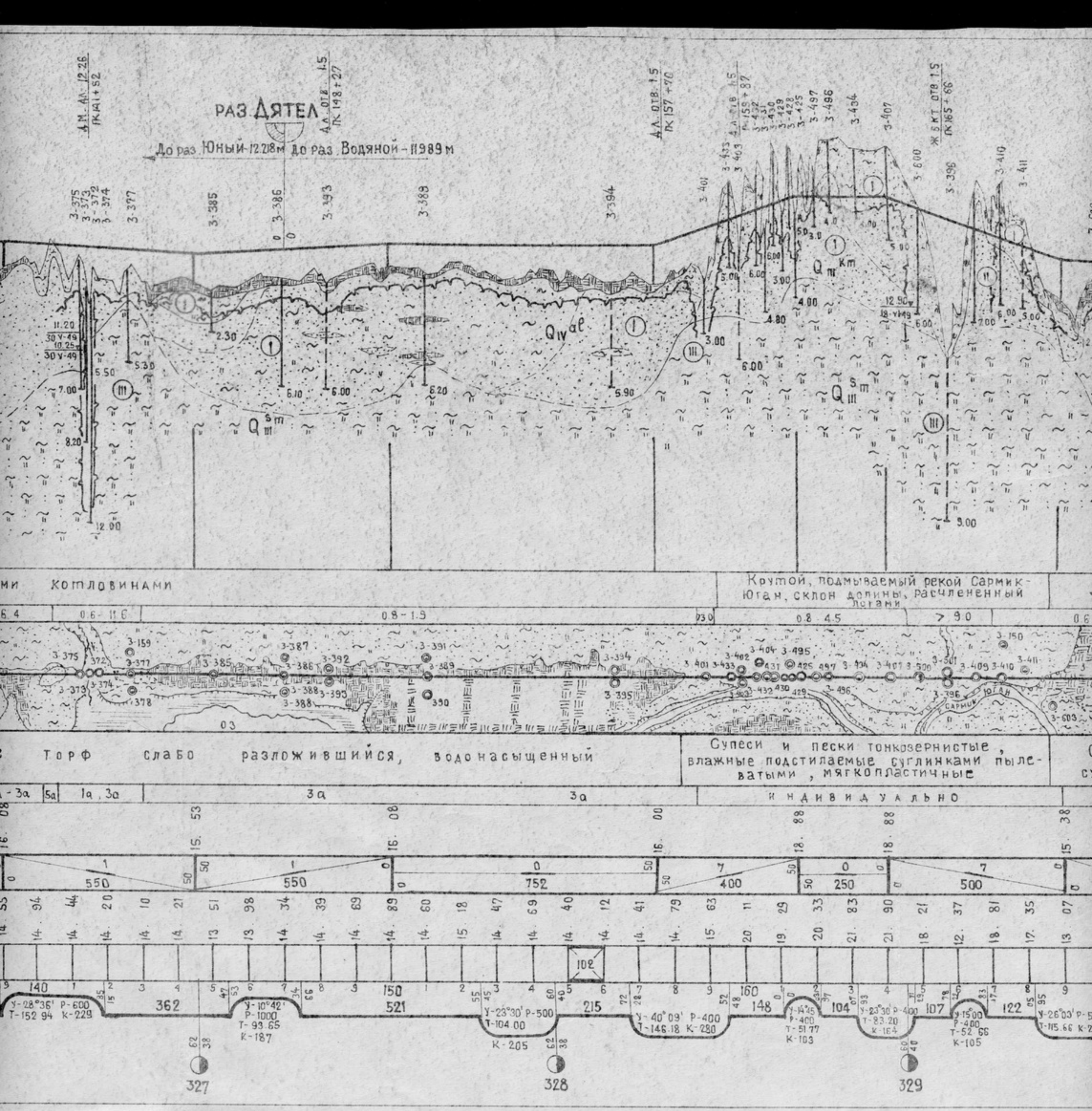

РАЗ. ДЯТЕЛ
До раз. Юный-12.218 м
До раз. Водяной-11989 м
Крутой, подмываемый рекой Сармик-Юган, склон долины, расчлененный логами
Торф слабо разложившийся, водонасыщенный
Супеси и пески тонкозернистые, влажные подстилаемые суглинками пылеватыми, мягкопластичные
индивидуально

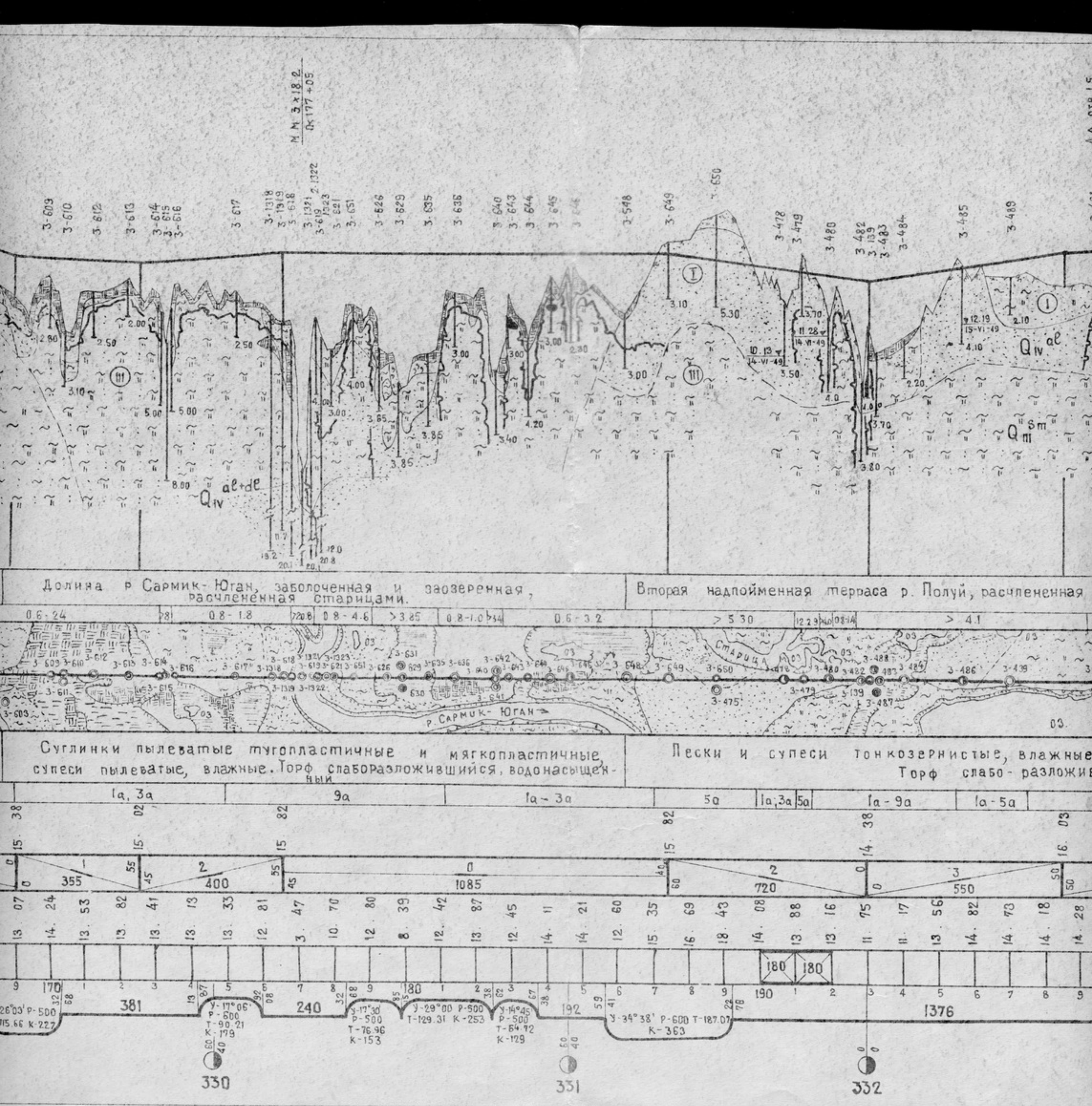

Долина р Сармик-Юган, заболоченная и заозеренная, расчлененная старицами.
Вторая надпойменная терраса р. Полуй, расчлененная
Суглинки пылеватые тугопластичные и мягкопластичные, супеси пылеватые, влажные. Торф слаборазложившийся, водонасыщенный
Пески и супеси тонкозернистые, влажные
Торф слабо-разложив
р. Сармик-Юган
Старица
330
331
332

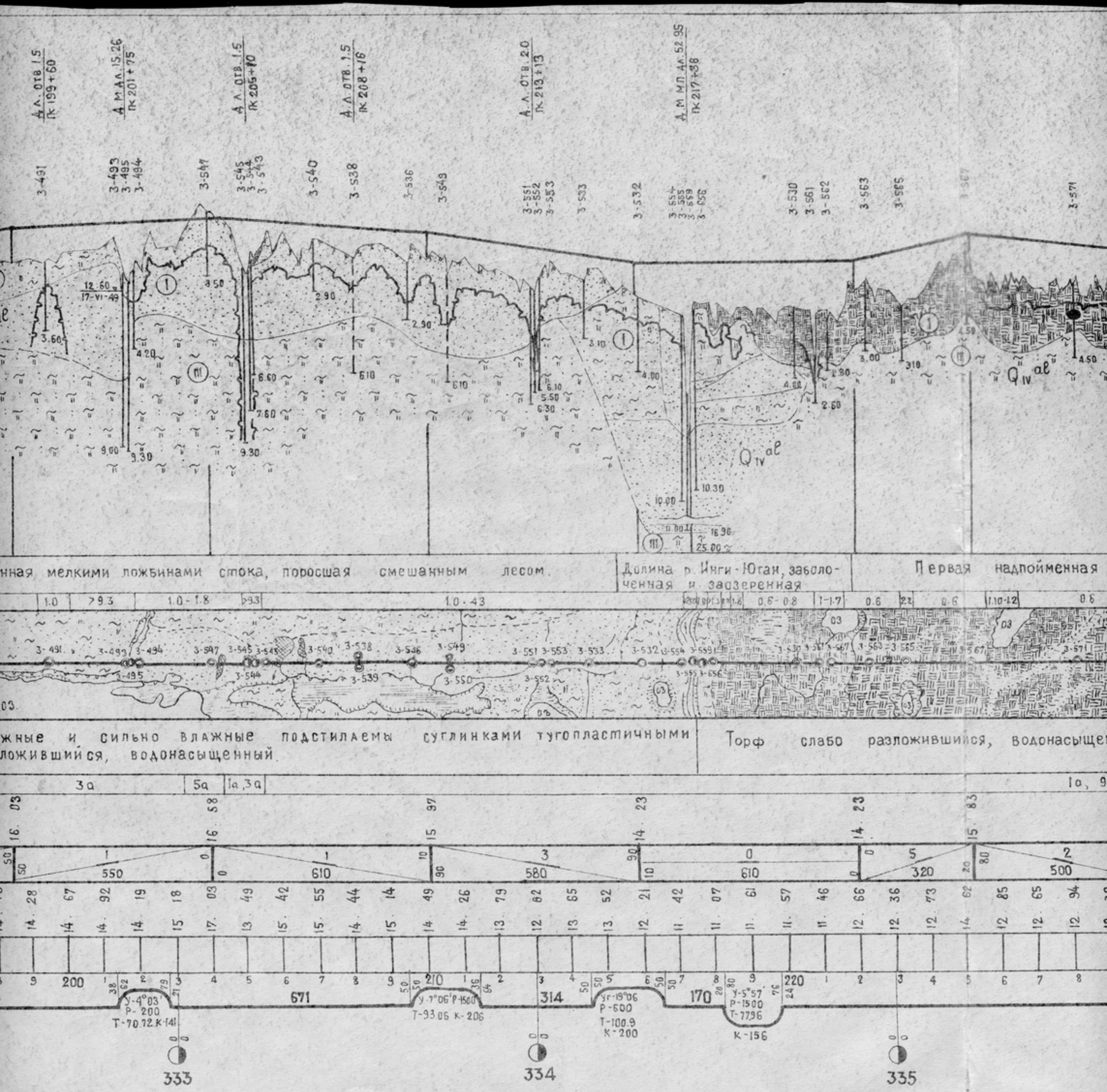

нная мелкими ложбинами стока, поросшая смешанным лесом.

Долина р. Инги-Юган, заболоченная и заозеренная

Первая надпойменная

1.0 | >9.3 | 1.0-1.8 | >9.3 | 1.0-43 | 0.6-0.8 | 1-1.7 | 0.6 | 2.2 | 0.6 | 1.10-1.2 | 0.6

03.

жные и сильно влажные подстилаемы суглинками тугопластичными
ложившийся, водонасыщенный.

Торф слабо разложившийся, водонасыщен

3а | 5а | 1а, 3а | 1а, 9

16.03 | 16.58 | 15.97 | 14.23 | 14.23 | 15.83

1 550 | 1 610 | 3 580 | 0 610 | 5 320 | 2 500

14.28 | 14.67 | 14.92 | 14.19 | 15.18 | 17.03 | 13.49 | 15.42 | 15.55 | 14.44 | 15.14 | 14.49 | 14.26 | 13.79 | 12.82 | 13.65 | 13.52 | 12.21 | 11.42 | 11.07 | 11.61 | 11.57 | 11.46 | 12.66 | 12.36 | 12.73 | 14.62 | 12.85 | 12.65 | 12.94

9 | 200 | 671 | 210 | 314 | 170 | 220

У-4°03' Р-200 Т-70.72 К-141

У-7°06' Р-1500 Т-93.06 К-206

Уг-19°06 Р-600 Т-100.9 К-200

У-5°57' Р-1500 Т-77.96 К-156

333 | 334 | 335

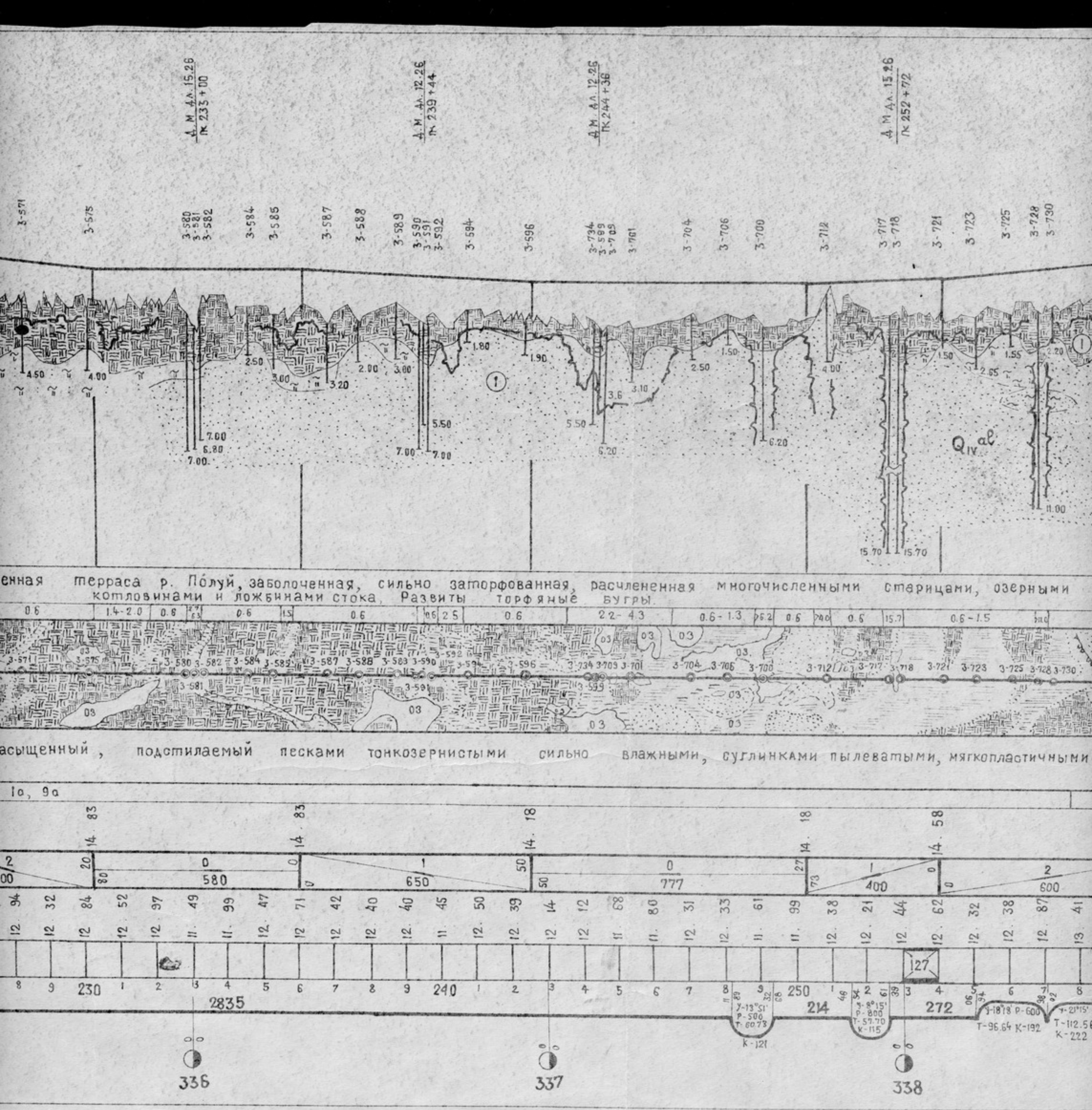

енная терраса р. Полуй, заболоченная, сильно заторфованная, расчлененная многочисленными старицами, озерными котловинами и ложбинами стока. Развиты торфяные бугры.

асыщенный, подстилаемый песками тонкозернистыми сильно влажными, суглинками пылеватыми, мягкопластичными

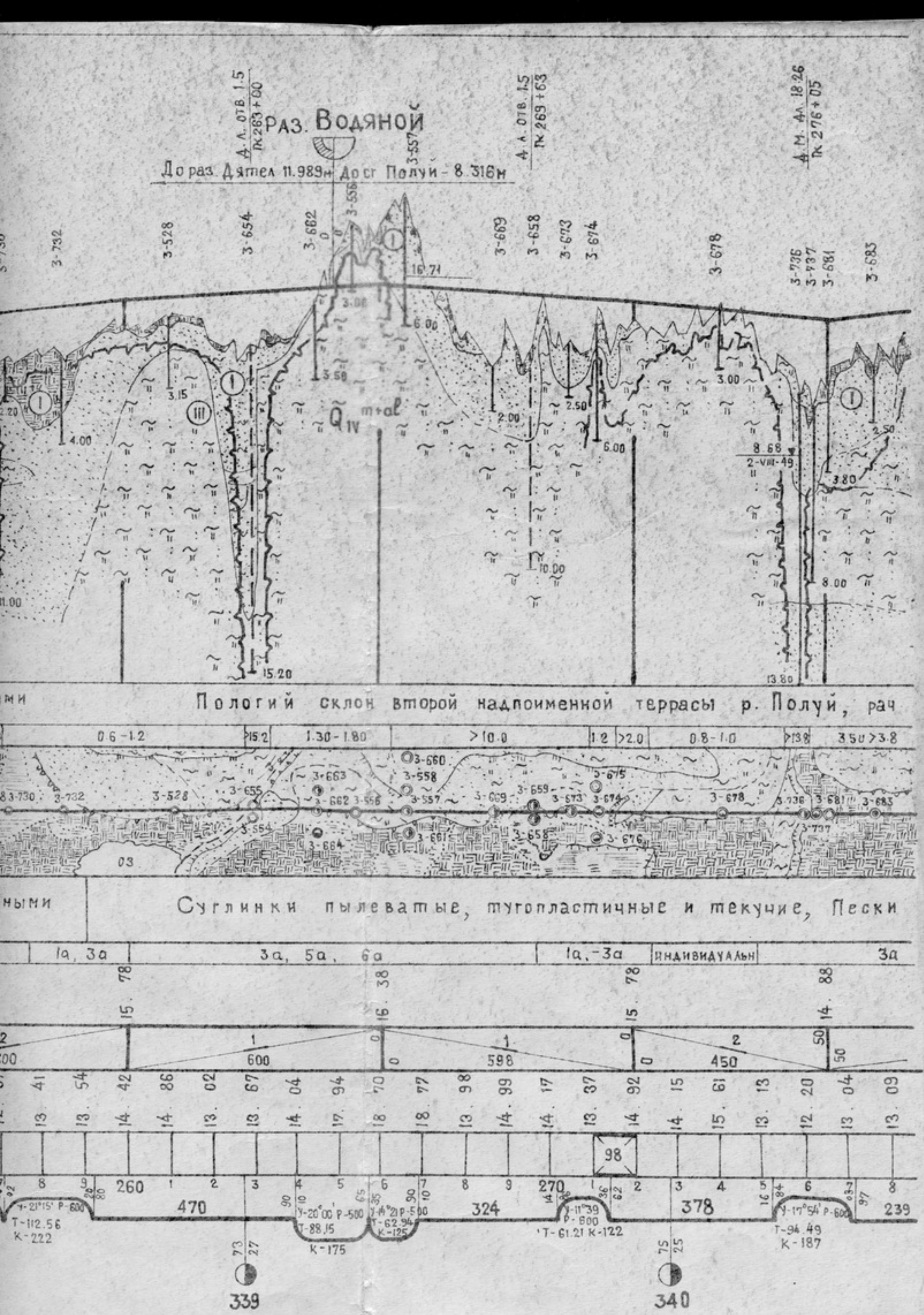

Раз. Водяной
До раз. Дятел 11.989м До ст Полуй - 8.316м
Пологий склон второй надпоименной террасы р. Полуй, рач
Суглинки пылеватые, тугопластичные и текучие, Пески
Индивидуальн

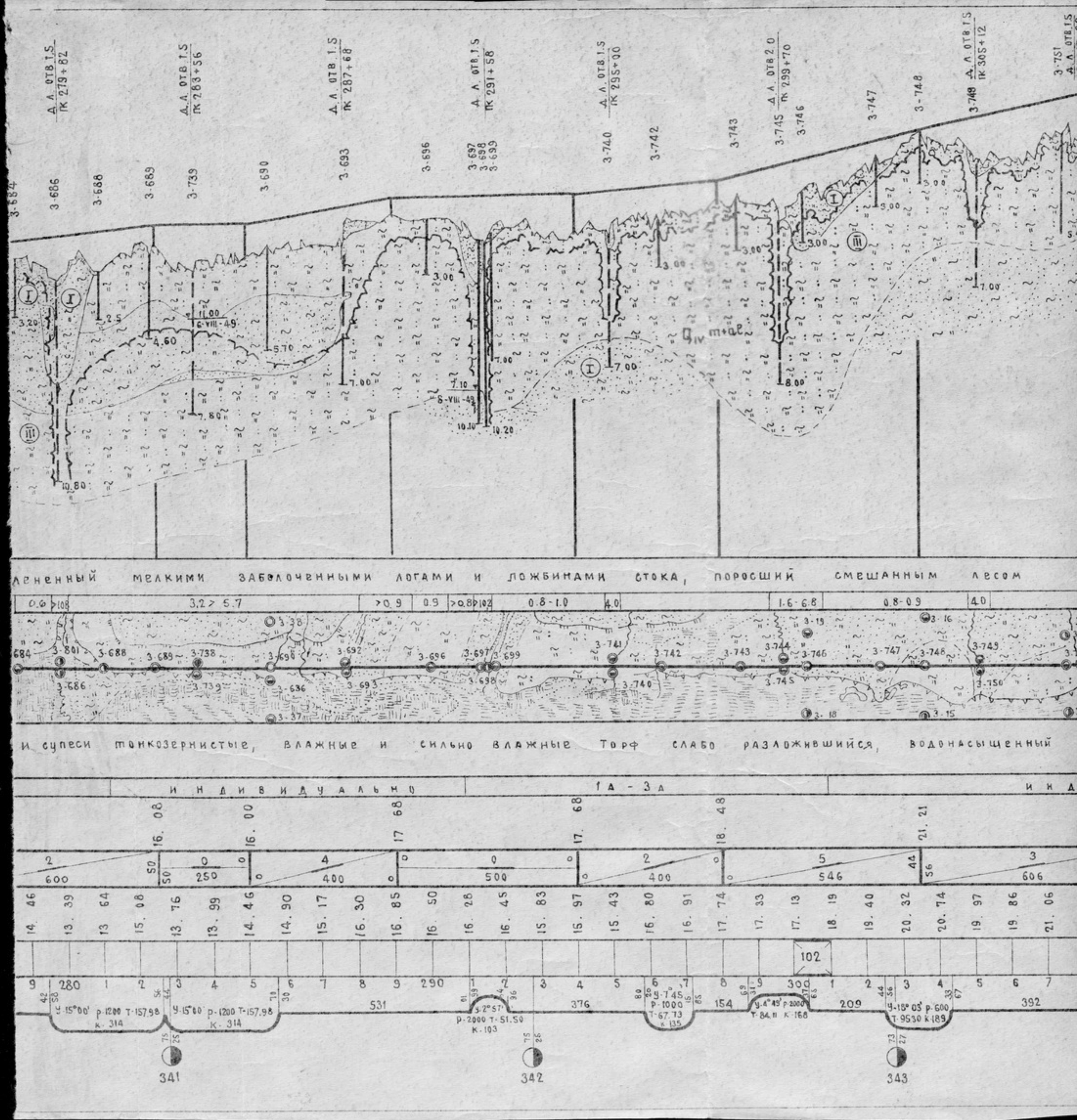

Д.Л. ОТВ.1.5 ПК 279+82
Д.Л. ОТВ.1.5 ПК 283+56
Д.Л. ОТВ.1.5 ПК 287+68
Д.Л. ОТВ.1.5 ПК 291+58
Д.Л. ОТВ.1.5 ПК 295+00
Д.Л. ОТВ.2.0 ПК 299+70
Д.Л. ОТВ.1.5 ПК 305+12
3-684
3-686
3-688
3-689
3-739
3-690
3-693
3-696
3-697
3-698
3-699
3-740
3-742
3-743
3-745
3-746
3-747
3-748
3-749
3-751
Q IV m+al
ЛЕНЕННЫЙ МЕЛКИМИ ЗАБОЛОЧЕННЫМИ ЛОГАМИ И ЛОЖБИНАМИ СТОКА, ПОРОСШИЙ СМЕШАННЫМ ЛЕСОМ
0.6
>108
3.2 > 5.7
>0.9
0.9
>0.8
>102
0.8-1.0
4.0
1.6-6.8
0.8-0.9
4.0
3-801
3-688
3-689
3-738
3-690
3-692
3-696
3-697
3-699
3-741
3-742
3-743
3-744
3-746
3-747
3-748
3-749
3-686
3-739
3-636
3-693
3-698
3-740
3-745
3-750
3-38
3-37
3-19
3-16
3-18
3-15
И СУПЕСИ ТОНКОЗЕРНИСТЫЕ, ВЛАЖНЫЕ И СИЛЬНО ВЛАЖНЫЕ ТОРФ СЛАБО РАЗЛОЖИВШИЙСЯ, ВОДОНАСЫЩЕННЫЙ
ИНДИВИДУАЛЬНО
1А - 3А
ИНД
16.08
16.00
17.68
17.68
18.48
21.21
600
250
400
500
400
546
606
14.46
13.39
13.64
15.08
13.76
13.99
14.46
14.90
15.17
16.30
16.85
16.50
16.28
16.45
15.83
15.97
15.43
16.80
16.91
17.74
17.33
17.13
18.19
19.40
20.32
20.74
19.97
19.86
21.06
102
280
290
300
531
376
154
209
392
У-15°00' Р-1200 Т-157.98 К-314
У-15°00' Р-1200 Т-157.98 К-314
У-2°57' Р-2000 Т-51.50 К-103
У-7°45' Р-1000 Т-67.73 К-135
У-4°49' Р-2000 Т-84.11 К-168
У-18°03' Р-600 Т-95.30 К-189
341
342
343

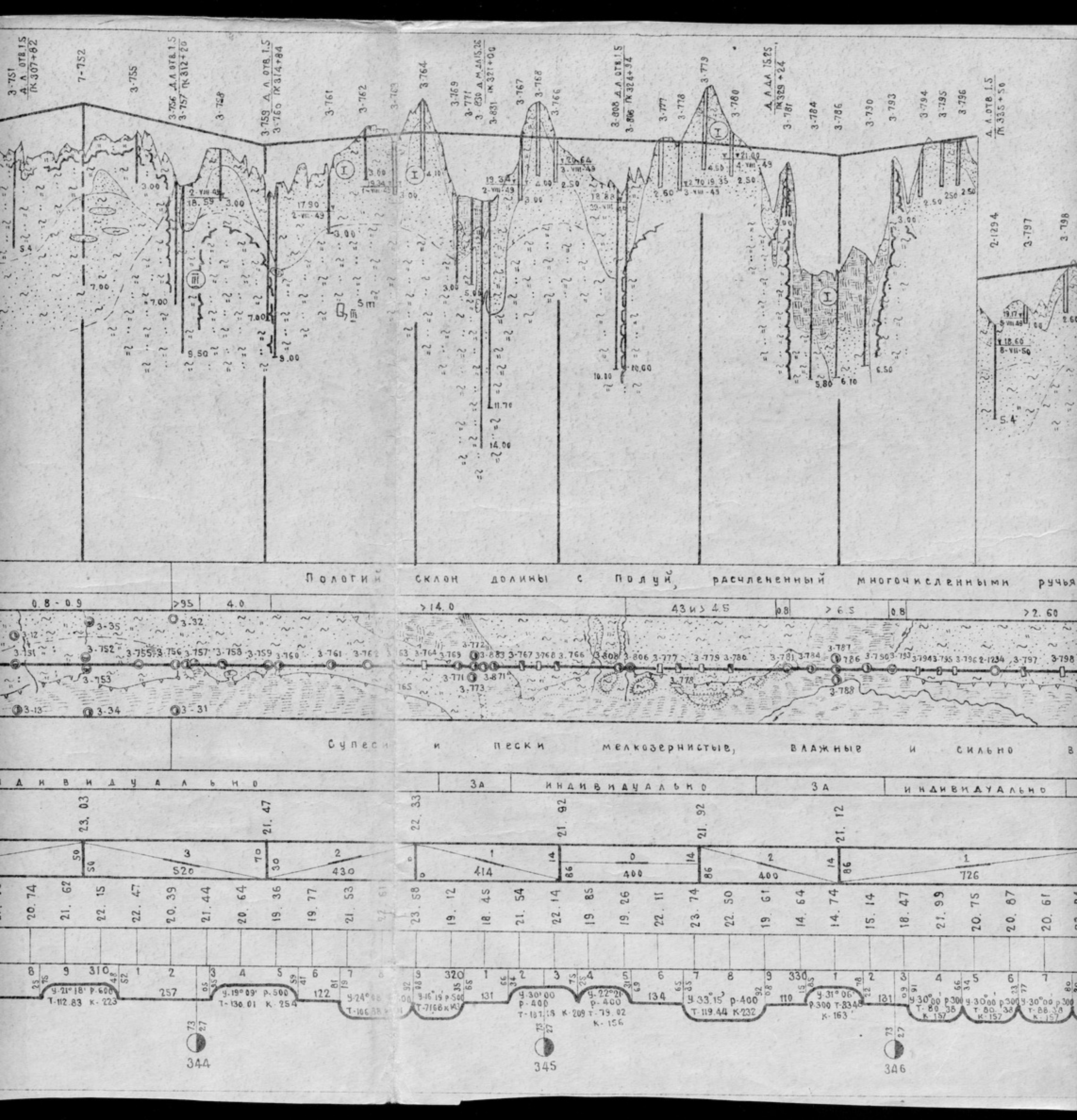
Пологий склон долины с полуй, расчлененный многочисленными ручья
Супеси и пески мелкозернистые, влажные и сильно в
индивидуально
за
индивидуально
за
индивидуально
344
345
346

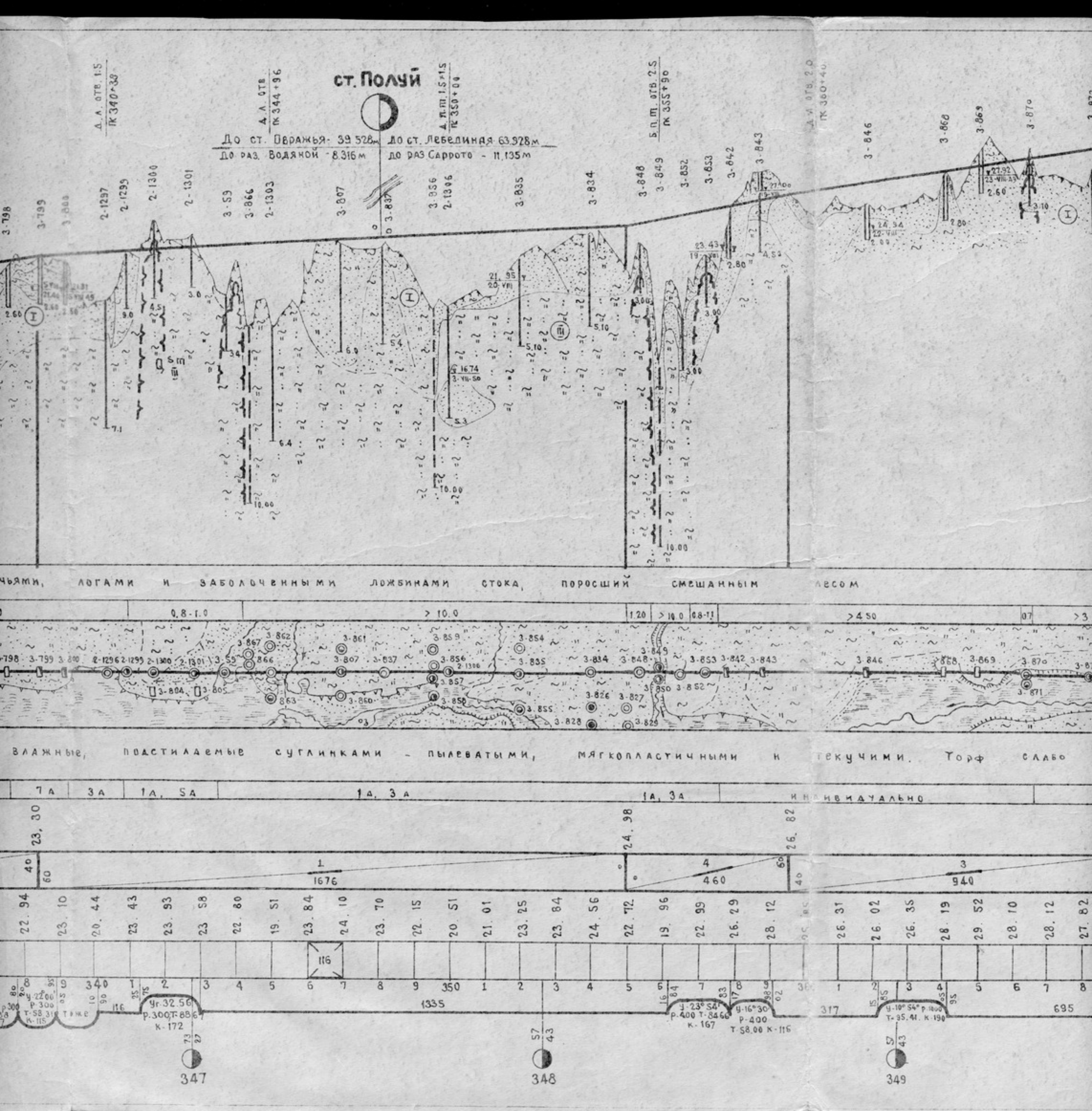
ст. Полуй
До ст. Овражья - 39.528м
До ст. Лебединая 63.928м
До раз. Водяной - 8.316м
до раз. Саррото - 11.135м
чьями, логами и заболоченными ложбинами стока, поросший смешанным лесом
влажные, подстилаемые суглинками - пылеватыми, мягкопластичными и текучими. Торф слабо
347
348
349

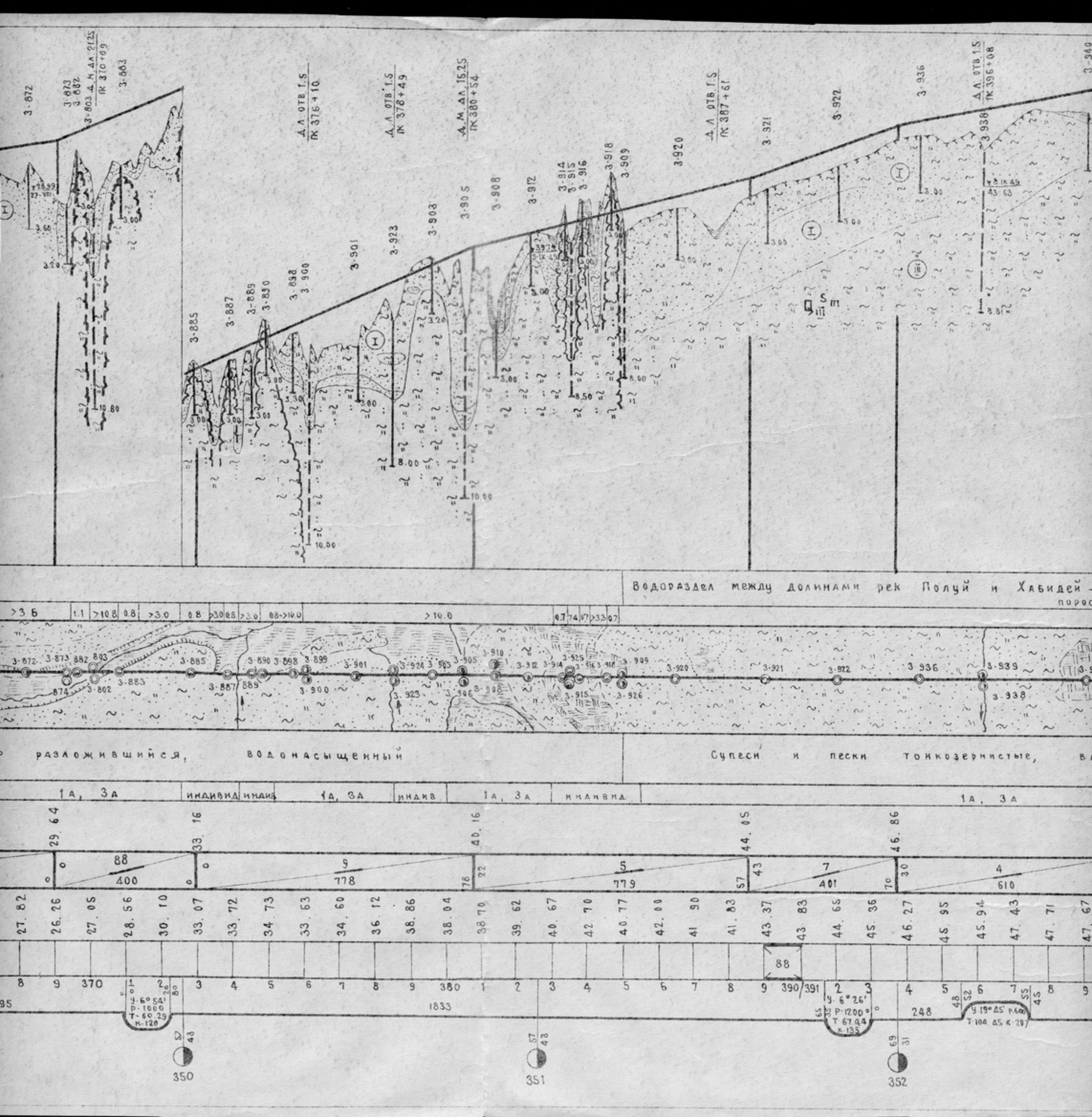

Водораздел между долинами рек Полуй и Хабидей
разложившийся, водонасыщенный
Супеси и пески тонкозернистые,
1а, 3а
индивид
350
351
352

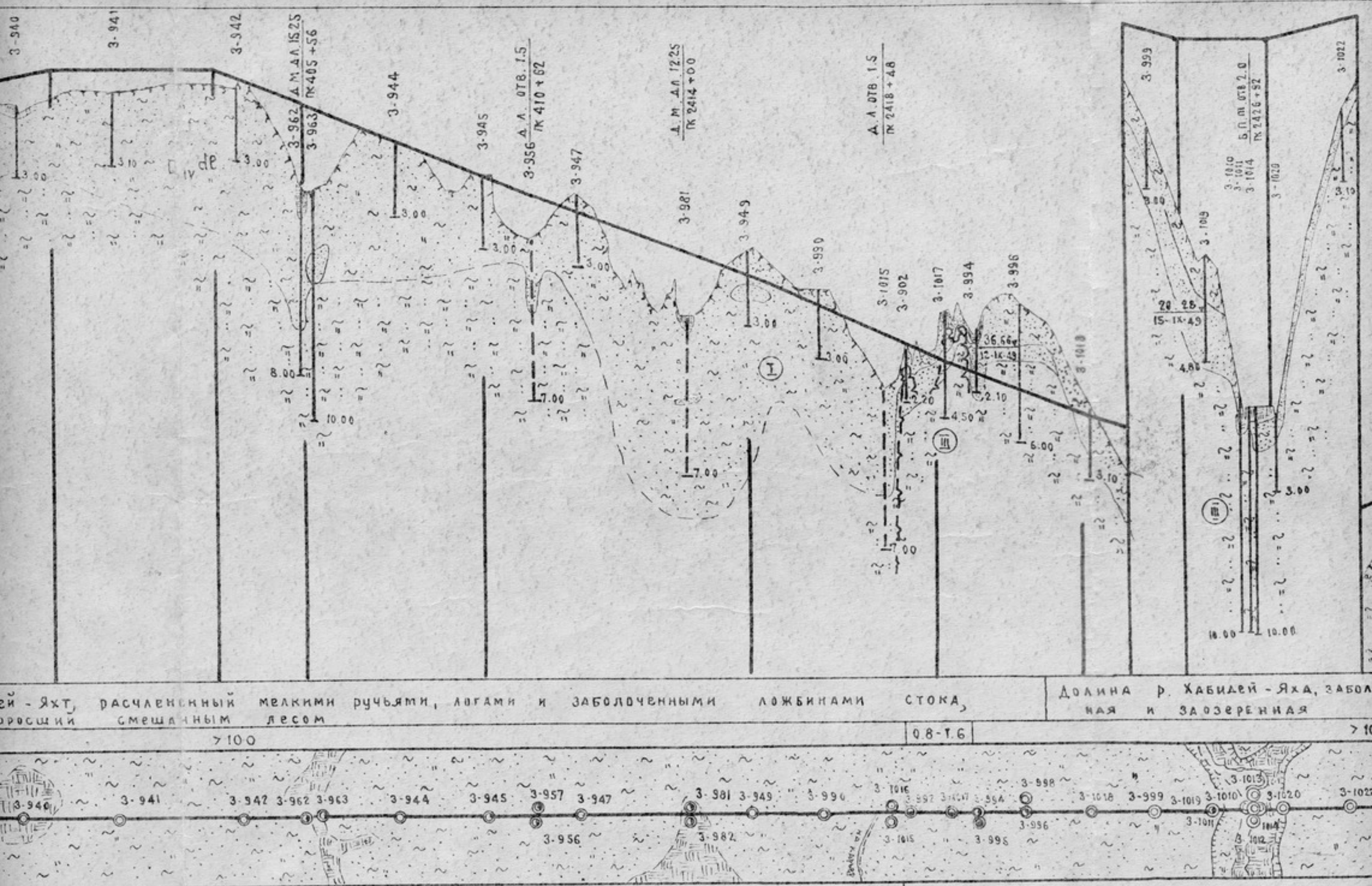
ей - Яхт, расчлененный мелкими ручьями, логами и заболоченными ложбинами стока,
оросший смешанным лесом
Долина р. Хабидей - Яха, заболо
ная и заозеренная
>100
0.8-1.6
влажные. Торф слабо разложившийся водонасыщенный
Супеси и пески влажные и
индивидуально
1а, 3а
3а
353
354
355

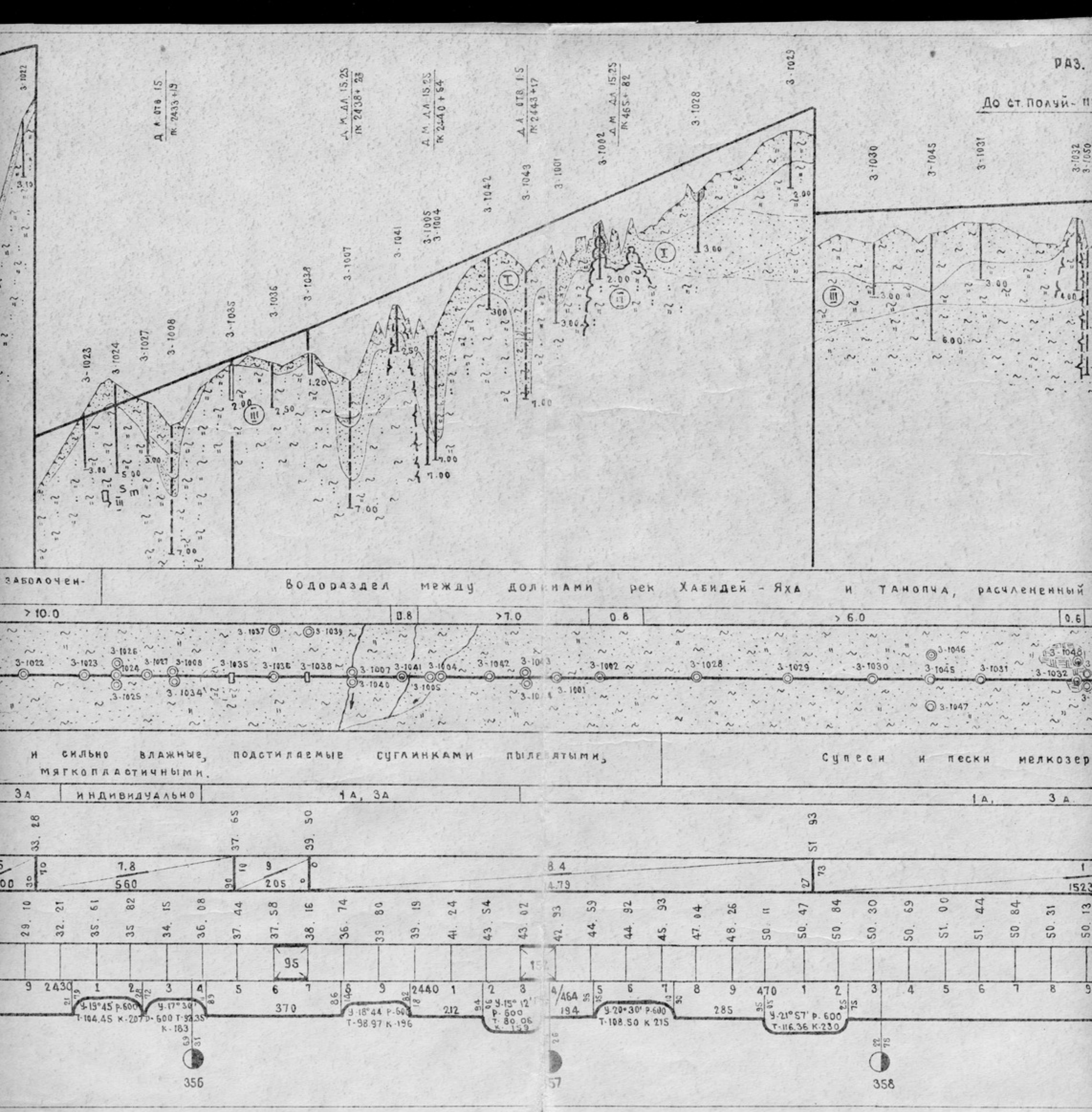
РАЗ.
До ст. Полуй - II
Д.А. отв. 15 / пк 2433+19
Д.М. ДЛ. 15.25 / пк 2438+23
Д.М. ДЛ. 15.25 / пк 2440+54
Д.А. отв. 1.5 / пк 2443+17
Д.М. ДЛ. 15.25 / пк 465+82
3-1022
3-1023
3-1024
3-1027
3-1008
3-1035
3-1036
3-1038
3-1007
3-1041
3-1005
3-1004
3-1042
3-1043
3-1001
3-1002
3-1028
3-1029
3-1030
3-1045
3-1031
3-1032
3-1050
заболочен-
Водораздел между долинами рек Хабидей - Яха и Танопча, расчлененный
> 10.0
0.8
> 7.0
0.8
> 6.0
0.6
3-1037
3-1039
3-1026
3-1025
3-1034
3-1040
3-1046
3-1047
3-1048
и сильно влажные, подстилаемые суглинками пылеватыми, мягкопластичными.
Супеси и пески мелкозер
3а
индивидуально
1а, 3а
1а, 3а
33.28
37.65
39.50
51.93
7.8
560
9
205
8.4
4.79
1
1523
29.10
32.21
35.61
35.82
34.15
36.08
37.44
37.58
38.16
36.74
39.80
39.19
41.24
43.54
43.02
42.93
44.59
44.92
45.93
47.04
48.26
50.11
50.47
50.84
50.30
50.69
51.00
51.44
50.84
50.31
50.13
95
152
2430
2440
4/464
470
370
212
194
285
У-19°45' Р-600 Т-104.45 К-207
У-17°30' Р-600 Т-92.35 К-183
У-18°44' Р-600 Т-98.97 К-196
У-15°12' Р-600 Т-80.06 К-159
У-20°30' Р-600 Т-108.50 К-215
У-21°57' Р-600 Т-116.36 К-230
356
357
358

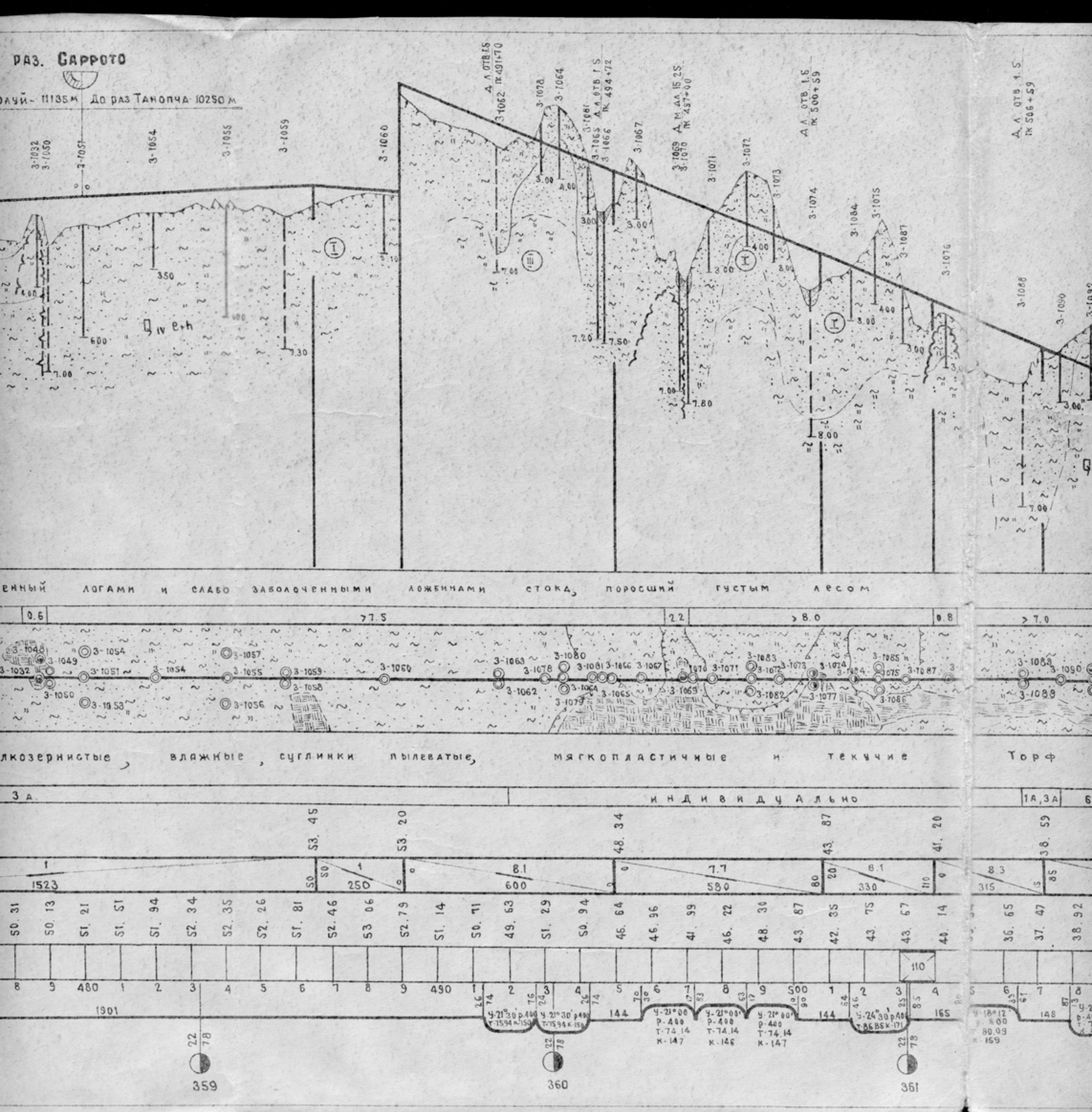
РАЗ. САРРОТО
ОЛУЙ - 11135 М
ДО РАЗ ТАНОПЧА 10250 М
ЕННЫЙ ЛОГАМИ И СЛАБО ЗАБОЛОЧЕННЫМИ ЛОЖБИНАМИ СТОКА, ПОРОСШИЙ ГУСТЫМ ЛЕСОМ
ЛКОЗЕРНИСТЫЕ, ВЛАЖНЫЕ, СУГЛИНКИ ПЫЛЕВАТЫЕ, МЯГКОПЛАСТИЧНЫЕ И ТЕКУЧИЕ
ТОРФ
ИНДИВИДУАЛЬНО
3А
1А,3А
359
360
361

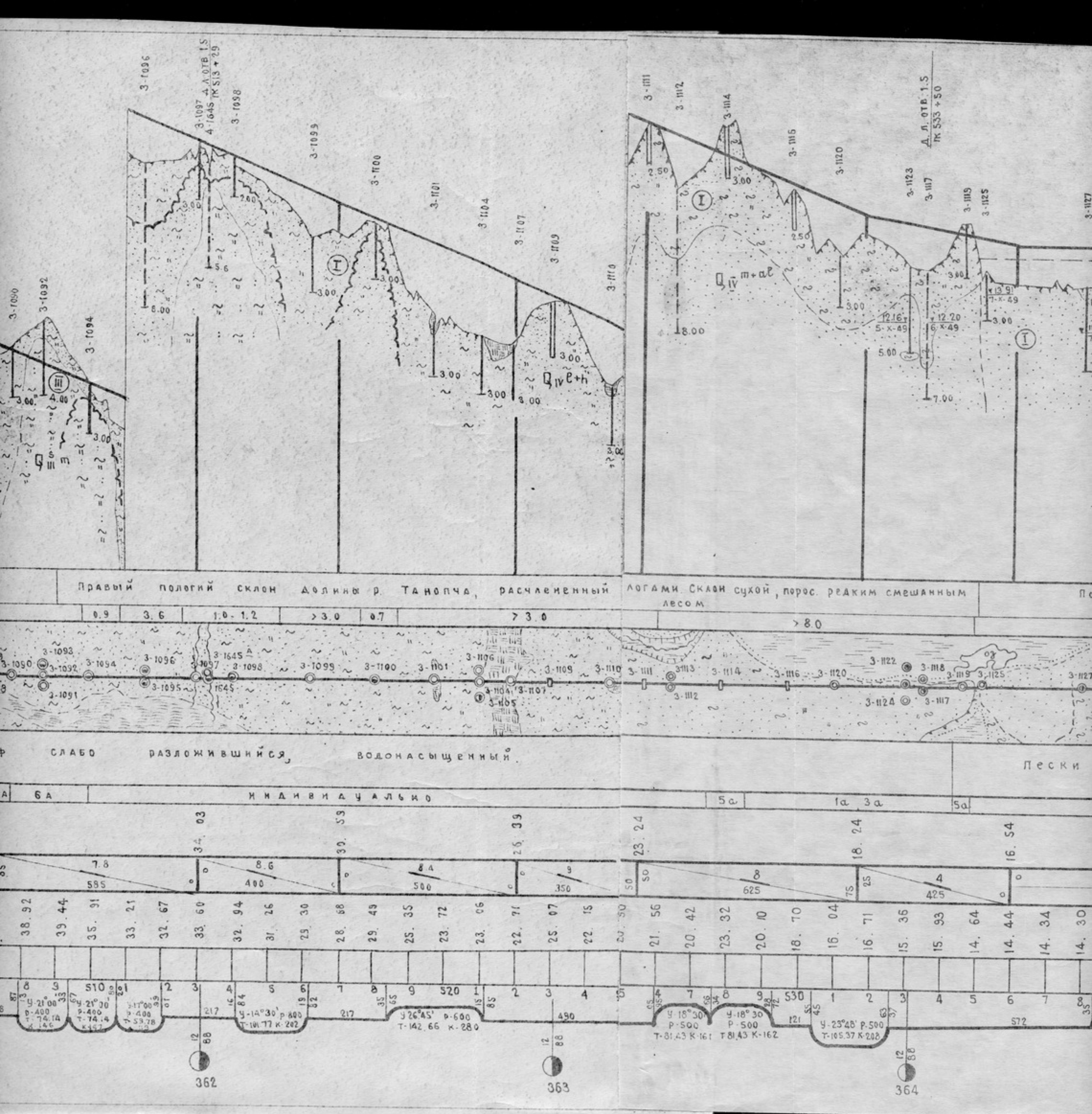

Правый пологий склон долины р. Танопча, расчлененный логами. Склон сухой, порос. редким смешанным лесом
0.9
3.6
1.0-1.2
>3.0
0.7
>3.0
>8.0
слабо разложившийся, водонасыщенный.
Пески
6а
индивидуально
5а
1а 3а
5а
362
363
364

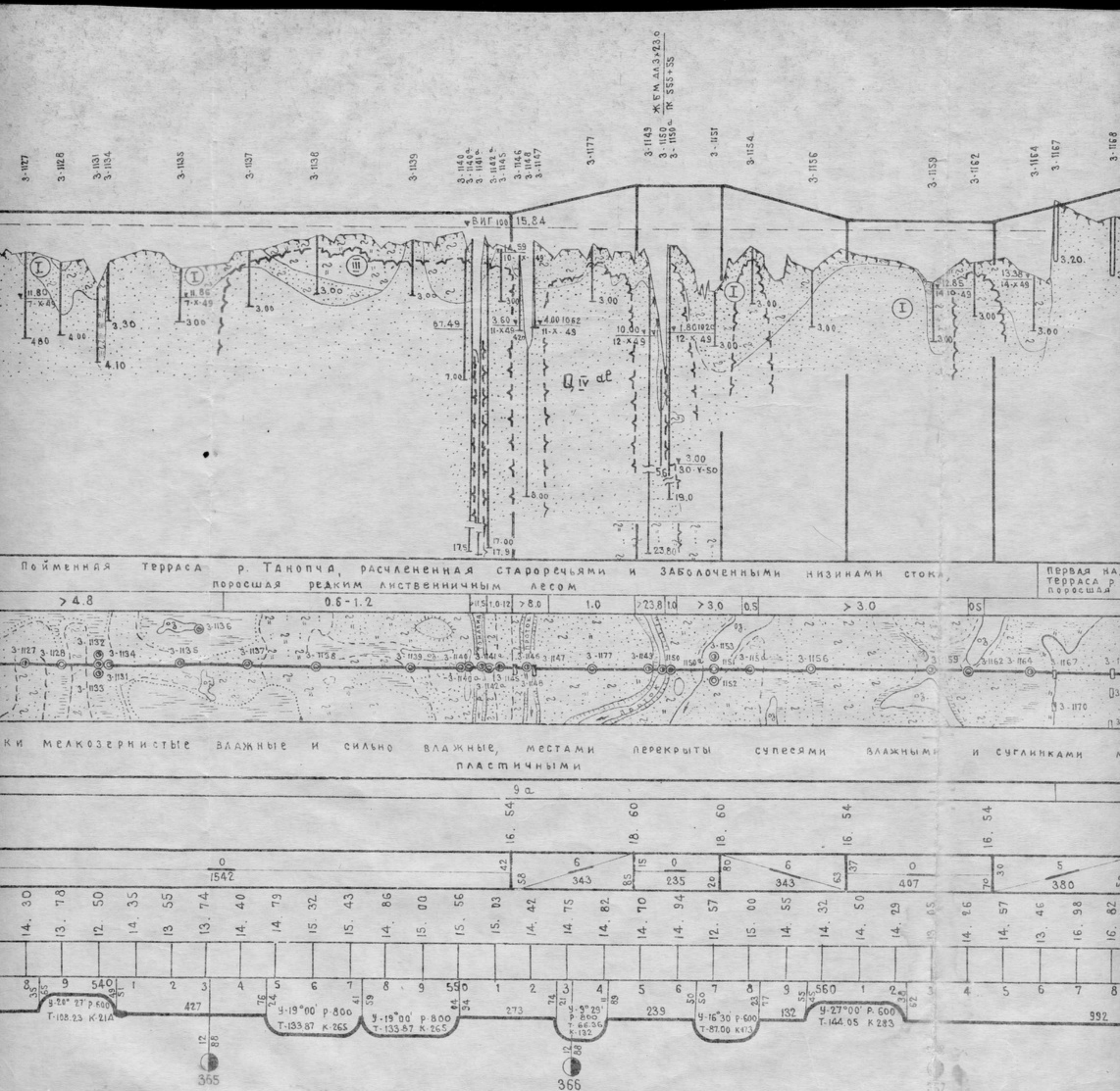

ВИГ 100 15.84
Пойменная терраса р. Танопча, расчлененная староречьями и заболоченными низинами стока, поросшая редким лиственничным лесом
Первая на
терраса р.
поросшая
> 4.8
0.6 - 1.2
> 8.0
1.0
> 23.8
> 3.0
0.5
ки мелкозернистые влажные и сильно влажные, местами перекрыты супесями влажными и суглинками
пластичными
9 а
У-20° 27' Р-600 Т-108.23 К-214
У-19°00' Р-800 Т-133.87 К-265
У-19°00' Р-800 Т-133.87 К-265
У-9°29' Р-800 Т-66.36 К-132
У-16°30' Р-600 Т-87.00 К-173
У-27°00' Р-600 Т-144.05 К-283
365
366

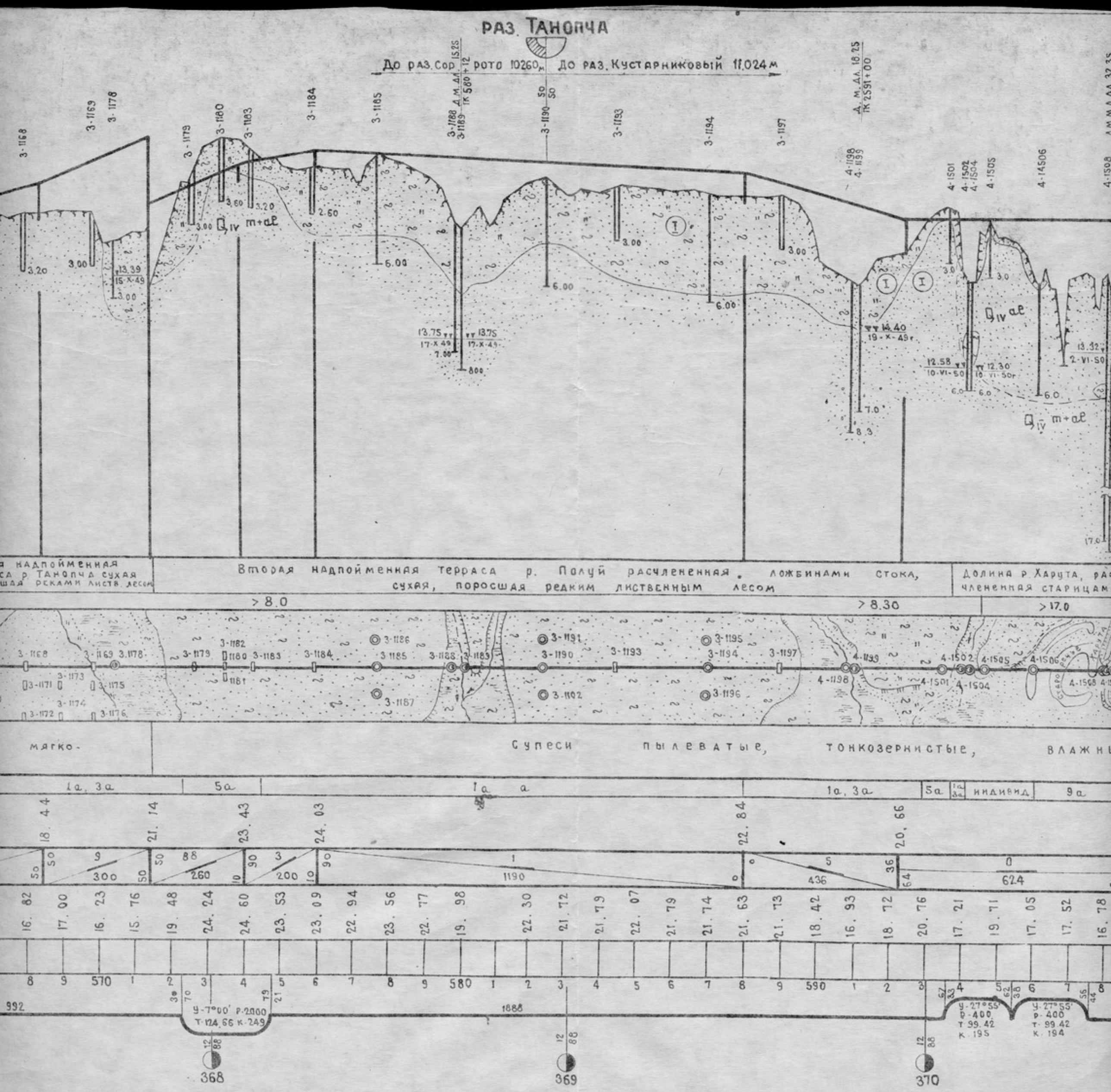

РАЗ. ТАНОПЧА
До раз. Сор рото 10260 м
До раз. Кустарниковый 11.024 м
Д. м. дл. 15.25 ПК 580+12
Д. м. дл. 18.25 ПК 2591+00
Q IV m+al
Q IV al
Q IV m+al
Вторая надпойменная терраса р. Полуй расчлененная ложбинами стока, сухая, поросшая редким лиственным лесом
Долина р. Харута, расчлененная старицам
> 8.0
> 8.30
> 17.0
мягко-
Супеси пылеватые, тонкозернистые, влажн
1а, 3а
5а
1а а
1а, 3а
5а
индивид
9а
У-7°00' Р-2000 Т-124.66 К-249
У-27°55' Р-400 Т-99.42 К-195
У-27°55' Р-400 Т-99.42 К-194
368
369
370

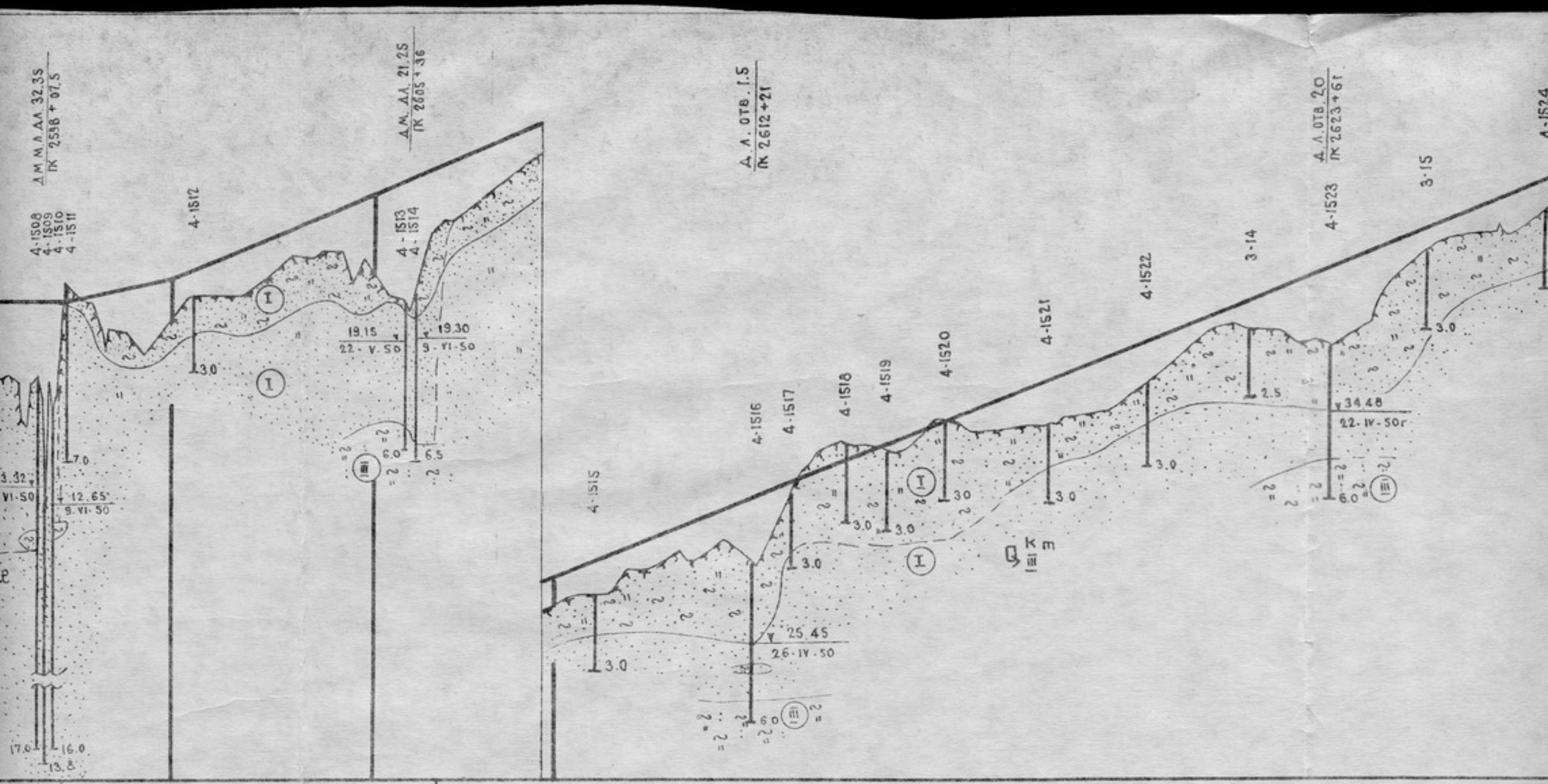

, рас- цами	Вторая надпойменная терраса р. Полуй, слабо заболоченная	Пологий склон водораздела между р. Хорута и р. Полуй, расчлененный сухой, поросший редким лиственничным лесом
	> 6.50	> 6.0

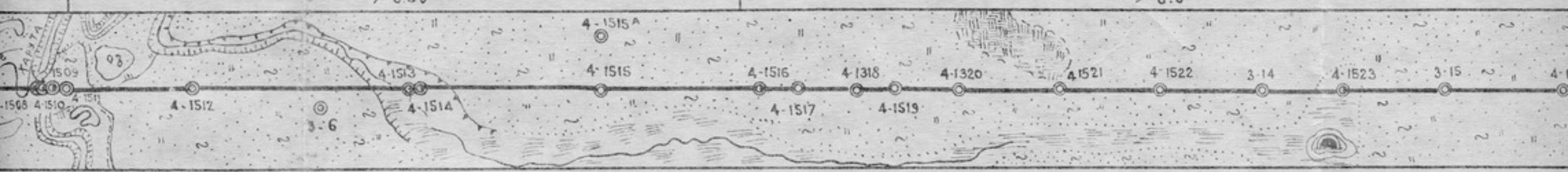

ажные,	подстилаемые	песками	тонкозернистыми,	влажными
а	индив.	1а, 3а	индивидуально	1а, 3а

20.66 21.56 25.16 28.08

4.5 / 200 — 8.4 / 429 — 8.1 / 360 — 7.8 / 2525

16.78 20.53 18.58 20.89 20.93 22.47 22.60 20.88 23.87 25.04 26.61 27.34 28.15 28.58 28.68 31.93 33.13 32.72 34.11 33.73 34.05 34.44 35.61 37.40 37.74 37.18 37.54 39.93 41.37 41.43

124

2600 — 429 — У-22°19' Р-600 Т-118.35 К-234 — 134 — У-26°24 Р-500 Т-117.27 К-230 — 166 — 2610 — У-29°31' Р-600 Т-158.06 К-309 — Тоже — 302 — 2620 — У-26°36' Р-600 Т-141.83 К-278 — У-26°35' Р-600 Т-141.74 К-279 — У-26°35' Р-600 Т-141.74 К-278 — 161

371 372 373

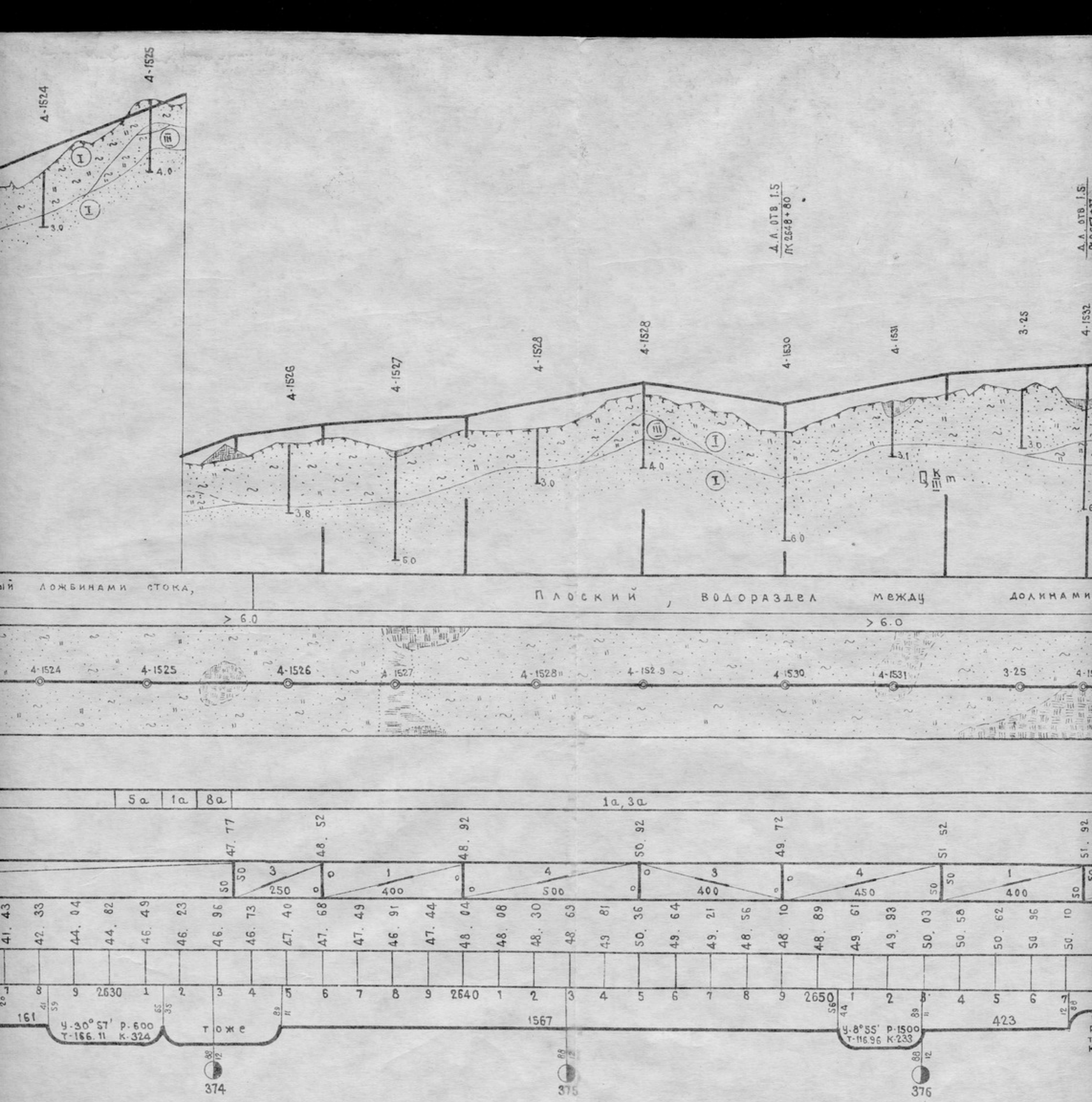

4-1524
4-1525
4-1526
4-1527
4-1528
4-1528
4-1530
4-1531
3-25
4-1532
Д.Л. ОТВ. 1.5
ЛК 2648+80
ЛОЖБИНАМИ СТОКА,
Плоский, водораздел между долинами
> 6.0
> 6.0
4-1524
4-1525
4-1526
4-1527
4-1528
4-1529
4-1530
4-1531
3-25
5а
1а
8а
1а, 3а
47.77
48.52
48.92
50.92
49.72
51.52
51.92
250
400
500
400
450
400
41.43
42.33
44.04
44.82
46.49
46.23
46.96
46.73
47.40
47.68
47.49
46.91
47.44
48.04
48.08
48.30
48.69
49.81
50.36
49.64
49.21
48.56
48.10
48.89
49.61
49.93
50.03
50.58
50.62
50.96
50.10
2630
2640
2650
161
1567
423
У-30°57' Р-600
Т-166.11 К-324
тоже
У-8°55' Р-1500
Т-116.96 К-233
374
375
376

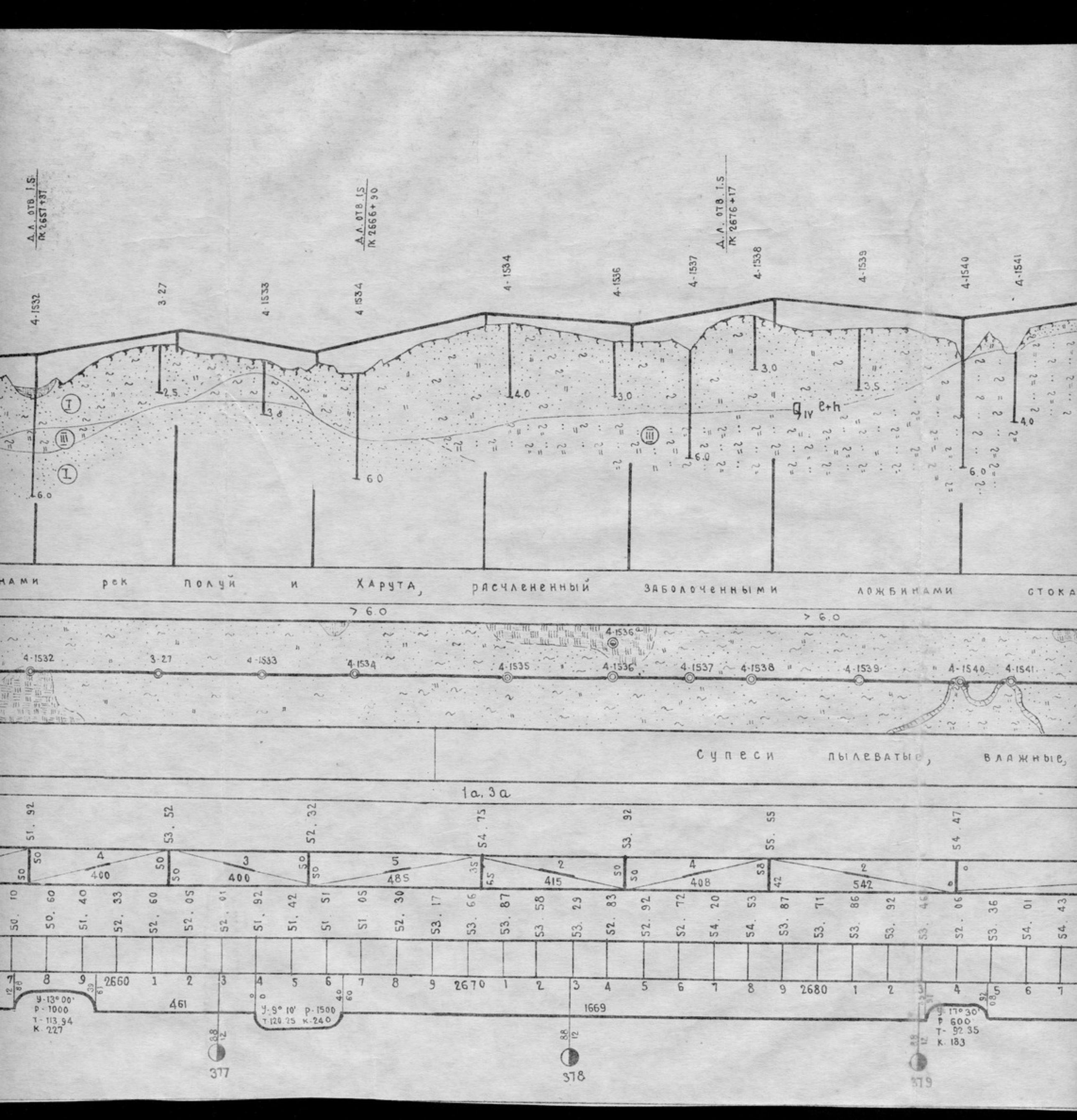

Д.Л. ОТВ. I.S. ПК 2657+37
Д.Л. ОТВ. I.S. ПК 2666+90
Д.Л. ОТВ. I.S. ПК 2676+17
4-1532
3-27
4-1533
4-1534
4-1534
4-1536
4-1537
4-1538
4-1539
4-1540
4-1541
2.5
3.8
6.0
4.0
3.0
3.0
3.5
6.0
6.0
4.0
6.0
Q_{IV} e+h
нами рек полуй и Харута, расчлененный заболоченными ложбинами стока
> 6.0
> 6.0
4-1532
3-27
4-1533
4-1534
4-1535
4-1536
4-1536a
4-1537
4-1538
4-1539
4-1540
4-1541
Супеси пылеватые, влажные,
1a, 3a
51.92
53.52
52.32
54.75
53.92
55.55
54.47
400
400
485
415
408
542
50.10
50.60
51.40
52.33
52.60
52.05
52.01
51.92
51.42
51.51
51.05
52.30
53.17
53.66
53.87
53.58
53.29
52.83
52.92
52.72
54.20
54.53
53.87
53.71
53.86
53.92
53.46
52.06
53.36
54.01
54.43
2660
2670
2680
461
1669
У-13°00' Р-1000 Т-113.94 К-227
У-9°10' Р-1500 Т-120.25 К-240
У-17°30' Р-600 Т-92.35 К-183
377
378
379

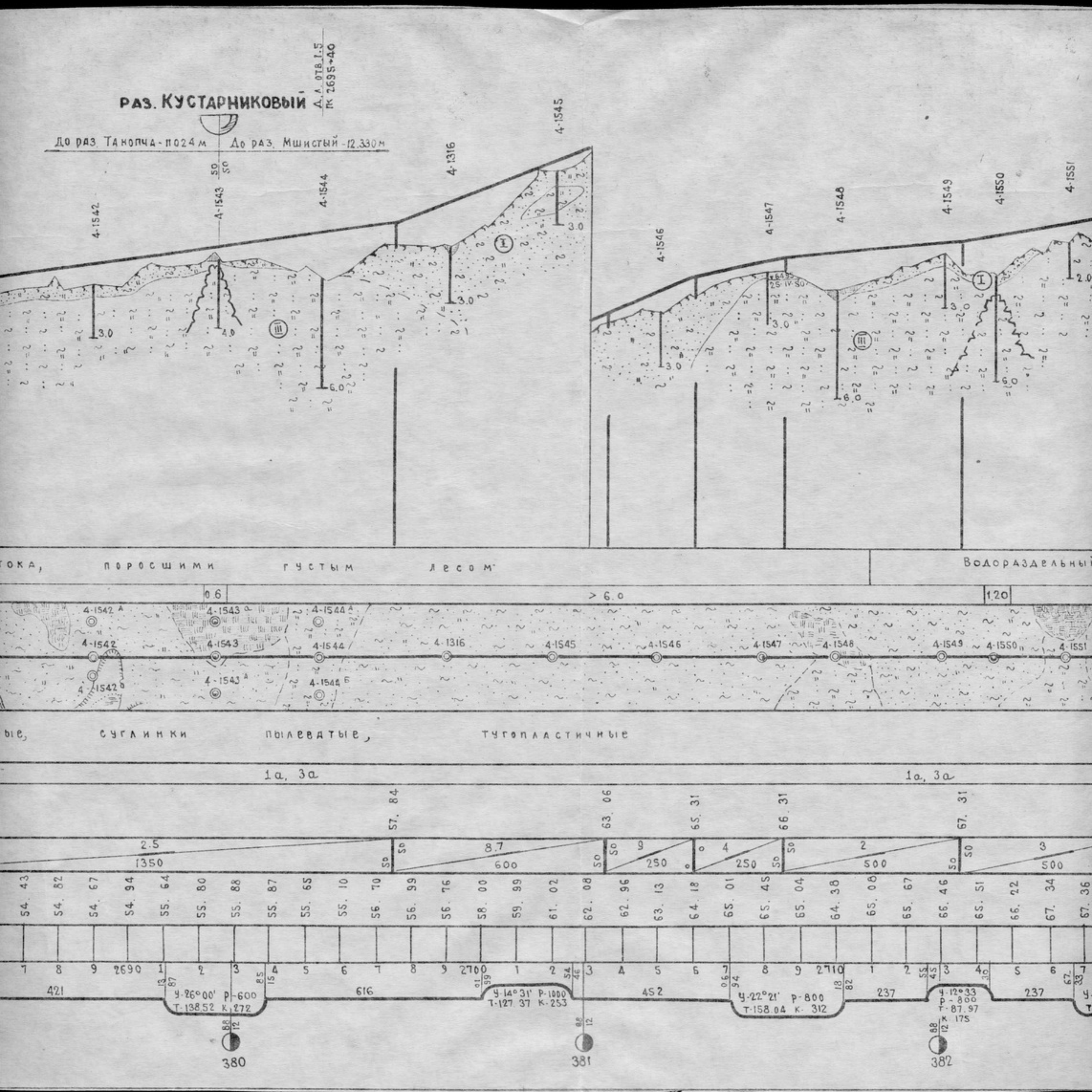
РАЗ. КУСТАРНИКОВЫЙ
Д.А. 078.1.5
ПК 2695+40
До раз. Танопча - 11024 м
До раз. Мшистый - 12.330 м
4-1542
4-1543
4-1544
4-1316
4-1545
4-1546
4-1547
4-1548
4-1549
4-1550
4-1551
ТОКА, ПОРОСШИМИ ГУСТЫМ ЛЕСОМ
ВОДОРАЗДЕЛЬНЫ
0.6
> 6.0
1.20
ЫЕ, СУГЛИНКИ ПЫЛЕВАТЫЕ, ТУГОПЛАСТИЧНЫЕ
1а, 3а
1а, 3а
57.84
63.06
65.31
66.31
67.31
2.5
1350
8.7
600
9
250
4
250
2
500
3
500
421
616
452
237
237
У-26°00' Р-600
Т-138.52 К-272
У-14°31' Р-1000
Т-127.37 К-253
У-22°21' Р-800
Т-158.04 К-312
У-12°33
Р-800
Т-87.97
К-175
380
381
382

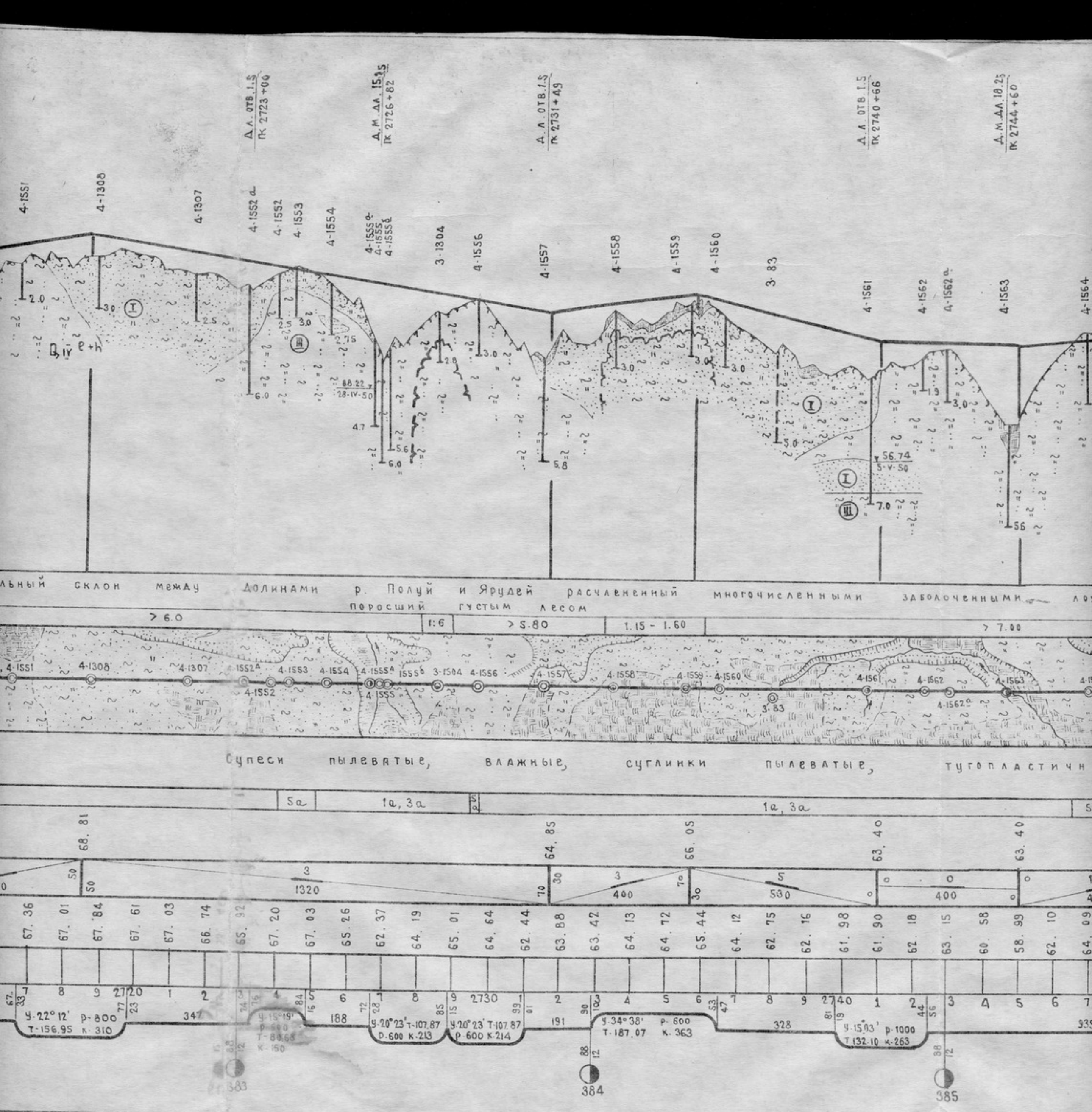
4-1551
4-1308
4-1307
4-1552 а
4-1552
4-1553
4-1554
4-1555 а
4-1555
4-1555 б
3-1304
4-1556
4-1557
4-1558
4-1559
4-1560
3-83
4-1561
4-1562
4-1562 а
4-1563
4-1564
А.А. ОТВ. 1.5 / ПК 2723+00
А.М.АА. 15.25 / ПК 2726+82
А.А. ОТВ. 1.5 / ПК 2731+49
А.А. ОТВ. 1.5 / ПК 2740+66
А.М.АА. 18.25 / ПК 2744+60
68.22 / 28-IV-50
56.74 / 5-V-50
ЛЬНЫЙ СКЛОН МЕЖДУ ДОЛИНАМИ р. ПОЛУЙ И ЯРУДЕЙ РАСЧЛЕНЕННЫЙ МНОГОЧИСЛЕННЫМИ ЗАБОЛОЧЕННЫМИ
ПОРОСШИЙ ГУСТЫМ ЛЕСОМ
> 6.0
1:6
> 5.80
1.15 - 1.60
> 7.00
Супеси пылеватые, влажные, суглинки пылеватые, тугопластичн
5а
1а, 3а
1а, 3а
68.81
64.85
66.05
63.40
63.40
1320
400
530
400
67.36 67.01 67.84 67.61 67.03 66.74 65.92 67.20 67.03 65.26 62.37 64.19 65.01 64.64 62.44 63.88 63.42 64.13 64.72 65.44 64.12 62.75 62.16 61.98 61.90 62.18 63.15 60.58 58.99 62.10
У-22° 12' Р-800 Т-156.95 К-310
У-15°19' Р-600 Т-80.68 К-160
У-20°23' Т-107.87 D-600 К-213
У-20°23' Т-107.87 Р-600 К-214
У-34°38' Р-600 Т-187.07 К-363
У-15°03' Р-1000 Т-132.10 К-263
347
188
191
328
939
383
384
385

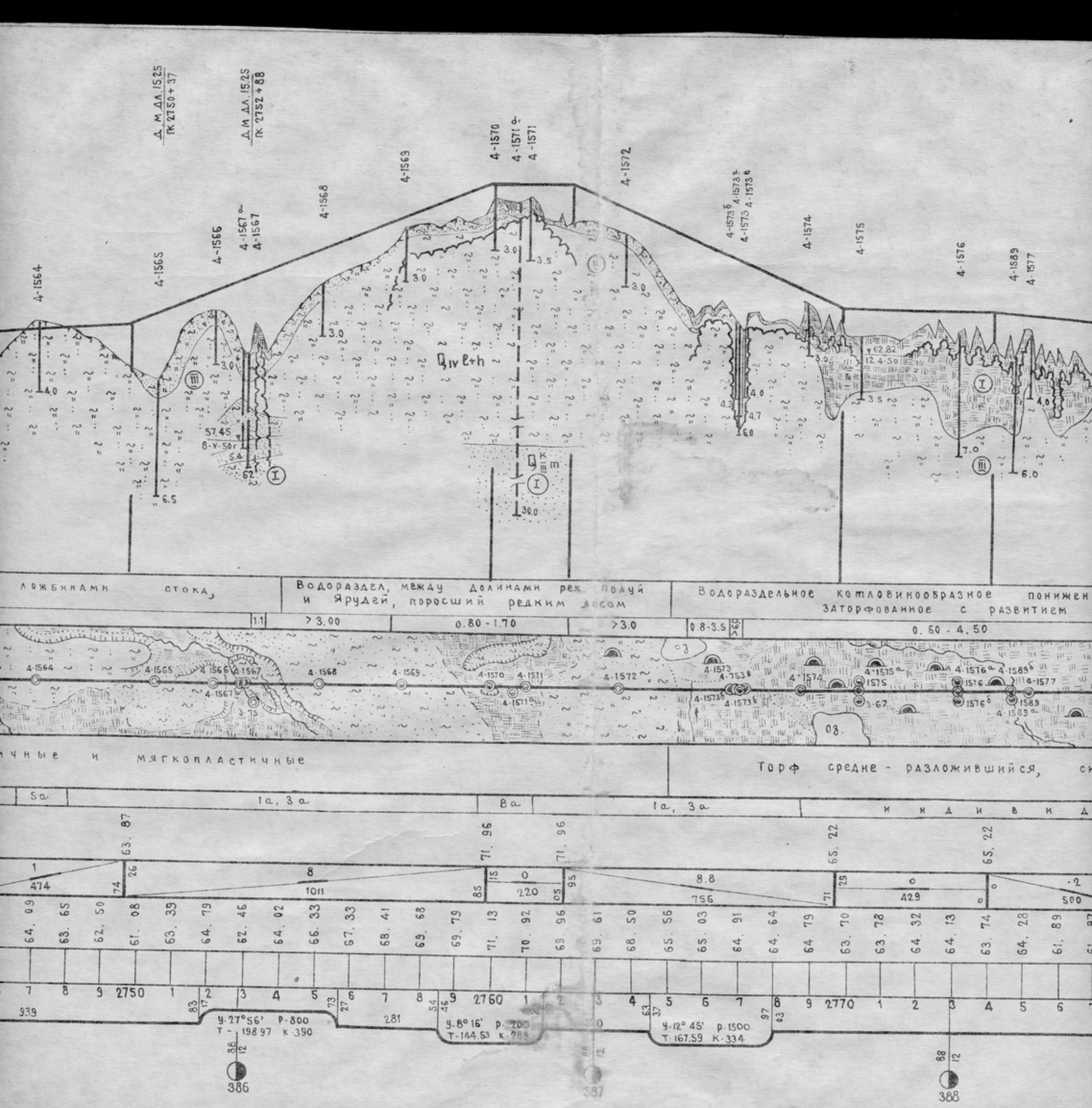

Д.М.ДЛ.15.25 ПК 2750+37
Д.М.ДЛ.15.25 ПК 2752+88
4-1564
4-1565
4-1566
4-1567а
4-1567
4-1568
4-1569
4-1570
4-1571а
4-1571
4-1572
4-1573б
4-1573а
4-1573в
4-1574
4-1575
4-1576
4-1589
4-1577
Q IV l+h
57.45
8-V-50г
62.82
12.4-50
ложбинами стока,
Водораздел, между долинами рек Полуй и Ярудей, поросший редким лесом
Водораздельное котловинообразное понижен заторфованное с развитием
1.1
> 3.00
0.80 - 1.70
> 3.0
0.8-3.5
0.60 - 4.50
оз.
ичные и мягкопластичные
Торф средне - разложившийся, си
5а
1а, 3а
8а
1а, 3а
и н д и в и д
63.87
71.96
71.96
65.22
65.22
474
1011
220
756
429
500
64.09
63.65
62.50
61.08
63.39
64.79
62.46
64.02
66.33
67.33
68.41
69.68
69.79
71.13
70.92
69.96
69.61
68.50
65.56
65.03
64.91
64.64
64.79
63.70
63.78
64.32
64.13
63.74
64.28
61.89
2750
2760
2770
939
281
320
У-27°56' Р-800 Т-198.97 К-390
У-8°16' Р-200 Т-144.53 К-289
У-12°45' Р-1500 Т-167.59 К-334
386
387
388

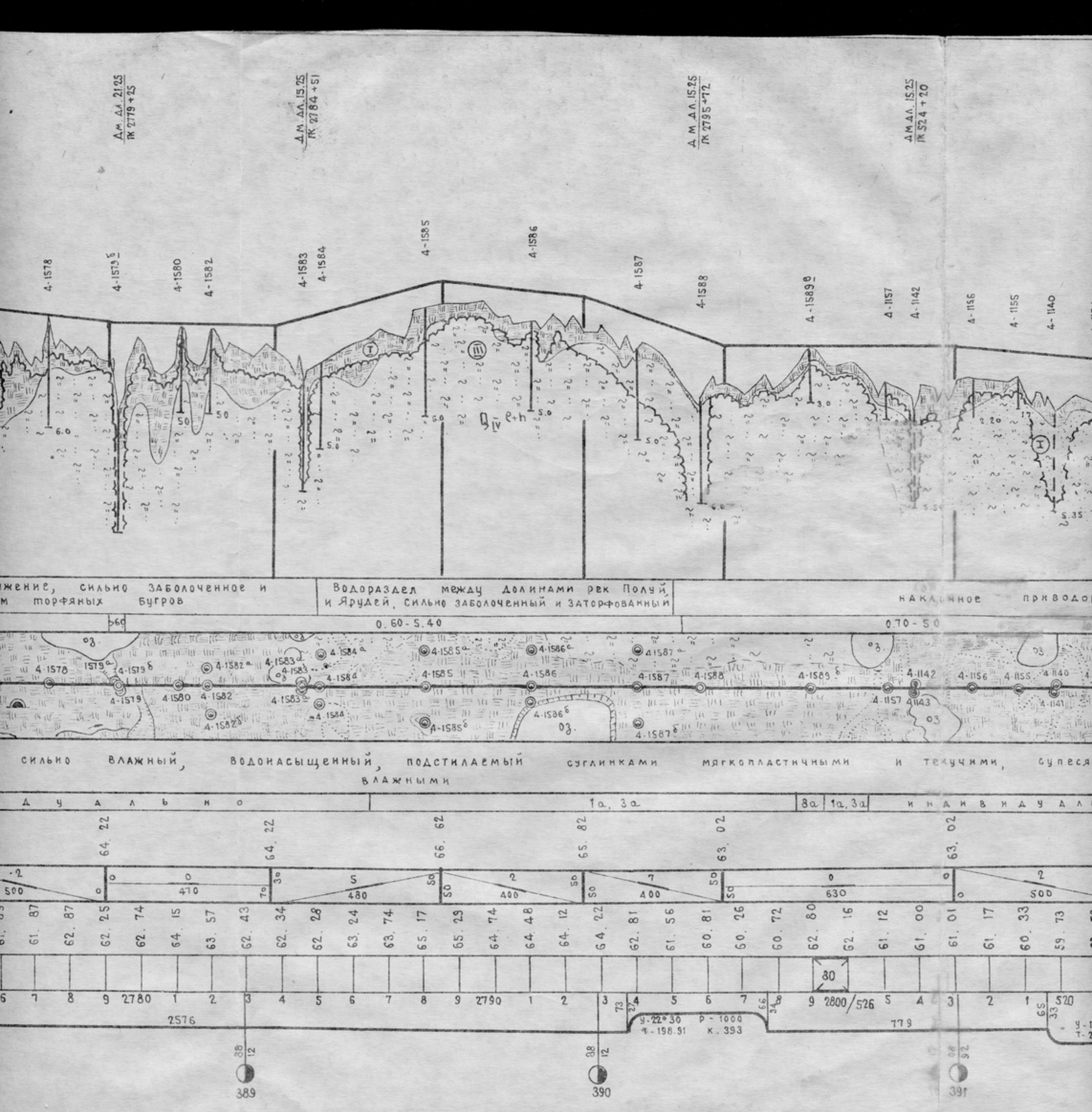

Д.М. ДЛ. 21.25 / ПК 2779+25
Д.М. ДЛ. 15.25 / ПК 2784+51
Д.М. ДЛ. 15.25 / ПК 2795+72
Д.М. ДЛ. 15.25 / ПК 524+20
4-1578
4-1579б
4-1580
4-1582
4-1583
4-1584
4-1585
4-1586
4-1587
4-1588
4-1589б
4-1157
4-1142
4-1156
4-1155
4-1140
ЖЕНИЕ, СИЛЬНО ЗАБОЛОЧЕННОЕ И
М ТОРФЯНЫХ БУГРОВ
Водораздел между долинами рек Полуй и Ярудей, сильно заболоченный и заторфованный
НАКЛОННОЕ ПРИВОДО
0.60-5.40
0.70-50
СИЛЬНО ВЛАЖНЫЙ, ВОДОНАСЫЩЕННЫЙ, ПОДСТИЛАЕМЫЙ СУГЛИНКАМИ МЯГКОПЛАСТИЧНЫМИ И ТЕКУЧИМИ, СУПЕСЯ
ВЛАЖНЫМИ
Д У А Л Ь Н О
1а, 3а
8а
1а, 3а
И Н Д И В И Д У А Л
64.22
64.22
66.62
65.82
63.02
63.02
500
470
480
400
400
630
500
61.87
62.87
62.25
62.74
64.15
63.57
62.43
62.34
62.28
63.24
63.74
65.17
65.29
64.74
64.48
64.12
64.22
62.81
61.56
60.81
60.26
60.72
62.80
62.16
61.12
61.00
61.01
61.17
60.33
59.73
80
2780
2790
2800/526
520
2576
779
У-22°30
Т-198.91
Р-1000
К.393
389
390
391

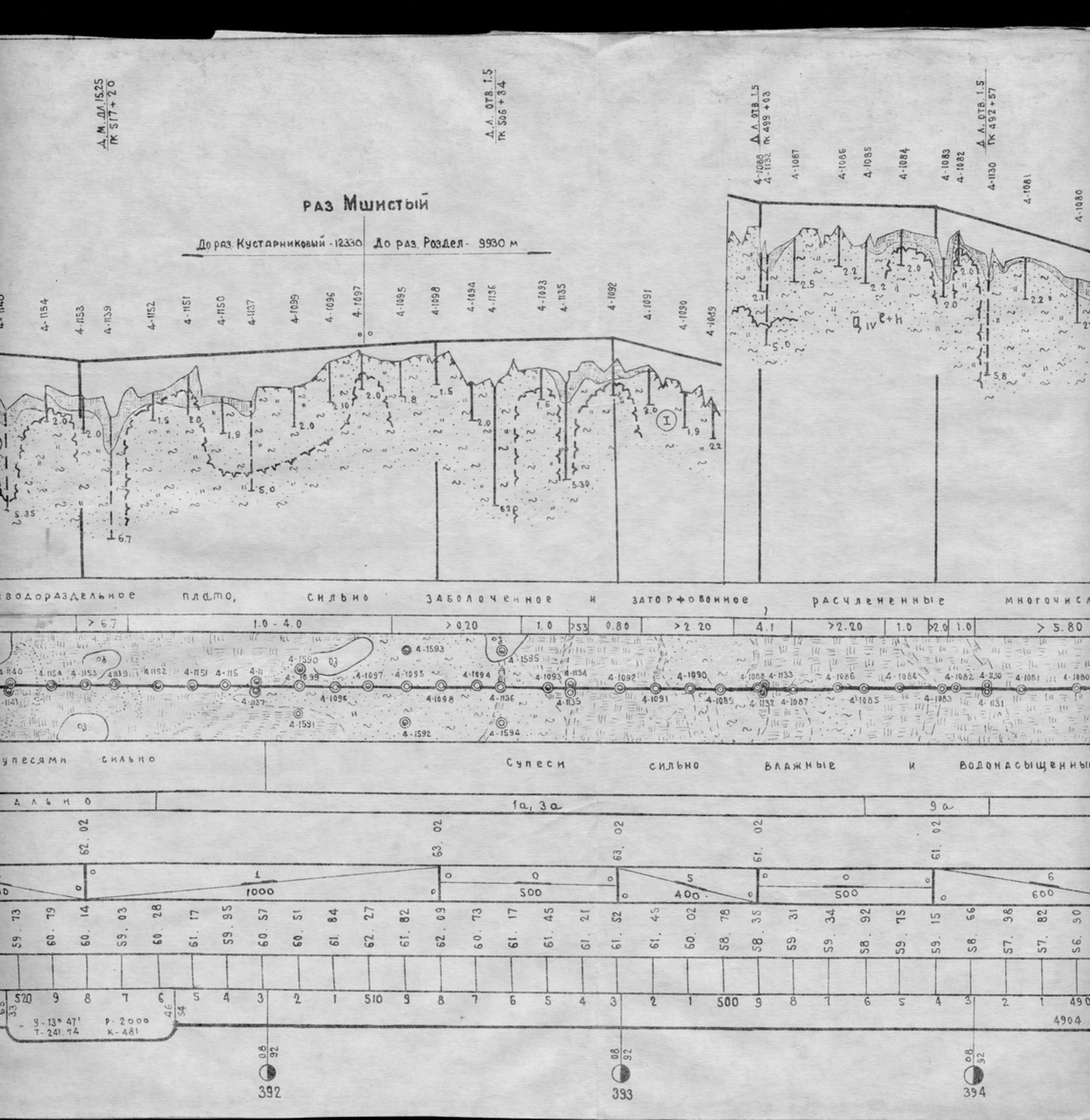
Д.М.Дл.15.25 / ПК 517+20
Д.А. ОТВ. 1.5 / ПК 506+34
Д.А. ОТВ. 1.5 / ПК 499+03
Д.А. ОТВ. 1.5 / ПК 492+57
раз Мшистый
До раз. Кустарниковый - 12330
До раз. Розделл - 9930 м
водораздельное плато, сильно заболоченное и заторфованное расчлененные многочисл
> 6.7
1.0 - 4.0
> 0.20
1.0
>53
0.80
> 2.20
4.1
>2.20
1.0
>2.0
1.0
> 5.80
упесями сильно
Супеси сильно влажные и водонасыщенны
ально
1а, 3а
9а
62.02
63.02
63.02
61.02
61.02
1000
500
400
500
600
520 9 8 7 6 5 4 3 2 1 510 9 8 7 6 5 4 3 2 1 500 9 8 7 6 5 4 3 2 1 490
4904
У-13° 47'
Т-241.74
Р-2000
К-481
392
393
394

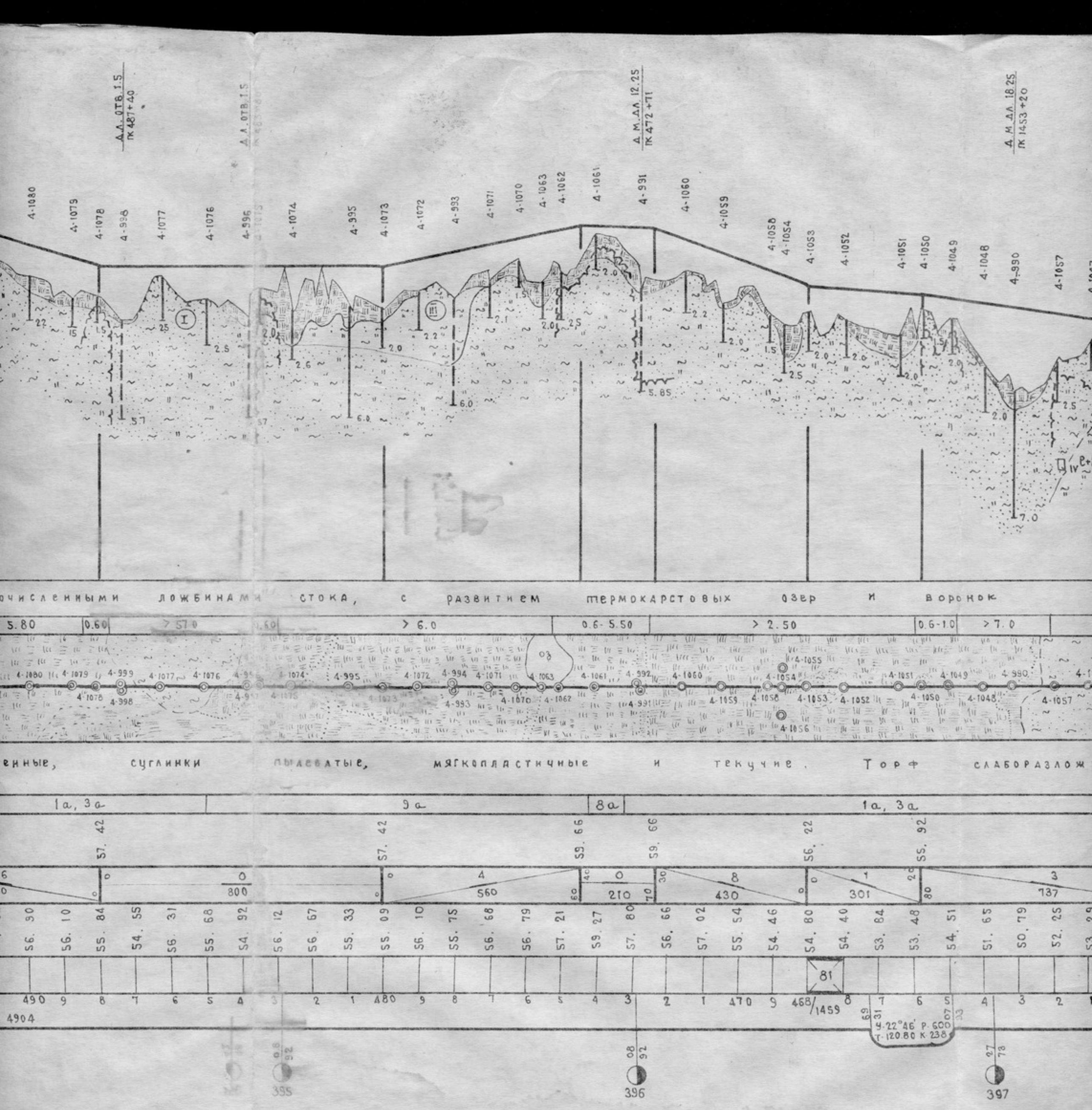
А.А. ОТВ. 1.5
ПК 487+40
А.М.АА. 12.25
ПК 472+71
А.М.АА. 18.25
ПК 1453+20
очисленными ложбинами стока, с развитием термокарстовых озер и воронок
5.80
0.60
> 57.0
> 6.0
0.6-5.50
> 2.50
0.6-1.0
> 7.0
оз
енные, суглинки пылеватые, мягкопластичные и текучие. Торф слаборазлож
1а, 3а
9а
8а
1а, 3а
4904
395
396
397

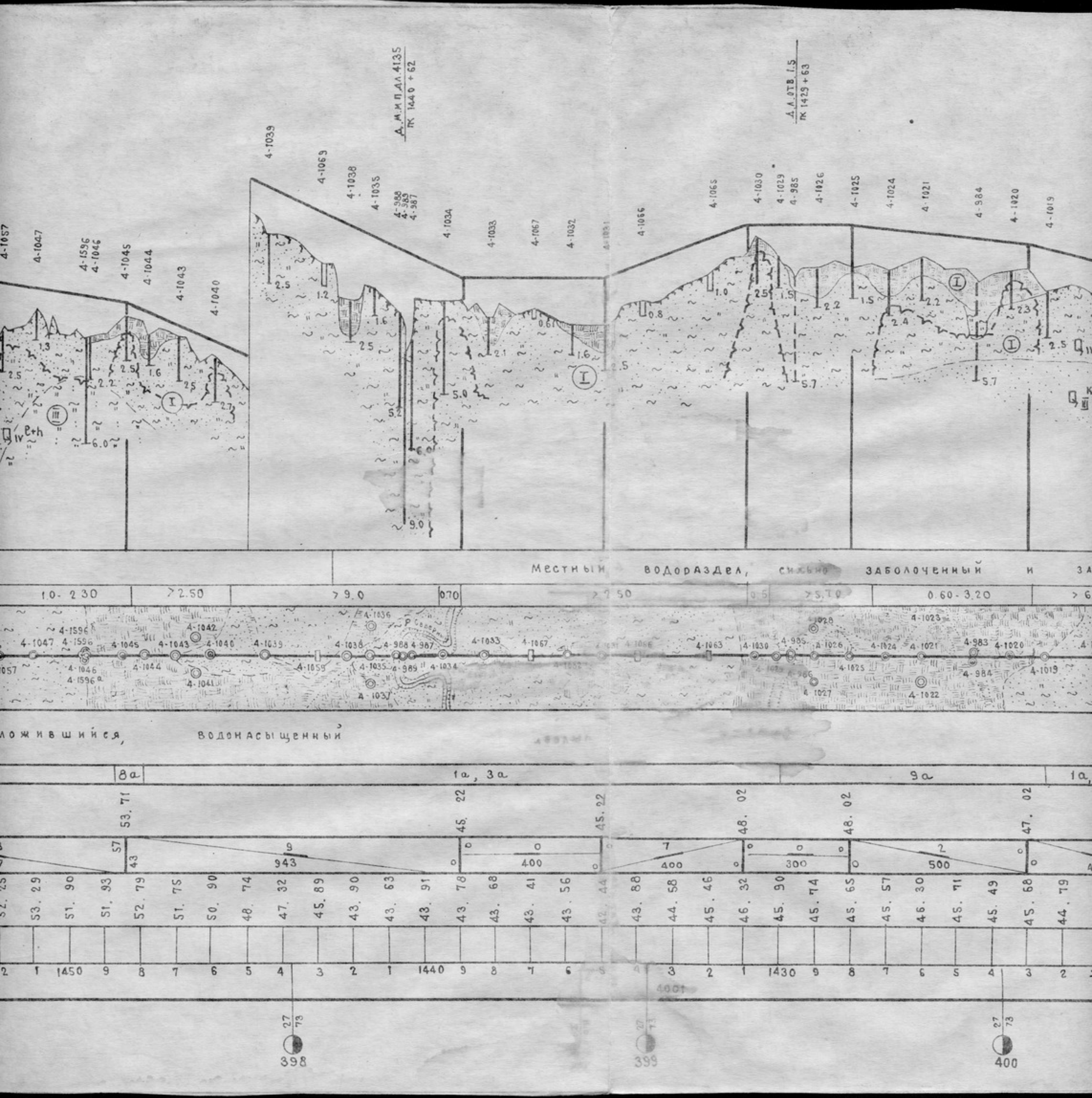

Д.М.И.П.ДЛ.41.35
ПК 1440 + 62
Д.Л.ОТВ.1.5
ПК 1429 + 63
Местный водораздел, сильно заболоченный и за
1.0-2.30
>2.50
>9.0
0.70
>2.50
0.5
>5.70
0.60-3.20
ложившийся, водонасыщенный
8а
1а, 3а
9а
1а,
53.71
45.22
45.22
48.02
48.02
47.02
57
43
9
943
0
400
7
400
0
300
2
500
53.29
51.90
51.93
52.79
51.75
50.90
48.74
47.32
45.89
43.90
43.63
43.91
43.78
43.68
43.41
43.56
43.88
44.58
45.46
46.32
45.90
45.74
45.65
45.57
46.30
45.71
45.49
45.68
44.79
1450
1440
1430
4001
398
399
400

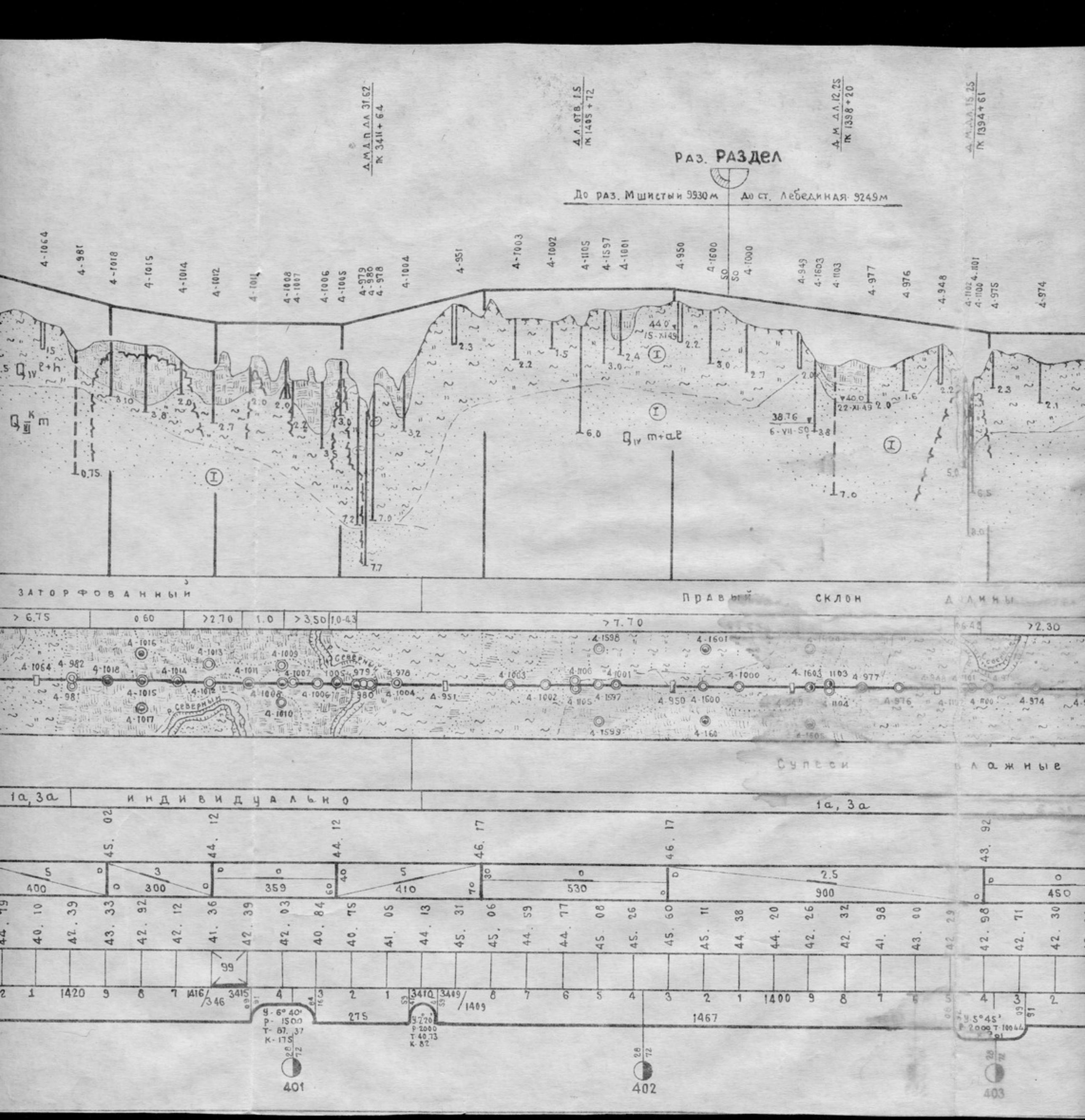

Раз. РАЗДЕЛ
До раз. Мшистый 9930 м
До ст. Лебединая 9249 м
ЗАТОРФОВАННЫЙ
Правый склон долины
Супеси влажные
индивидуально
1а, 3а
401
402
403

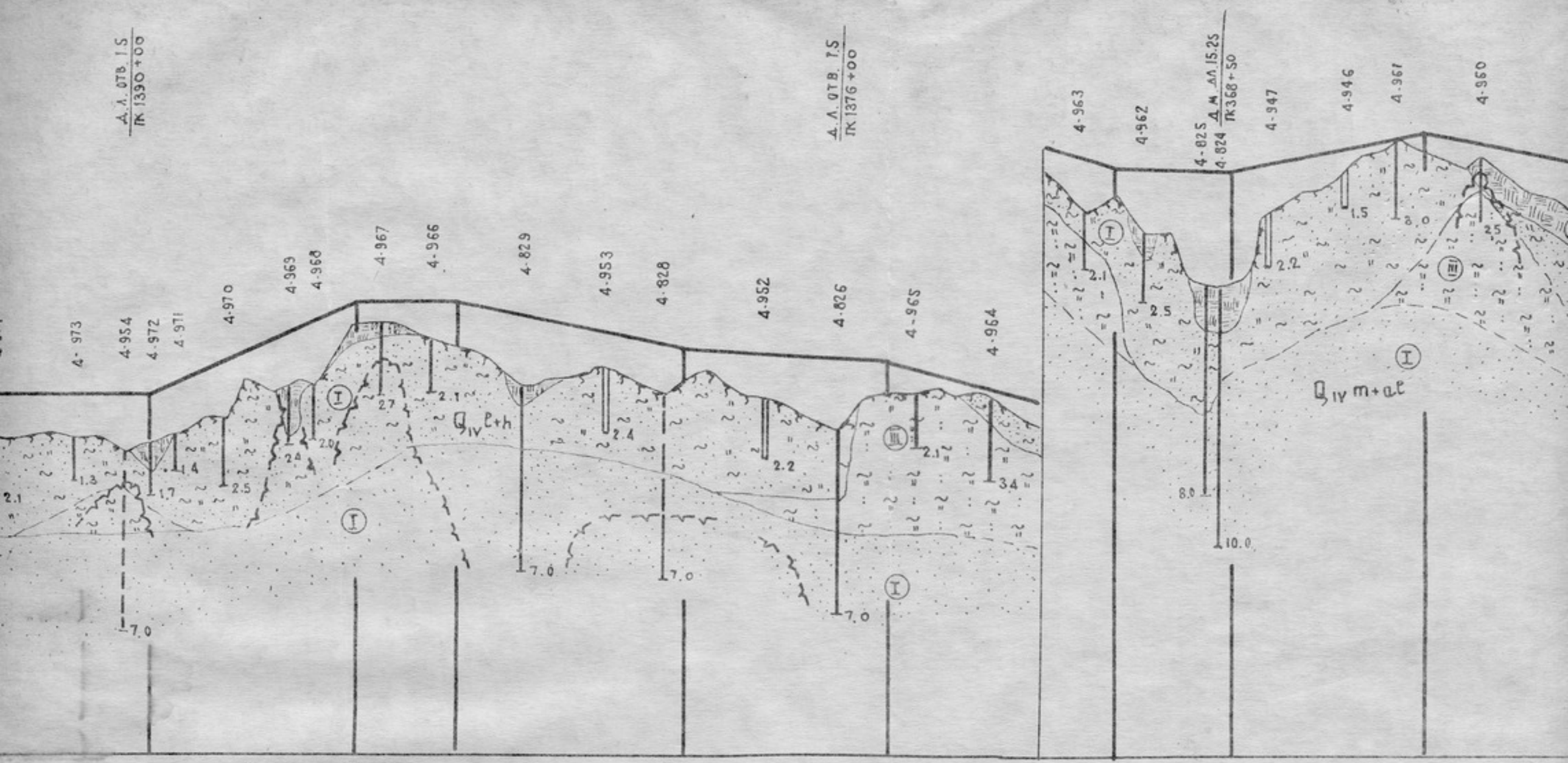

ручья Северный, расчлененный ложбинами стока, поросший редки

.30	1.2	> 2.50	0.6м > 2.0	> 7.0	4.6	> 10.0	0.6м >

ые и сильно влажные, суглинки пы

8а 1а, 3а

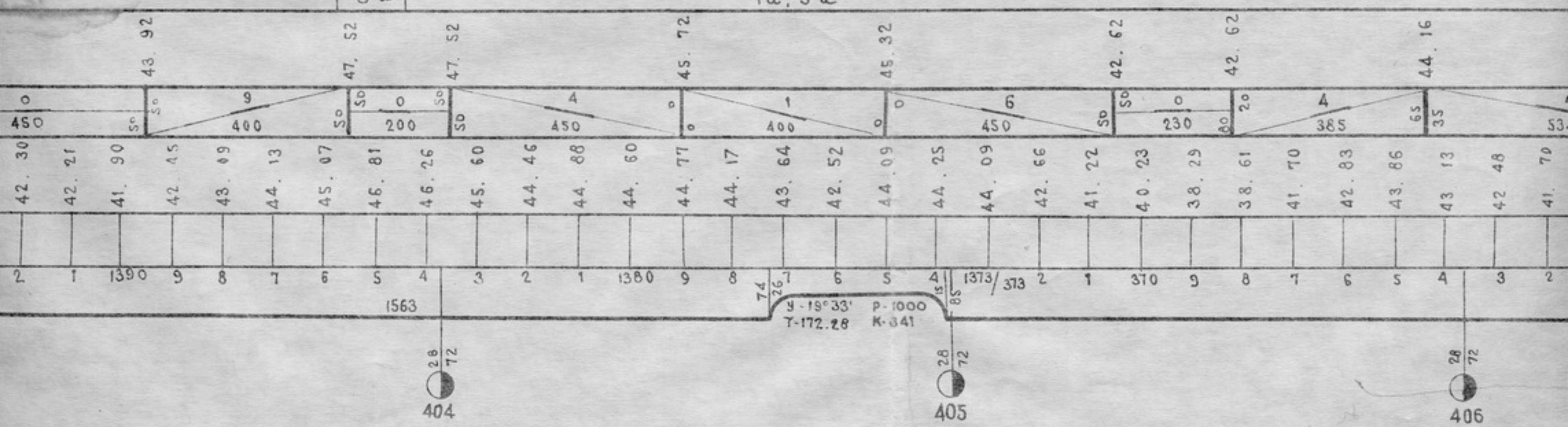

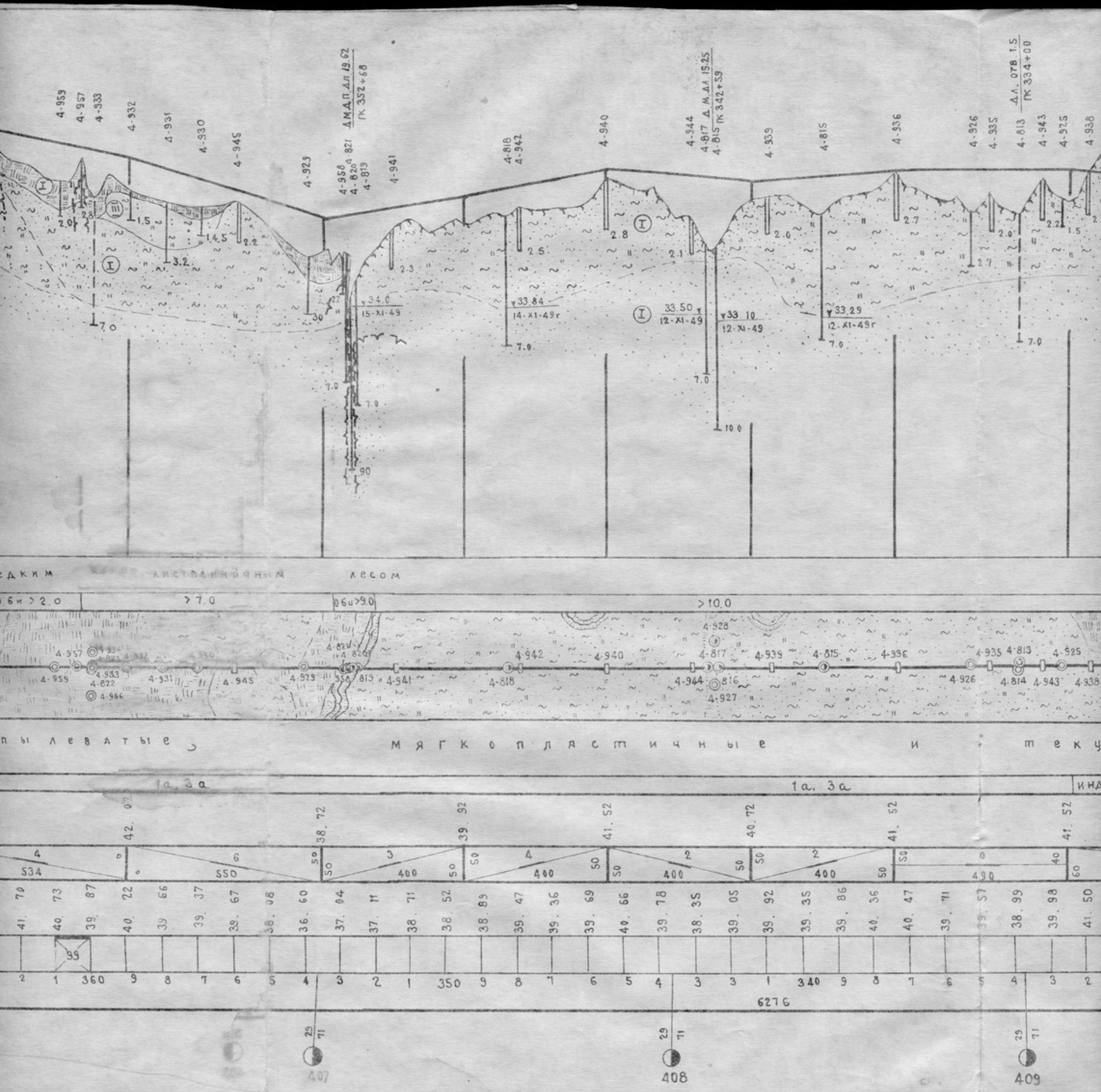

ДМДП.ДЛ 19.62
ГК 352+68
Д.М.ДЛ 15.25
ГК 342+59
ДЛ. ОТВ. 1.5
ГК 334+00
34.0
15-XI-49
33.84
14-XI-49г
33.50
12-XI-49
33.10
12-XI-49
33.29
12-XI-49г
лиственничным лесом
>7.0
>10.0
мягкопластичные
1а, 3а
534
550
400
490
6276
407
408
409

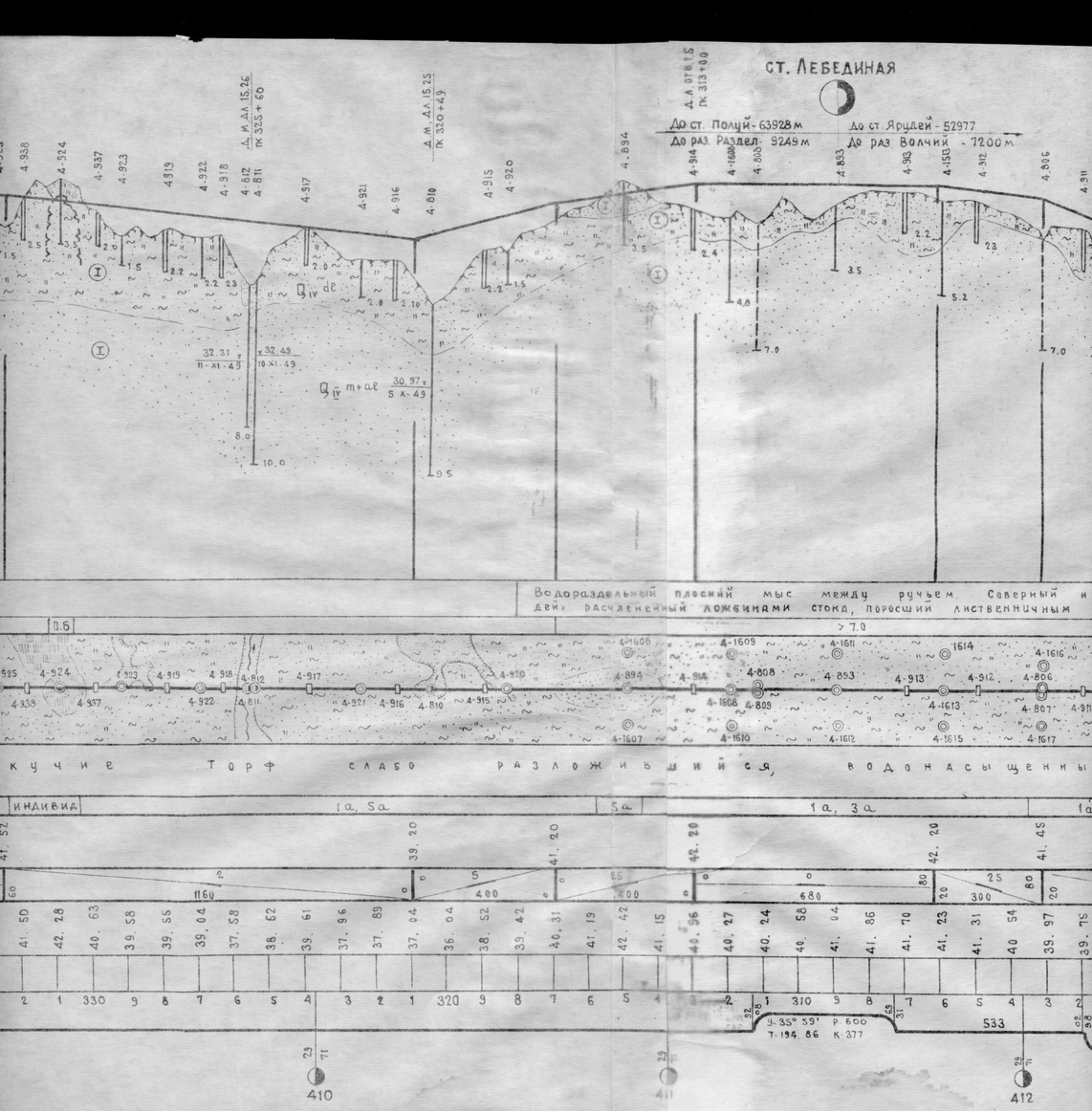
ст. Лебединая
Д.Л. отв. 1.5 пк 313+00
До ст. Полуй - 63928 м
До ст. Ярцдей - 52977
До раз. Раздел - 9249 м
До раз. Волчий - 7200 м
Д.М.Д.Л. 15.26 пк 325+60
Д.М.Д.Л. 15.25 пк 320+49
32.31 11-XI-49
32.49 10-XI-49
30.97 5-X-49
Водораздельный плоский мыс между ручьем Северный и дей, расчлененный ложбинами стока, поросший лиственничным
кучие торф слабо разложившийся, водонасыщенный
индивид
1а, 5а
5а
1а, 3а
У. 35° 59' Р. 600
Т. 194.86 К. 377
533
410
411
412

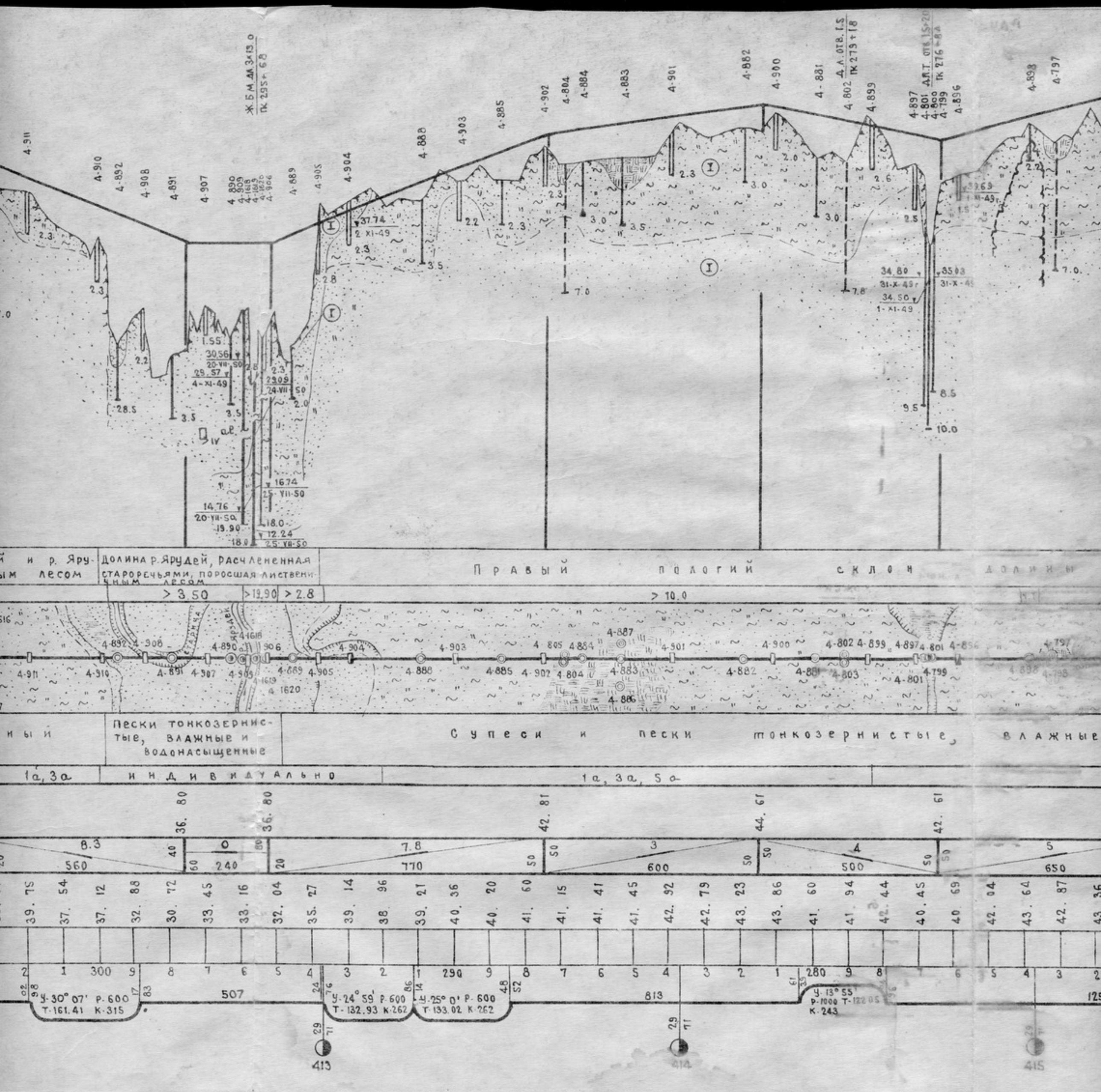

Ж.Б.М. ДЛ. 3×13.0
ПК 295+68
Д.Л. ОТВ. 1.5
ПК 279+18
Д.Л.Т. ОТВ. 1.5×20
ПК 276+84
и р. Яру-
ым лесом
Долина р. Ярудей, расчлененная староречьями, поросшая лиственичным лесом
Правый пологий склон долины
> 3.50
> 19.90
> 2.8
> 10.0
ный
Пески тонкозернистые, влажные и водонасыщенные
Супеси и пески тонкозернистые, влажные
1а, 3а
индивидуально
1а, 3а, 5а
У-30° 07' Р-600
Т-161.41 К-315
У-24° 59' Р-600
Т-132.93 К-262
У-25° 0' Р-600
Т-133.02 К-262
У-13° 55'
Р-1000 Т-122.05
К-243
507
813
413
414
415

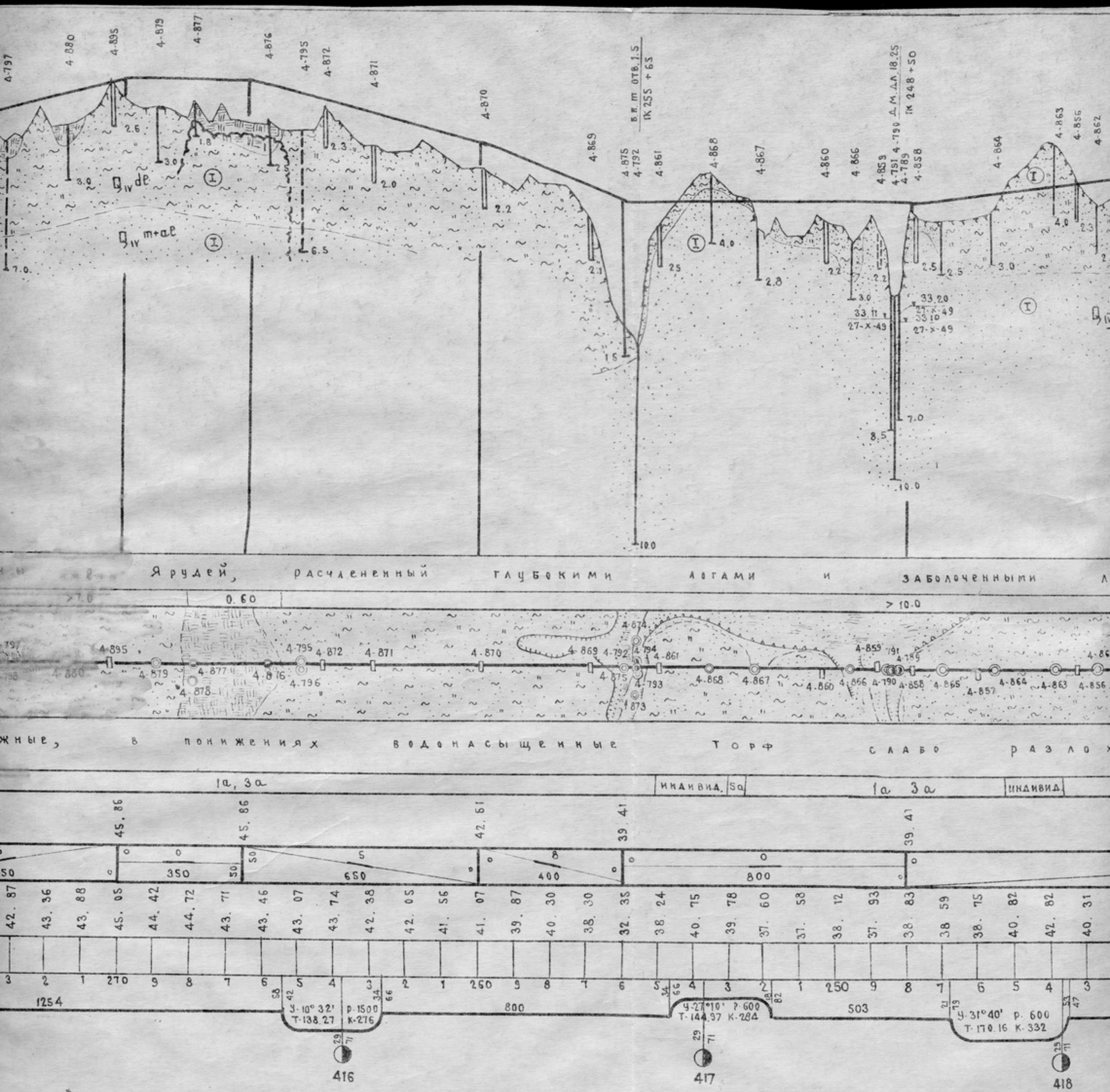

Ярудей, расчлененный глубокими логами и заболоченными л
жные, в понижениях водонасыщенные торф слабо разло
1а, 3а
индивид. 5а
1а 3а
индивид.
416
417
418

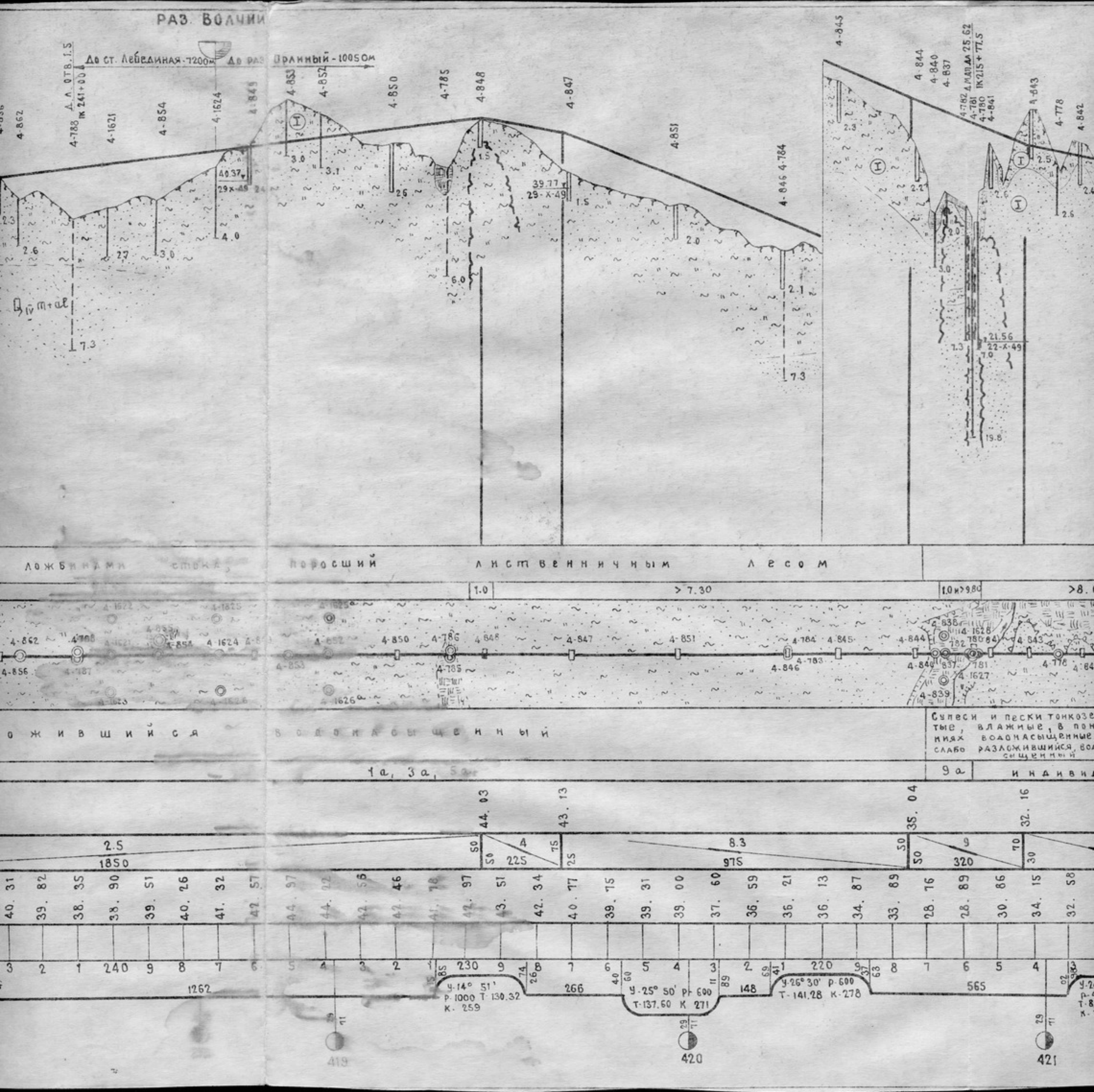
РАЗ. ВОЛЧИЙ
До ст. Лебединая - 7200м
До раз. Орлиный - 1005 Ом
ложбинами стока, поросший лиственничным лесом
1.0
> 7.30
1.0 и > 9.80
ожившийся водонасыщенный
Супеси и пески тонкозе
тые, влажные, в пон
ниях водонасыщенные
слабо разложившийся, вод
сыщенный
1а, 3а, 5а
9а
индивид
У-14° 51'
Р-1000 Т-130.32
К-259
У-25° 50' Р-600
Т-137.60 К-271
У-26° 30' Р-600
Т-141.28 К-278
1262
266
148
565
419
420
421

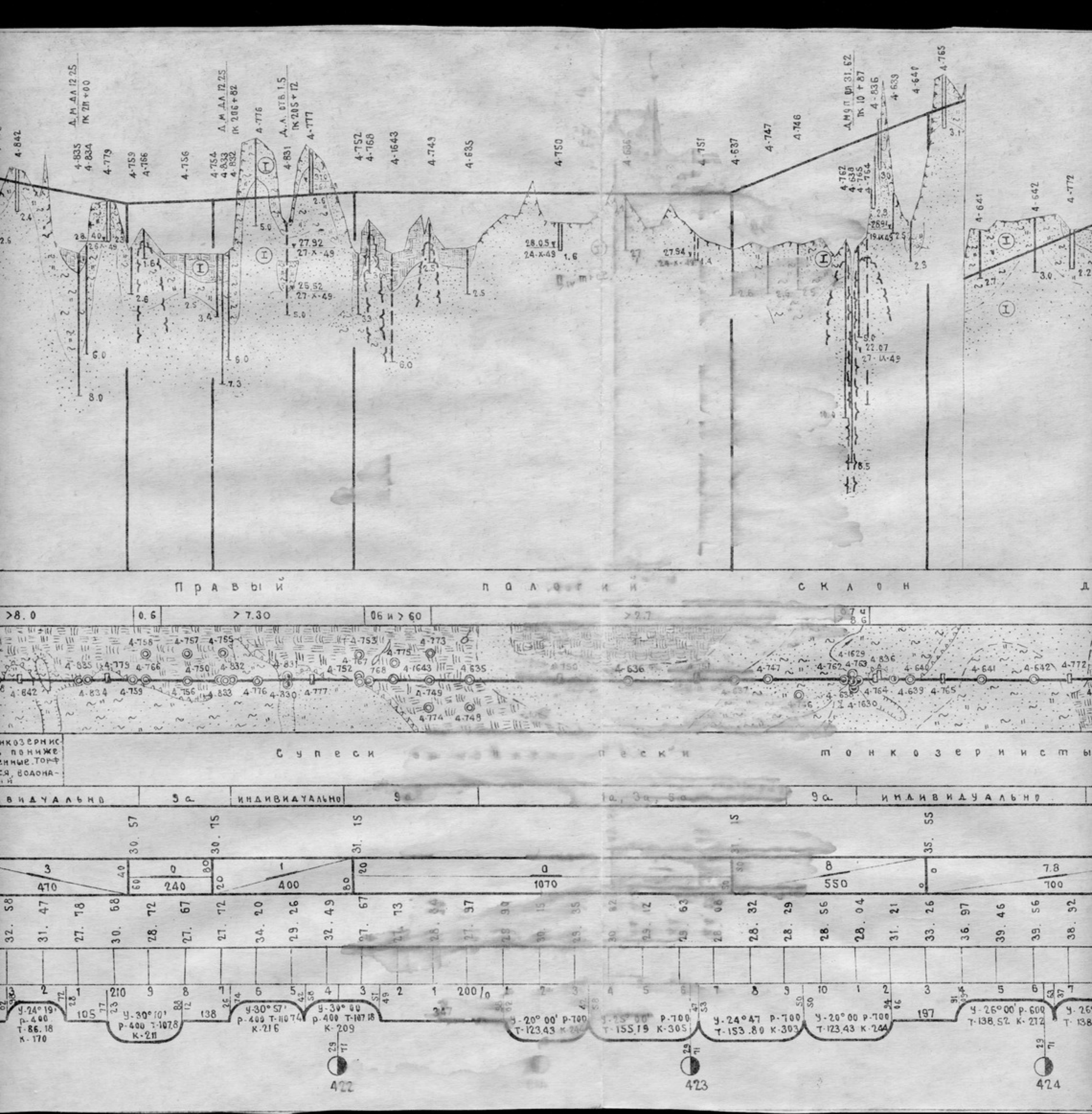
Правый
пологий
склон
>8.0
0.6
> 7.30
06 и > 60
> 2.7
Супеси
пески
тонкозернистые
индивидуально
9а
1а, 3а, 5а
422
423
424

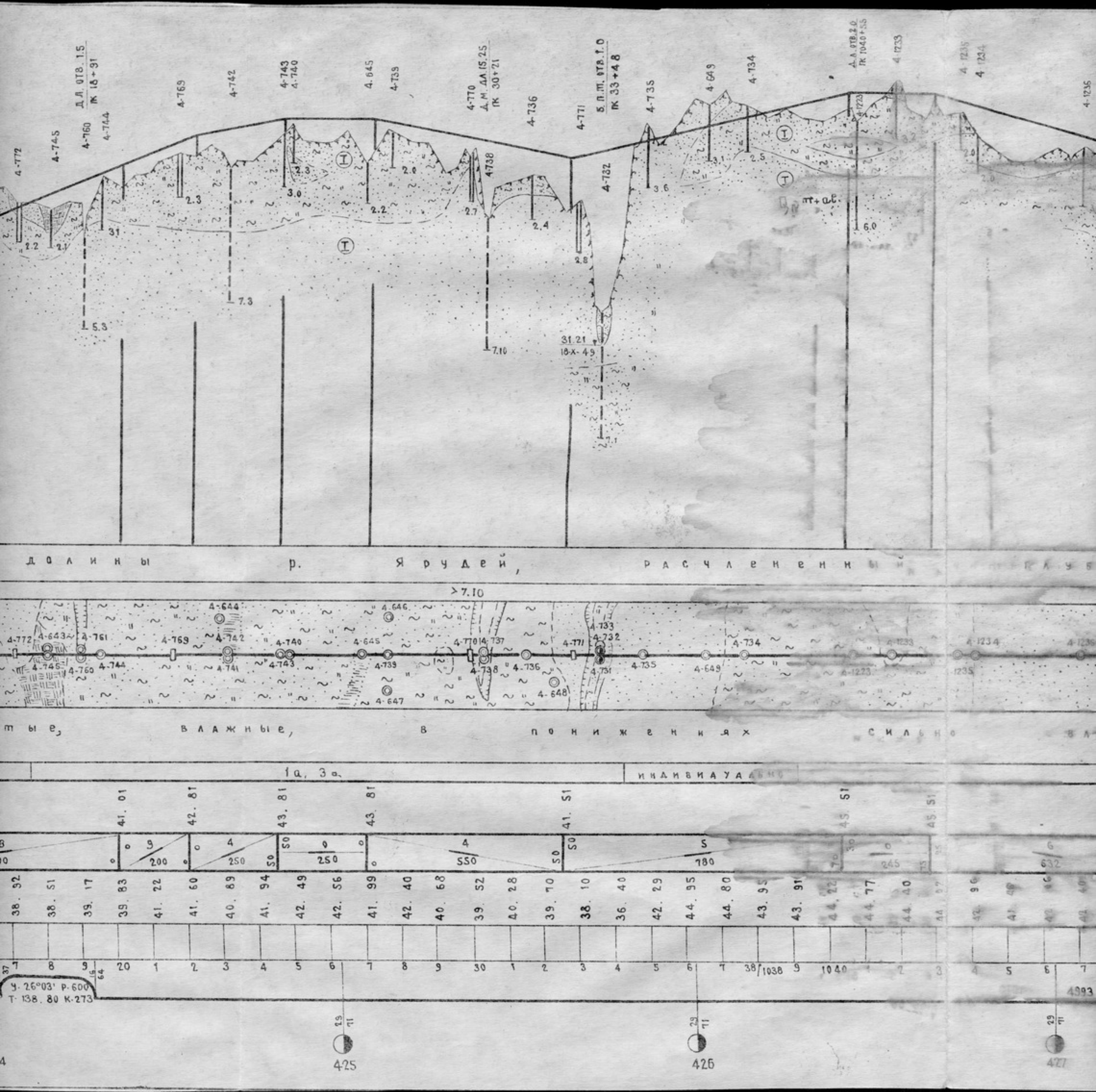

Д.Л. ОТВ. 1.5
ПК 18+91
Д.М. ДЛ. 15.25
ПК 30+21
Б.П.П. ОТВ. 1.0
ПК 33+48
Д.Л. ОТВ. 2.0
ПК 1040+55
4-772
4-745
4-760
4-744
4-769
4-742
4-743
4-740
4-645
4-739
4-770
4-738
4-736
4-771
4-732
4-735
4-649
4-734
4-1223
4-1233
4-1235
4-1234
4-1236
31.21
18-X-49
π+al.
долины р. Ярудей, расчлененный
>7.10
4-644
4-646
4-643
4-761
4-741
4-743
4-647
4-737
4-731
4-648
4-1233
4-1234
4-1236
тые, влажные, в понижениях сильно
1а, 3а
индивидуально
41.01
42.81
43.81
43.81
41.51
45.51
45.51
38.92
38.51
39.17
39.83
41.22
41.60
40.89
41.94
42.49
42.56
41.99
42.40
40.68
39.52
40.28
39.70
38.10
36.40
42.29
44.95
44.80
43.95
43.91
44.22
44.77
44.40
44.02
42.96
41.46
42.46
42.40
У. 26°03' Р. 600
Т. 138.80 К. 273
4993
425
426
427

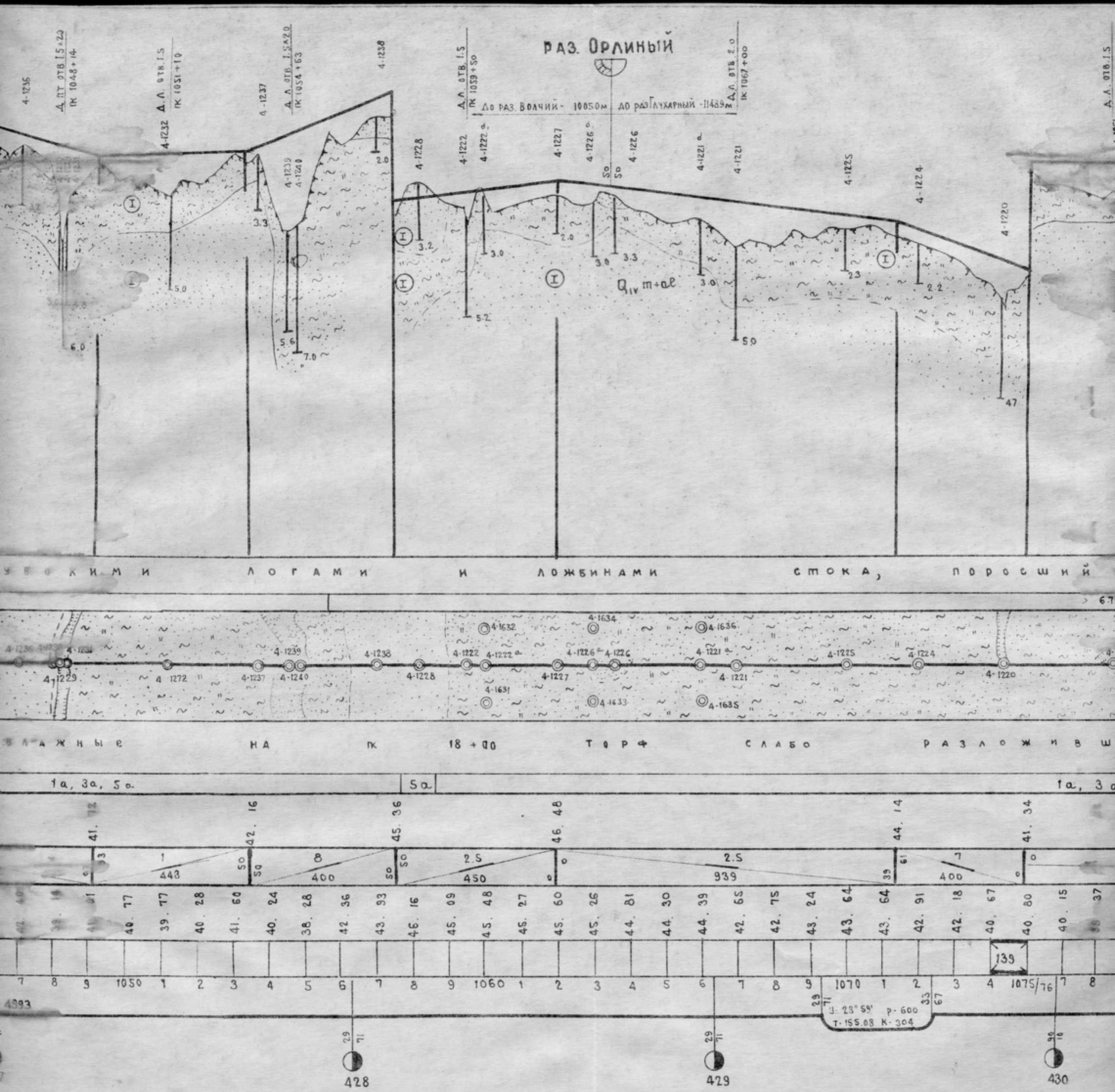

УБОКИМИ ЛОГАМИ И ЛОЖБИНАМИ СТОКА, ПОРОСШИЙ

ВЛАЖНЫЕ

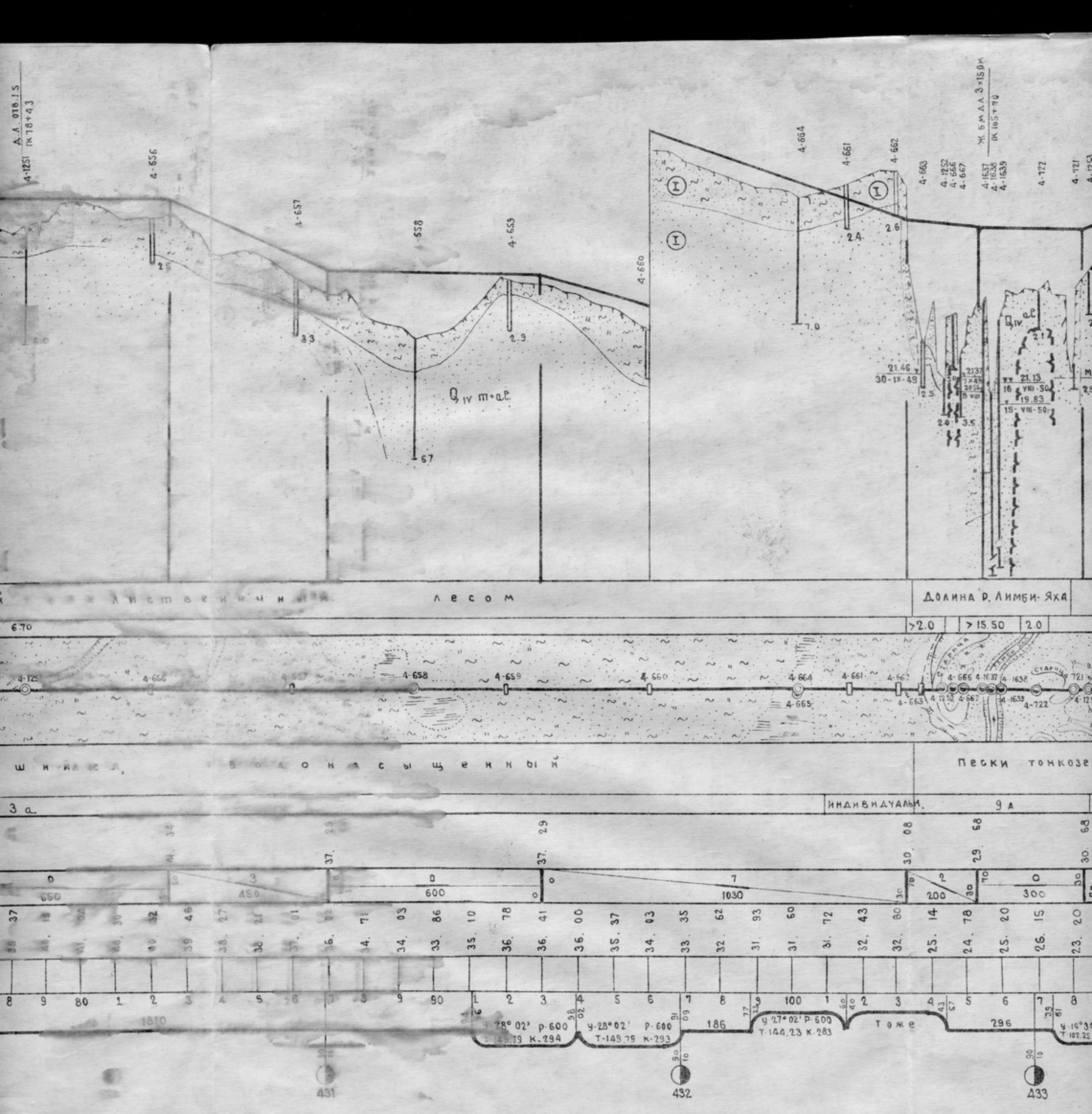

лесом
Долина р. Лимби-Яха
>2.0
>15.50
2.0
Пески тонкозе
3 а
индивидуальн.
9 а
Тоже

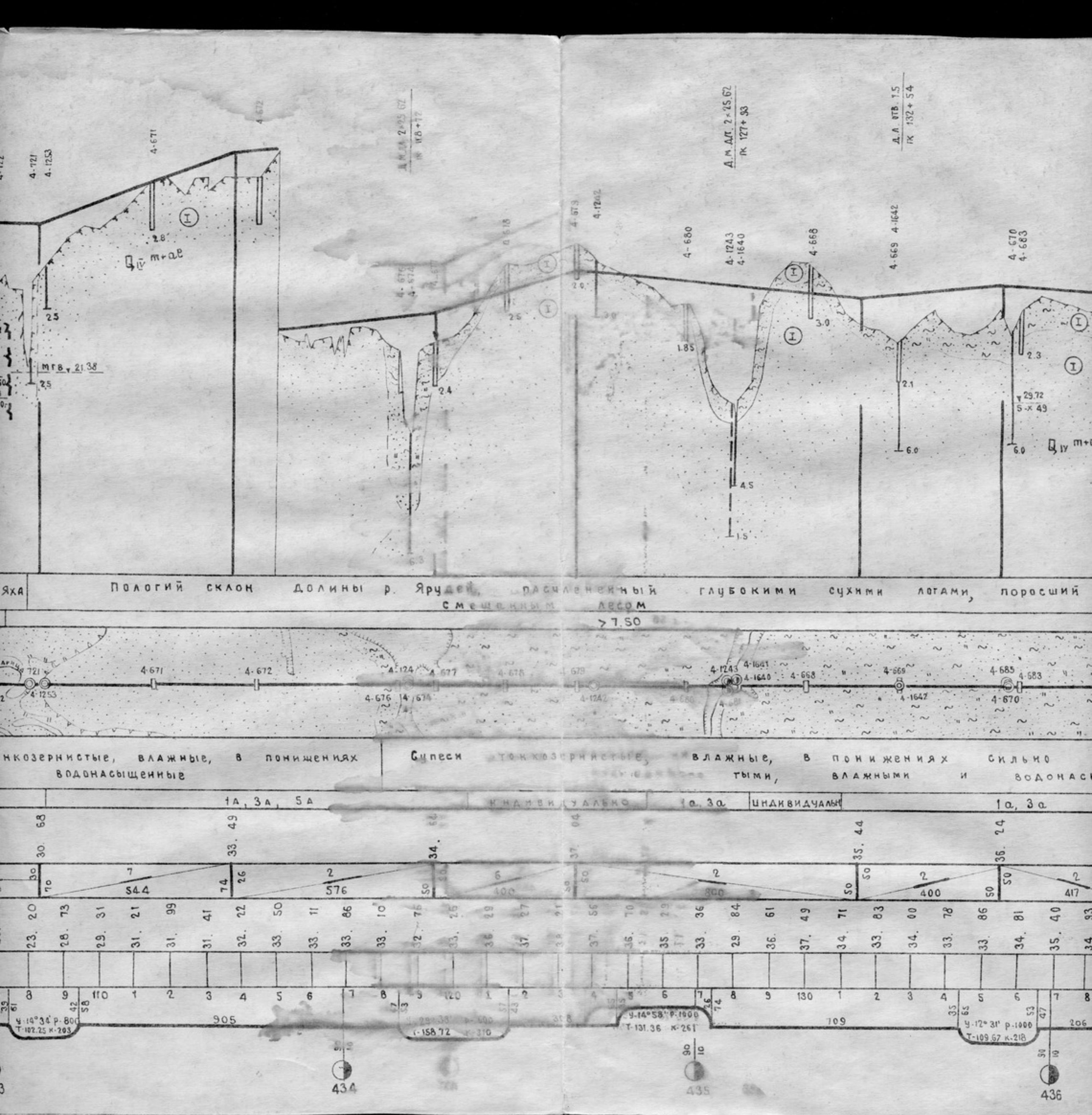

Яха
Пологий склон долины р. Ярудей, расчлененный глубокими сухими логами, поросший смешанным лесом
>7.50
нкозернистые, влажные, в понижениях водонасыщенные
Супеси токкозернистые, влажные, в понижениях сильно тыми, влажными и водонас
1а, 3а, 5а
индивидуально
1а, 3а
индивидуальн
1а, 3а

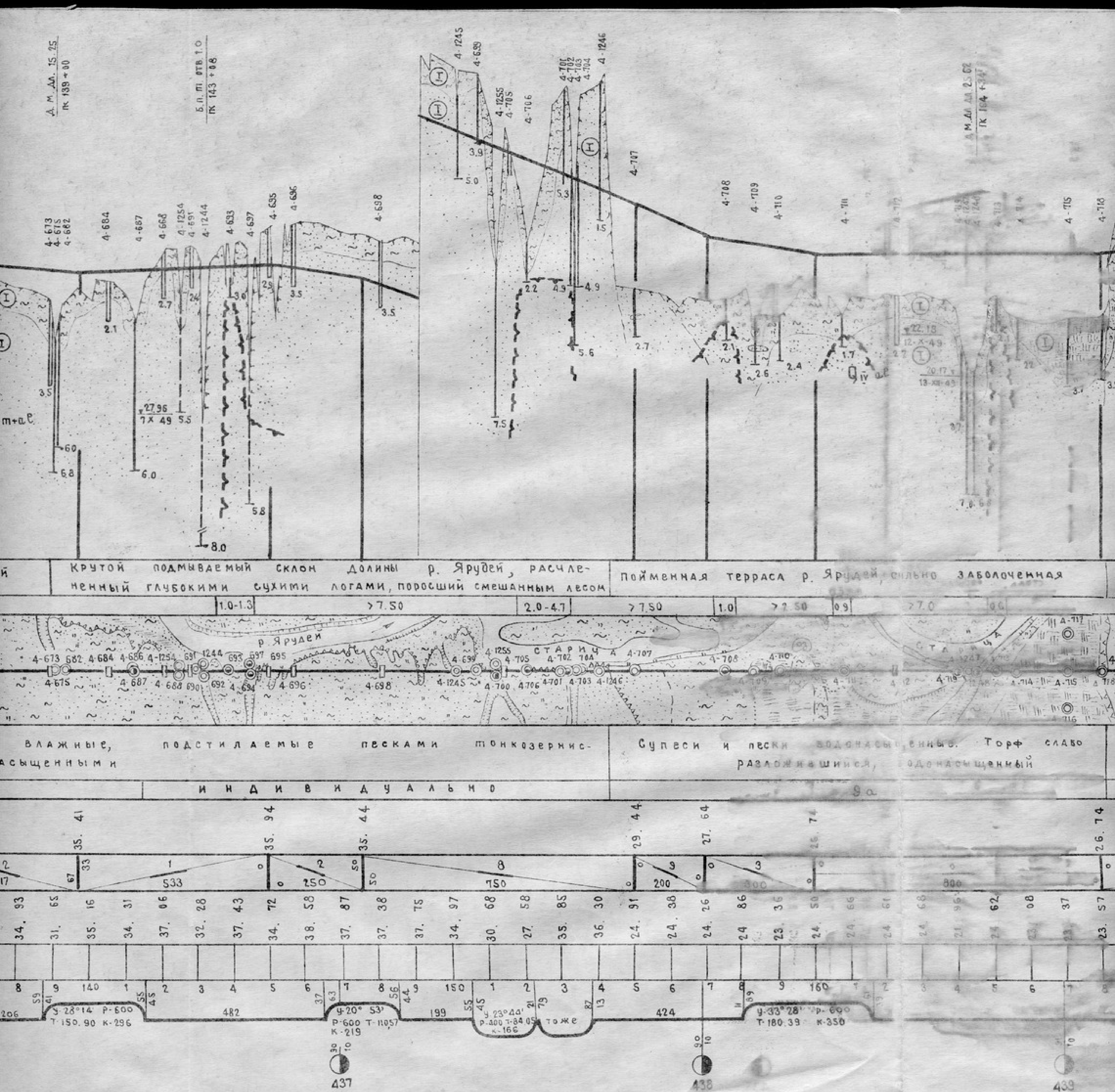

Б.п. m отв 1.0
пк 143 + 08
Крутой подмываемый склон долины р. Ярудей, расчлененный глубокими сухими логами, поросший смешанным лесом
Пойменная терраса р. Ярудей, сильно заболоченная
1.0-1.3
>7.50
2.0-4.7
>7.50
1.0
0.9
р. Ярудей
старица
влажные, подстилаемые песками тонкозернис-
асыщенными и
Супеси и пески водонасыщенные. Торф слабо разложившийся, водонасыщенный
индивидуально
9а
тоже
437
438
439

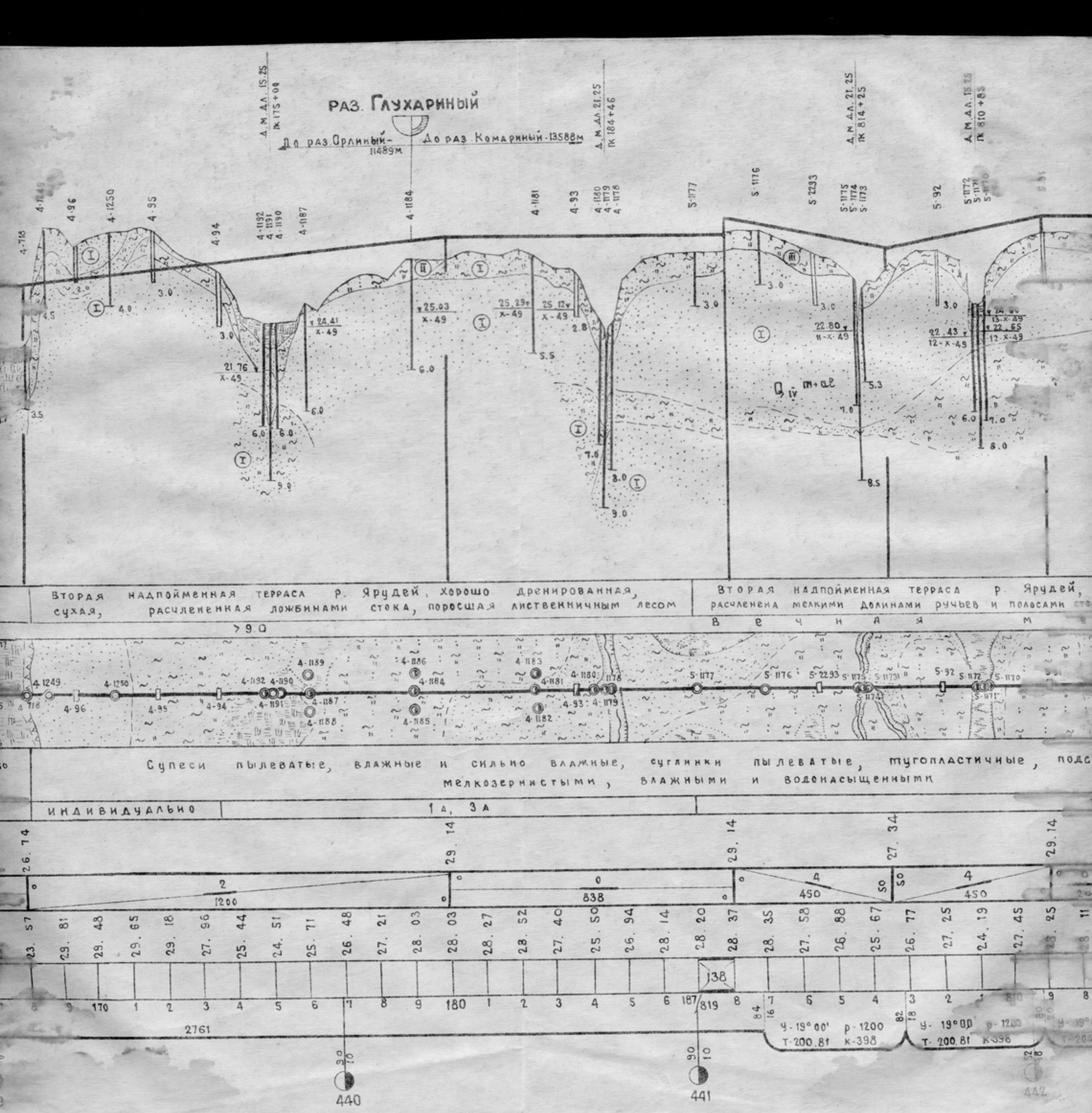
РАЗ. ГЛУХАРИНЫЙ
До раз. Орлиный - 11489м
До раз. Комариный - 13588м
А.М.АЛ. 15.25 ПК 175+00
А.М.АЛ. 21.25 ПК 184+46
А.М.АЛ. 21.25 ПК 814+25
А.М.АЛ. 15.25 ПК 810+85
Вторая надпойменная терраса р. Ярудей, хорошо дренированная, сухая, расчлененная ложбинами стока, поросшая лиственничным лесом
Вторая надпойменная терраса р. Ярудей, расчленена мелкими долинами ручьев и полосами сто
в е ч н а я м
>9.0
Супеси пылеватые, влажные и сильно влажные, суглинки пылеватые, тугопластичные, подс
мелкозернистыми, влажными и водонасыщенными
ИНДИВИДУАЛЬНО
1а, 3а
У-19°00' Р-1200 Т-200.81 К-398
У-19°00' Р-1200 Т-200.81 К-398
440
441
442

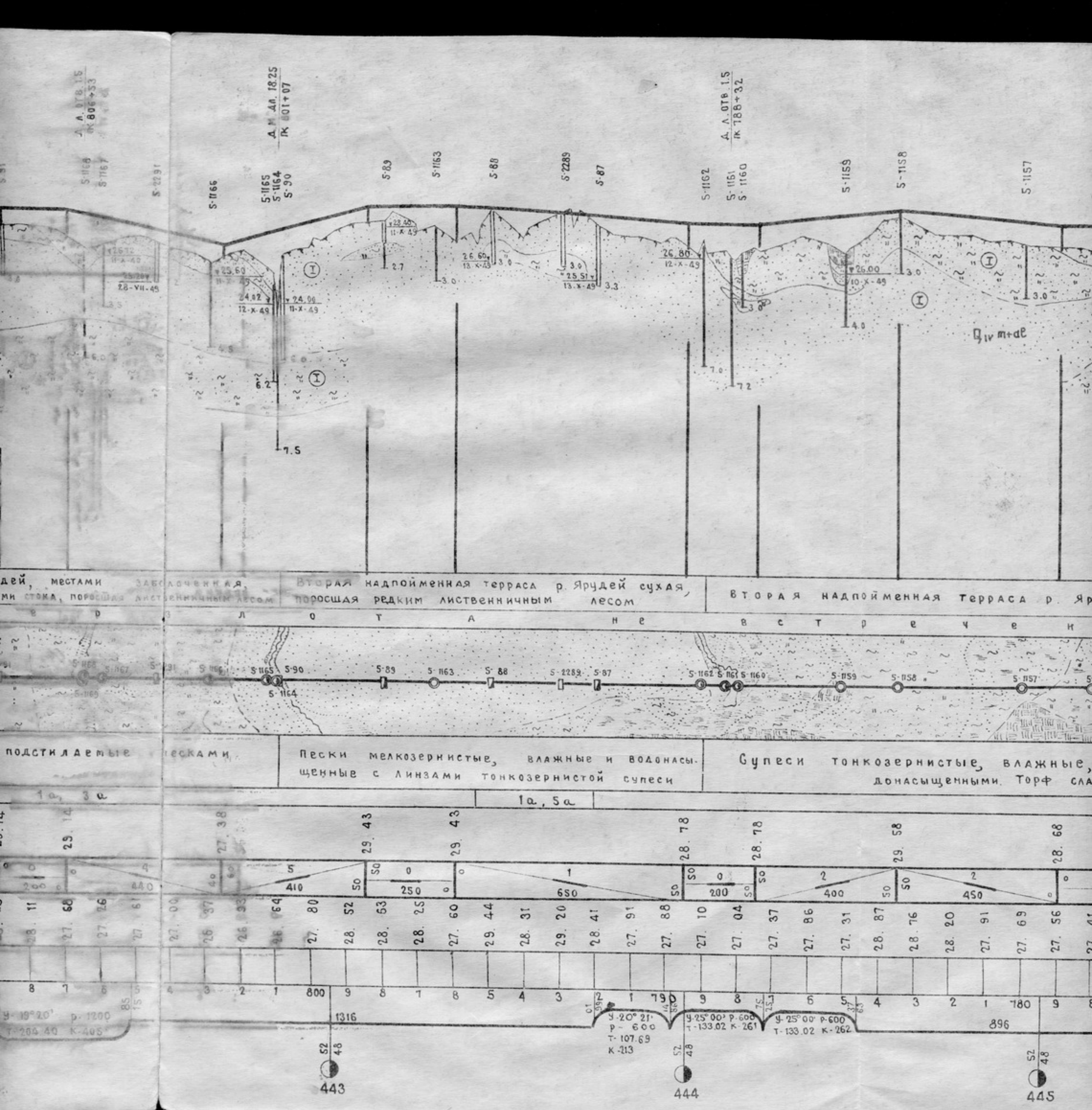

Д. Л. ОТВ. 1.5
ПК 806+53
Д. М. ДЛ. 18.25
ПК 801+07
Д. Л. ОТВ. 1.5
ПК 788+32
S-1168
S-1167
S-2291
S-1166
S-1165
S-1164
S-90
S-89
S-1163
S-88
S-2289
S-87
S-1162
S-1161
S-1160
S-1159
S-1158
S-1157
Q IV m+dl
дей, местами заболоченная,
ми стока, поросшая лиственничным лесом
Вторая надпойменная терраса р. Ярудей сухая,
поросшая редким лиственничным лесом
Вторая надпойменная терраса р. Яр
е р з л о т а н е в с т р е ч е н
подстилаемые песками
Пески мелкозернистые, влажные и водонасы-
щенные с линзами тонкозернистой супеси
Супеси тонкозернистые, влажные,
донасыщенными. Торф сла
1а, 3а
1а, 5а
443
444
445

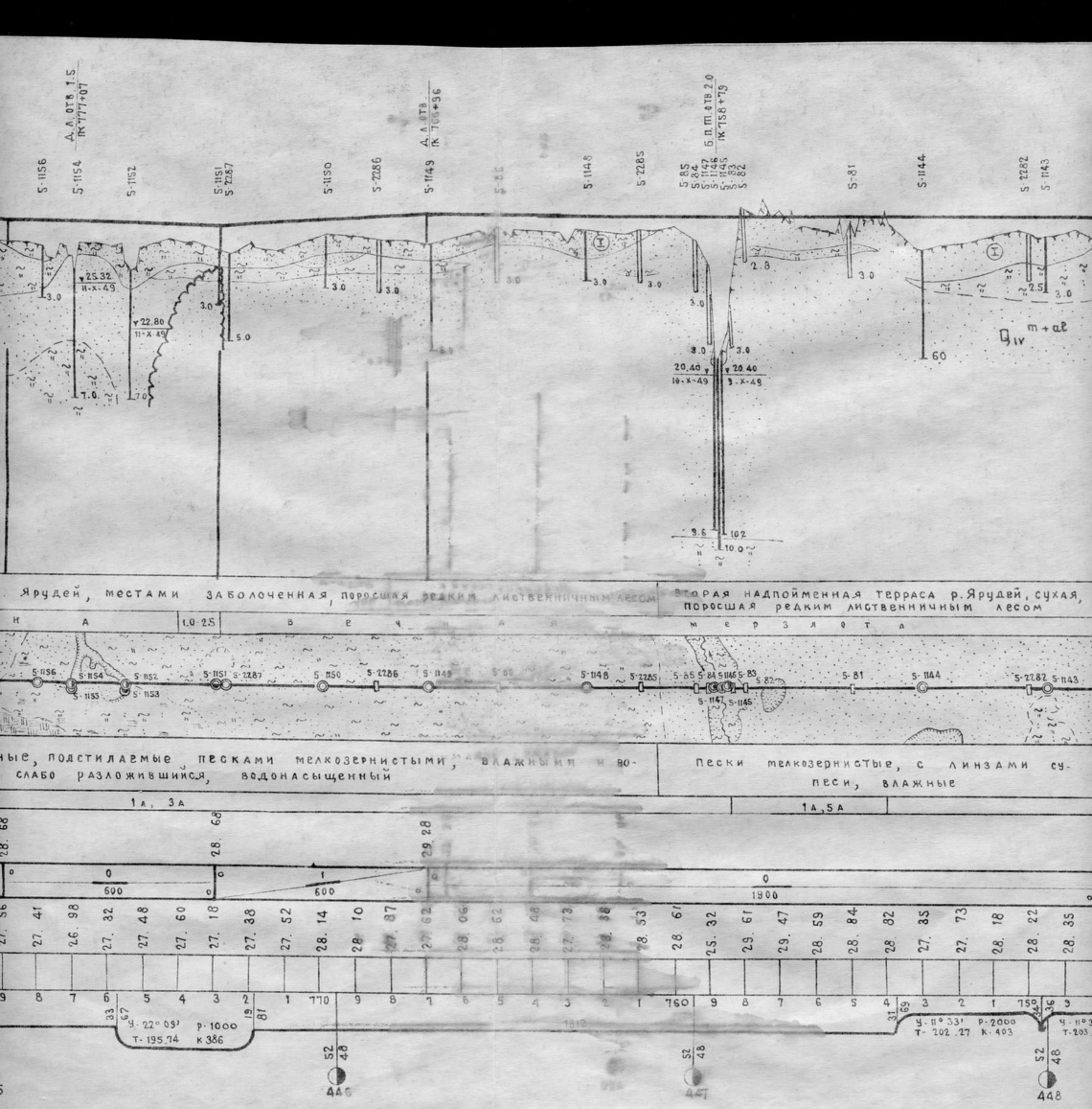
А.А. ОТВ. 1.5
ПК 777+07
А.А. ОТВ.
ПК 766+96
Б.П.М. ОТВ. 2.0
ПК 758+79
S-1156
S-1154
S-1152
S-1151
S-2287
S-1150
S-2286
S-1149
S-86
S-1148
S-2285
S-85
S-84
S-1147
S-1146
S-1145
S-83
S-82
S-81
S-1144
S-2282
S-1143
25.32
11-X-49
22.80
11-X-49
20.40
10-X-49
20.40
9-X-49
Q IV m + al
Ярудей, местами заболоченная, поросшая редким лиственничным лесом
Вторая надпойменная терраса р. Ярудей, сухая, поросшая редким лиственничным лесом
К А
1.0-2.5
В Е Ч Н А Я
М Е Р З Л О Т А
ные, подстилаемые песками мелкозернистыми, влажными и во-
слабо разложившийся, водонасыщенный
Пески мелкозернистые, с линзами су-
песи, влажные
1А, 3А
1А, 5А
У-22° 09' Р-1000
Т-195.74 К 386
У-11° 33' Р-2000
Т-202.27 К-403
446
447
448

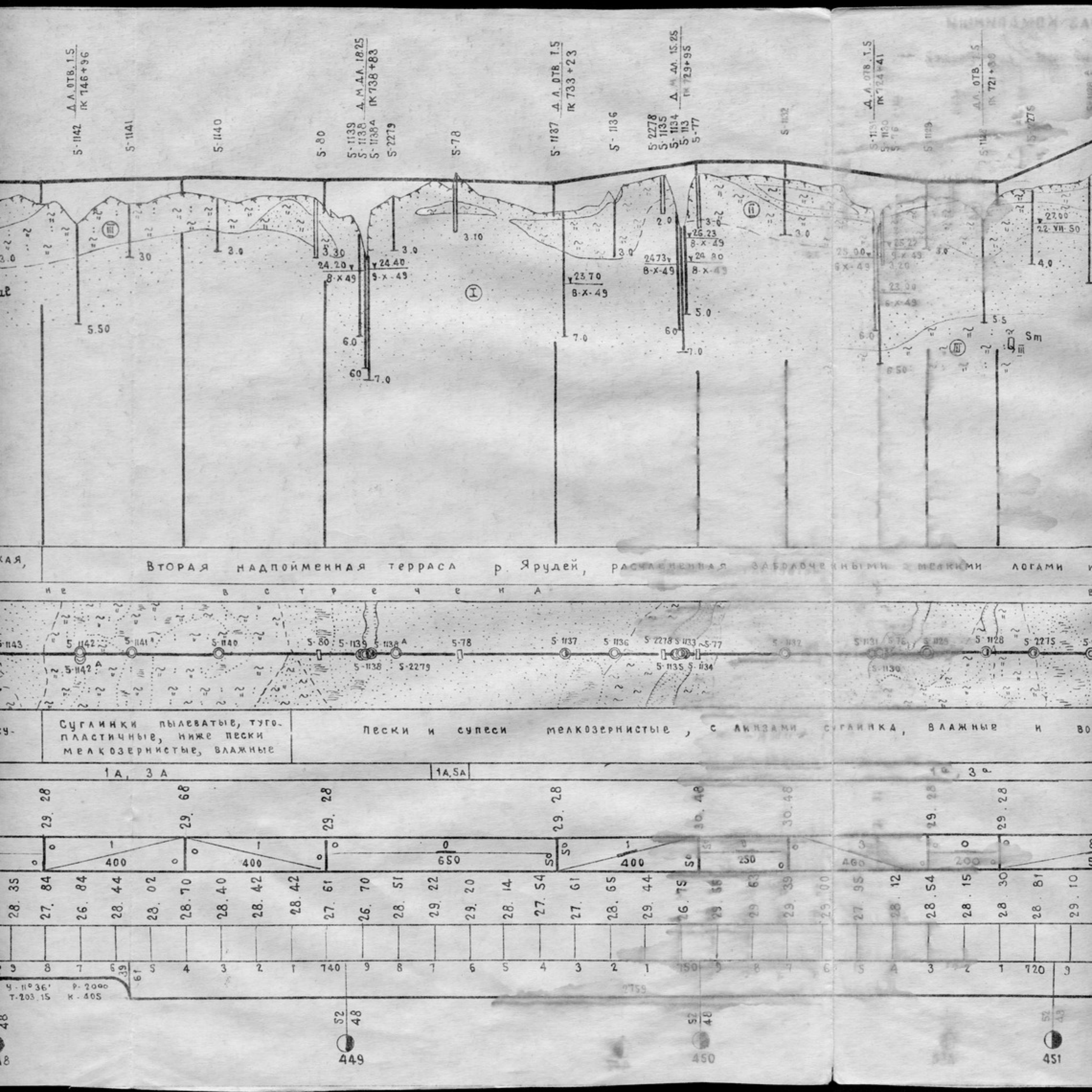
Вторая надпойменная терраса р. Ярудей, расчлененная заброшенными мелкими логами
не встречена
Суглинки пылеватые, тугопластичные, ниже пески мелкозернистые, влажные
Пески и супеси мелкозернистые, с линзами суглинка, влажные и во
1А, 3А
1А,5А
449
450
451

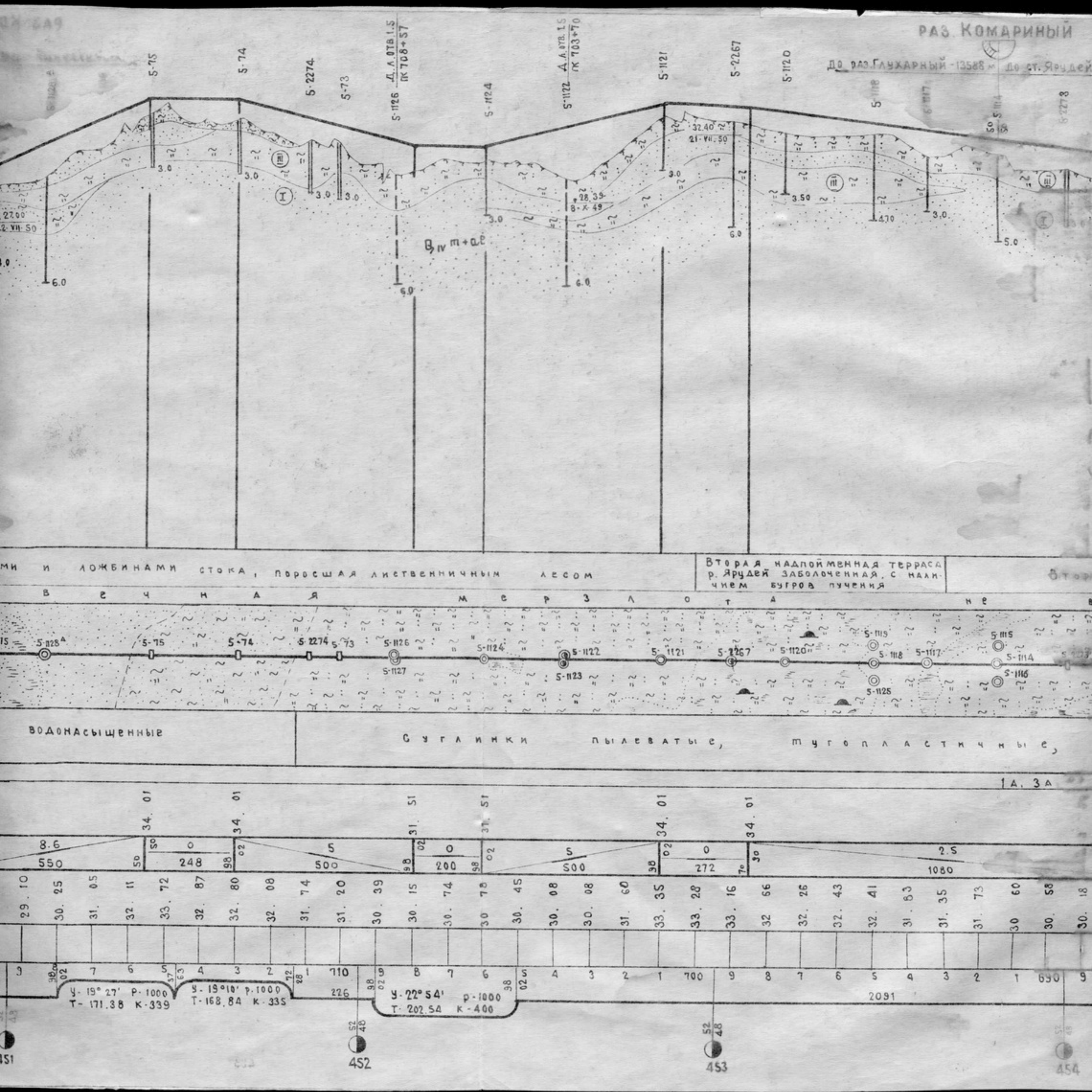

РАЗ. КОМАРИНЫЙ
До раз. Глухарный - 13588 м
До ст. Ярудей
5-75
5-74
5-2274
5-73
5-1126 Д.л. отв. 1.5 ПК 708+57
5-1124
5-1122 Д.л. отв. 1.5 ПК 703+70
5-1121
5-2267
5-1120
5-1118
5-1117
5-1114
5-2273
27.00
2-VII-50
32.40
21-VII-50
28.39
8-X-49
В IV m+al
ми и ложбинами стока, поросшая лиственничным лесом
Вторая надпойменная терраса р. Ярудей заболоченная, с наличием бугров пучения
Вторая
вечная мерзлота не
5-1128А
5-75
5-74
5-2274
5-73
5-1126
5-1127
5-1124
5-1122
5-1123
5-1121
5-2267
5-1120
5-1119
5-1118
5-1125
5-1117
5-1115
5-1114
5-1116
водонасыщенные
Суглинки пылеватые, тугопластичные,
1А. 3А
34.01
34.01
31.51
31.51
34.01
34.01
8.6
550
0
248
5
500
0
200
5
500
0
272
2.5
1080
29.10
30.25
31.05
32.11
33.72
32.87
32.80
32.08
31.74
31.20
30.39
30.15
30.74
30.78
30.45
30.08
30.08
31.60
33.35
33.28
33.16
32.66
32.26
32.43
32.41
31.83
31.35
31.73
30.60
30.58
30.18
У-19°27' Р-1000
Т-171.38 К-339
У-19°10' Р-1000
Т-168.84 К-335
У-22°54' Р-1000
Т-202.54 К-400
710
226
700
690
2091
451
452
453
454

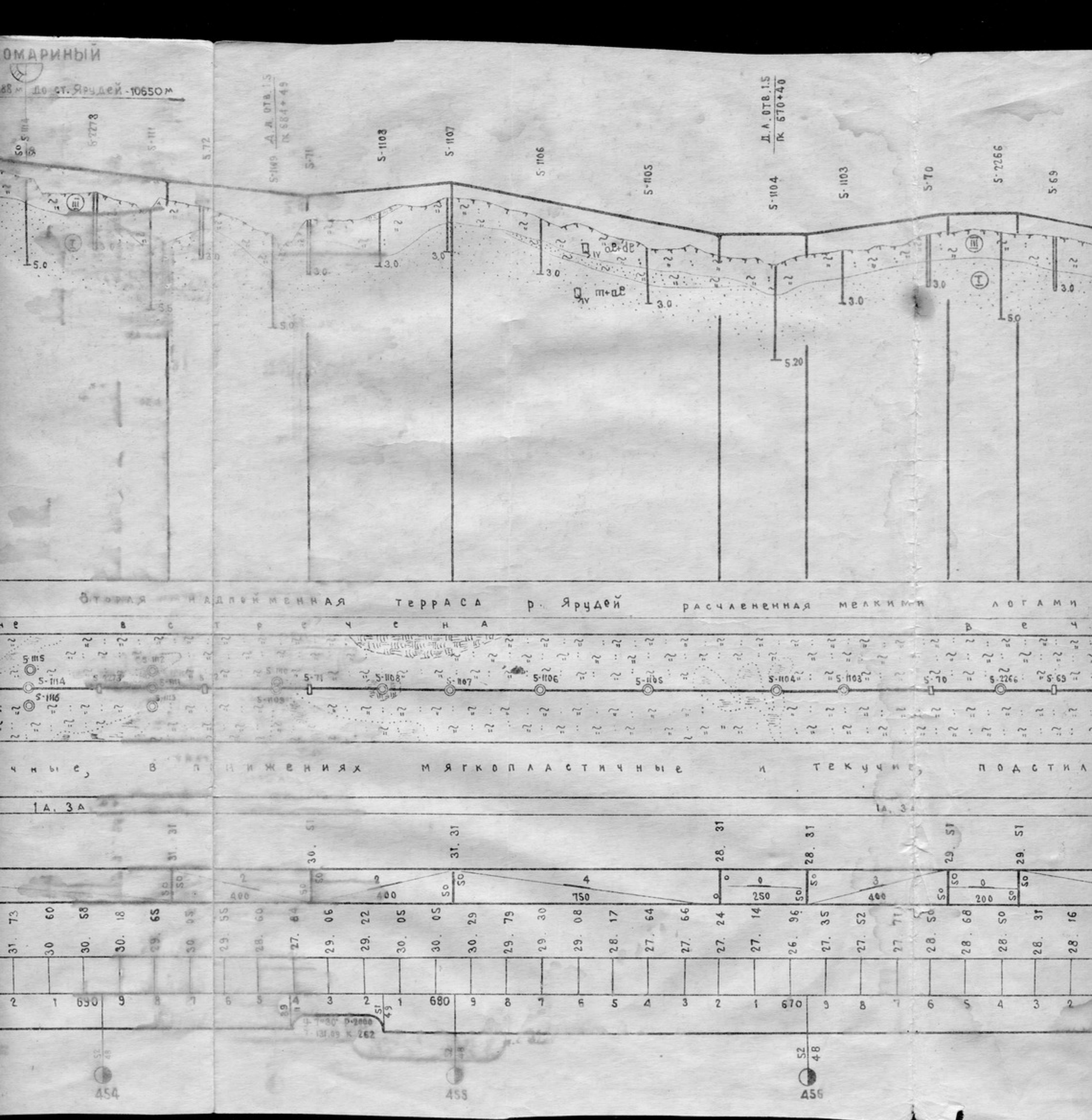

ОМАРИНЫЙ
88 м до ст. Ярудей - 10650 м
Д.Л. отв. 1.5 / пк 684+49
Д.Л. отв. 1.5 / пк 670+40
S-1114
S-2273
S-111
S-72
S-1109
S-71
S-1108
S-1107
S-1106
S-1105
S-1104
S-1103
S-70
S-2266
S-69
5.0
5.5
3.0
5.20
Вторая надпойменная терраса р. Ярудей расчлененная мелкими логами
не встречена
ве
чные, в понижениях мягкопластичные и текучие, подстил
1А, 3А
31.31
30.51
31.31
28.31
28.31
29.51
29.51
400
400
750
250
400
200
31.73
30.60
30.58
30.18
29.65
30.05
29.55
28.60
27.84
29.06
29.22
30.05
30.05
30.29
29.79
29.30
29.08
28.17
27.64
27.66
27.24
27.14
26.96
27.35
27.52
27.71
28.50
28.68
28.50
28.31
28.16
2 1 690 9 8 7 6 5 4 3 2 1 680 9 8 7 6 5 4 3 2 1 670 9 8 7 6 5 4 3 2
454
455
456

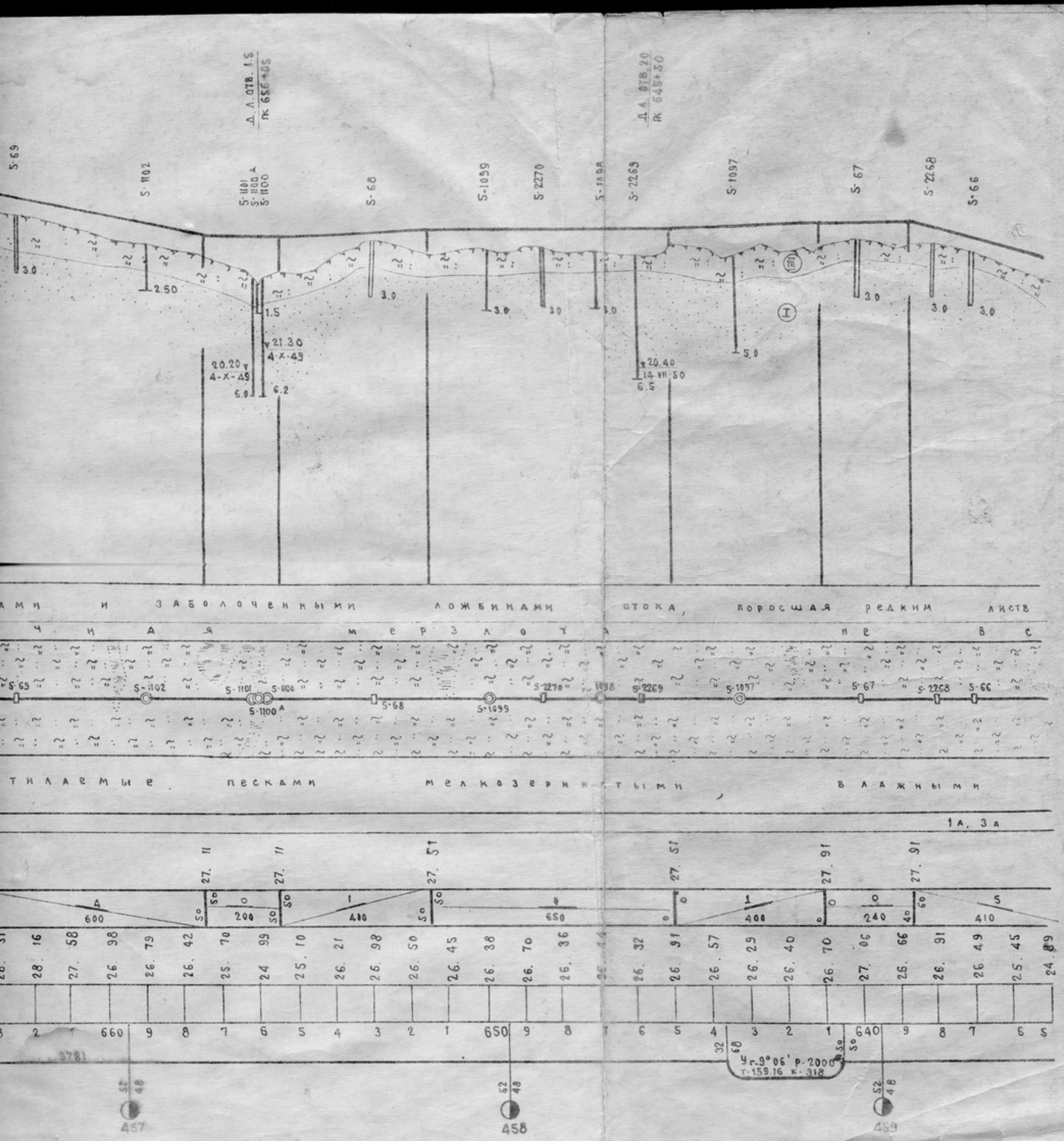
Д. А. ОТВ. 1.5
ПК 656+05
Д. А. ОТВ. 20
ПК 645+50
S-69
S-1102
S-1101
S-1100 А
S-1100
S-68
S-1099
S-2270
S-1098
S-2269
S-1097
S-67
S-2268
S-66
3.0
2.50
1.5
21.30
4-X-49
20.20
4-X-49
6.0
6.2
3.0
3.0
3.0
3.0
20.40
14-VII-50
6.5
5.0
3.0
3.0
3.0
ЛМИ И ЗАБОЛОЧЕННЫМИ ЛОЖБИНАМИ СТОКА, ПОРОСШАЯ РЕДКИМ ЛИСТВ
ЧНАЯ МЕРЗЛОТА НЕВС
ТИЛАЕМЫЕ ПЕСКАМИ МЕЛКОЗЕРНИСТЫМИ ВЛАЖНЫМИ
1А, 3А
27.11
27.11
27.51
27.51
27.91
27.91
600
200
410
650
400
240
410
28.16
27.58
26.98
26.79
26.42
25.70
24.99
25.10
26.21
26.98
26.50
26.45
26.38
26.70
26.36
26.32
26.91
26.57
26.29
26.40
26.70
27.06
26.66
26.91
26.49
25.45
24.89
660
650
640
3781
Уг.9°06' Р-2000
Г-159.16 К-318
457
458
459