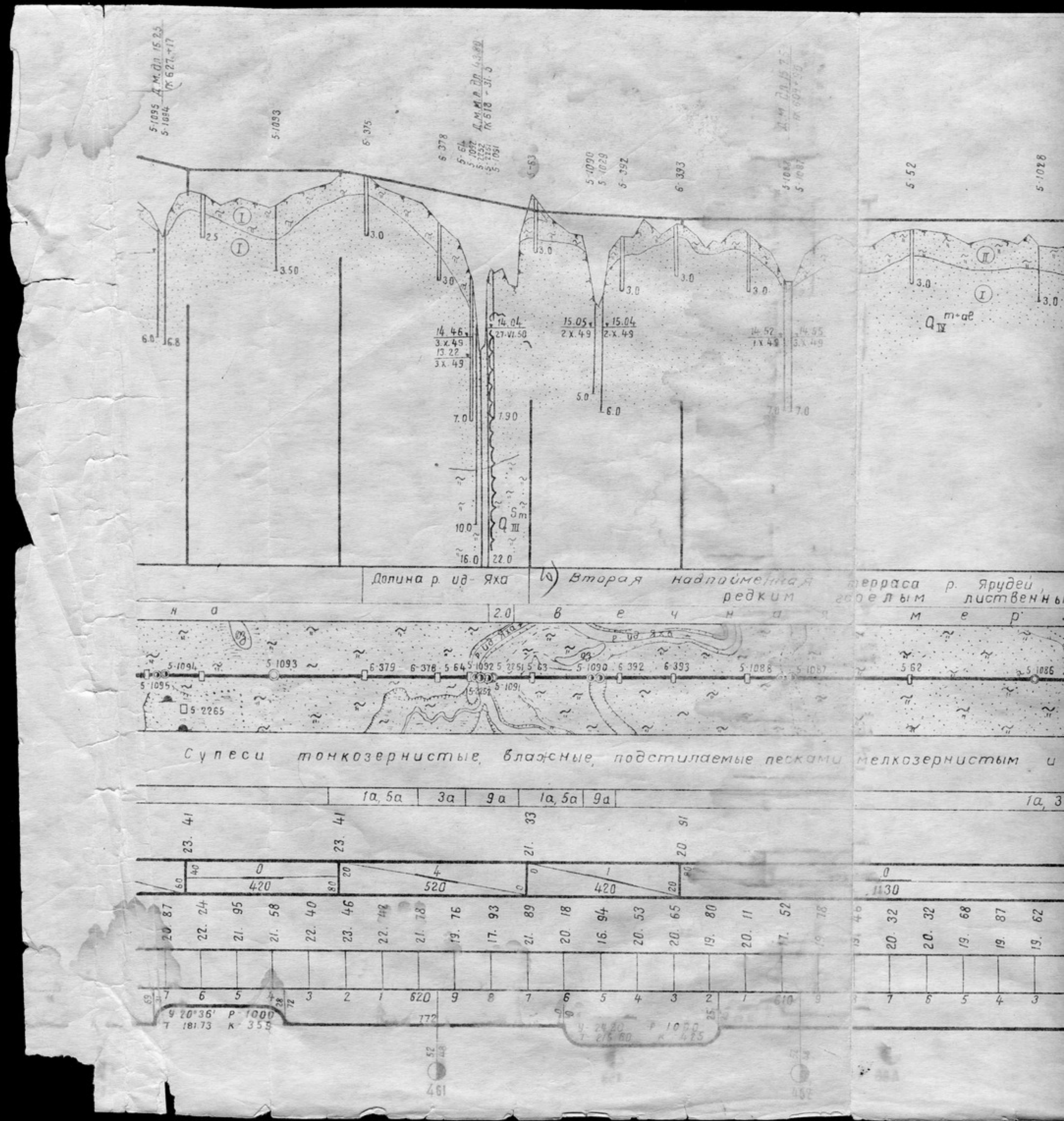
Долина р. ид-Яха
Вторая надпойменная терраса р. Ярудей, редким горелым лиственны
Супеси тонкозернистые, влажные, подстилаемые песками мелкозернистым и
1а, 5а
3а
9а
1а, 5а
9а
1а, 3
5-1095
5-1094
5-1093
6-375
6-378
5-64
5-1092
5-2252
5-2251
5-1091
5-63
5-1090
5-1029
5-392
6-393
5-1088
5-1087
5-52
5-1028
5-2265
5-1086
5-1094
5-1093
6-379
6-378
5-64
5-1092
5-2251
5-63
5-1090
6-392
6-393
5-1088
5-1087
5-62
5-1086
5-1095
5-2252
5-1091
14.46
3.X.49
13.22
3.X.49
14.04
27.VI.50
15.05
2.X.49
15.04
2.X.49
14.52
1.X.49
14.55
3.X.49
6.0
6.8
2.5
3.50
3.0
7.0
7.90
10.0
16.0
22.0
5.0
6.0
7.0
7.0
3.0
3.0
3.0
3.0
3.0
3.0
3.0
3.0
3.0
3.0
Q III
Q IV m+al
Sm
У 20°36' Р 1000
Т 181.73 К 359
У 24.20 Р 1000
Т 215.60 К 425
461
462

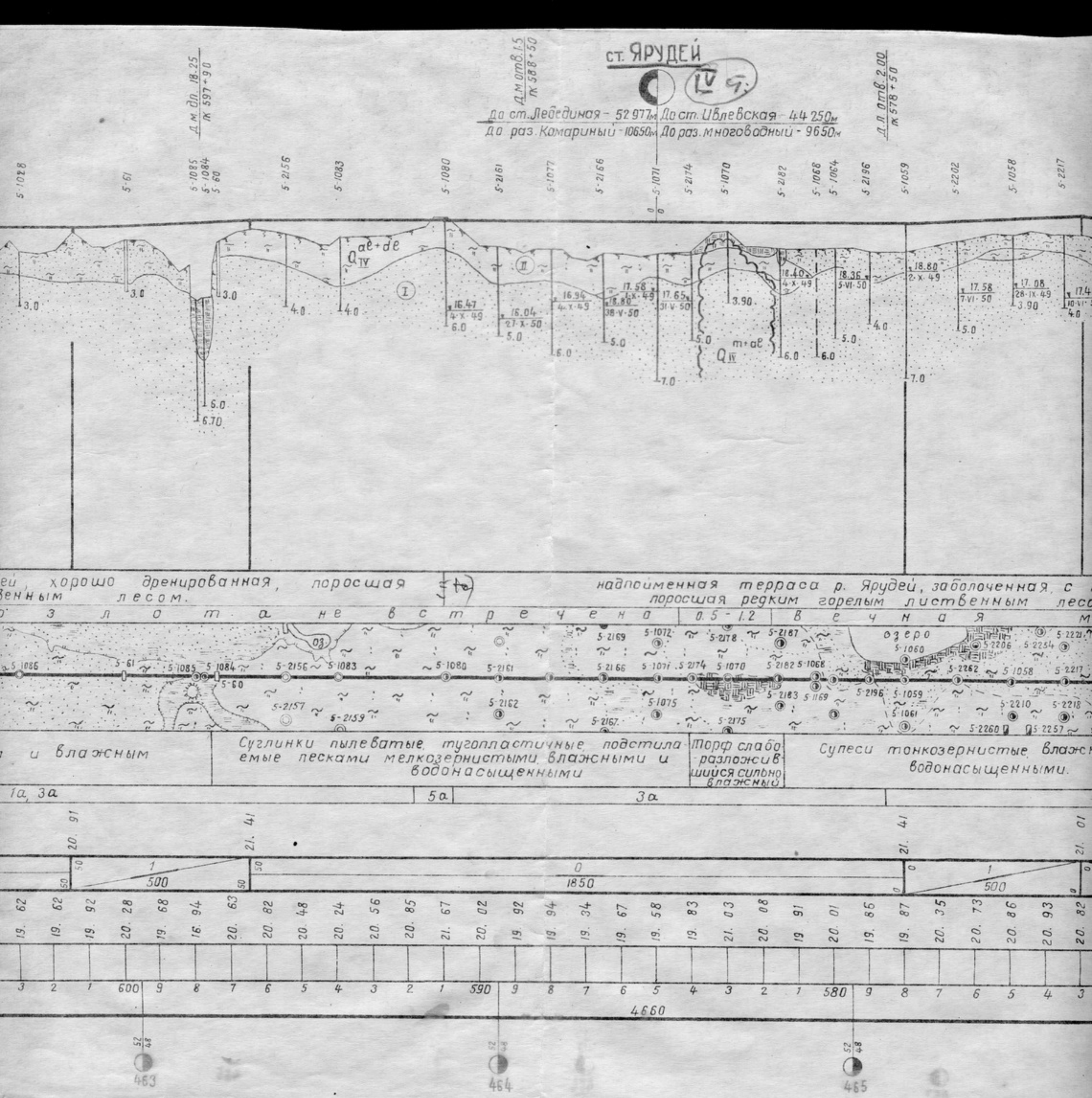

ст. ЯРУДЕЙ
IV 9
До ст. Лебединая - 52 977м
До ст. Ивлевская - 44 250м
До раз. Комариный - 10650м
До раз. многоводный - 9650м
Д.м. дл. 18.25 / пк 597+90
Д.м. отв. 1.5 / пк 588+50
Д.л. отв. 2.00 / пк 578+50
5-1028
5-61
5-1085
5-1084
5-60
5-2156
5-1083
5-1080
5-2161
5-1077
5-2166
5-1071
5-2174
5-1070
5-2182
5-1068
5-1064
5-2196
5-1059
5-2202
5-1058
5-2217
Q IV ae+de
Q IV m+ae
16.47 / 4·X·49
16.04 / 27·X·50
16.94 / 4·X·49
17.58 / 1·X·49
18.80 / 38·V·50
17.65 / 31·V·50
18.40 / 4·X·49
18.36 / 5·VI·50
18.80 / 2·X·49
17.58 / 7·VI·50
17.08 / 28·IX·49
3.0
4.0
6.0
6.70
5.0
7.0
3.90
ей, хорошо дренированная, поросшая
венным лесом.
надпойменная терраса р. Ярудей, заболоченная, с
поросшая редким горелым лиственным лес
з л о т а не в с т р е ч е н а
0.5 - 1.2
в е ч н а я
озеро
оз.
5-1086
5-61
5-1085
5-1084
5-60
5-2156
5-1083
5-1080
5-2161
5-2166
5-1071
5-2174
5-1070
5-2182
5-1068
5-1060
5-2206
5-2254
5-2262
5-1058
5-2217
5-2157
5-2159
5-2162
5-2167
5-1075
5-2175
5-2183
5-1169
5-2196
5-1059
5-1061
5-2210
5-2218
5-2260
5-2257
и влажным
Суглинки пылеватые, тугопластичные, подстилаемые песками мелкозернистыми, влажными и водонасыщенными
Торф слабо-разложившийся сильно влажный
Супеси тонкозернистые, влажн
водонасыщенными.
1а, 3а
5а
3а
20.91
21.41
21.41
21.01
1 / 500
0 / 1850
1 / 500
19.62
19.62
19.92
20.28
19.68
16.94
20.63
20.82
20.48
20.24
20.56
20.85
21.67
20.02
19.92
19.94
19.34
19.67
19.58
19.83
21.03
20.08
19.91
20.01
19.86
19.87
20.35
20.73
20.86
20.93
20.82
3 2 1 600 9 8 7 6 5 4 3 2 1 590 9 8 7 6 5 4 3 2 1 580 9 8 7 6 5 4 3
4660
463
464
465

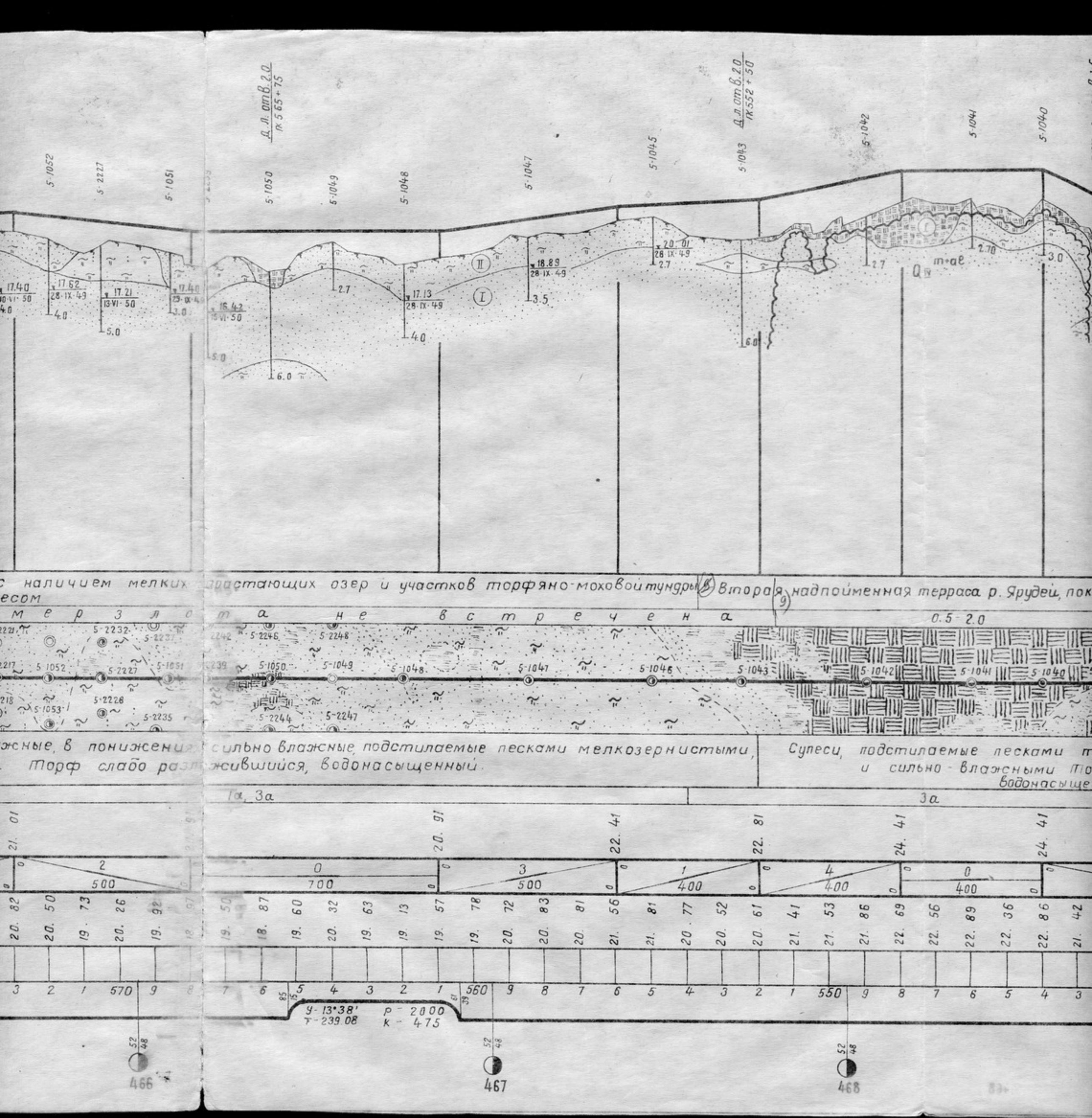

Д.л. отв. 2.0 / 1К 565+75
Д.л. отв. 2.0 / 1К 552+50
5-1052
5-2227
5-1051
5-1050
5-1049
5-1048
5-1047
5-1045
5-1043
5-1042
5-1041
5-1040
17.40
17.62
28·IX·49
17.21
13·VI·50
17.40
16.42
15·VI·50
17.13
28·IX·49
18.89
28·IX·49
20.01
28·IX·49
Q IV m+al
с наличием мелких
растающих озер и участков торфяно-моховой тундры
Вторая надпойменная терраса р. Ярудей, пок
есом
м е р з л о т а н е в с т р е ч е н а
0.5-2.0
5-2232
5-2237
5-2246
5-2248
5-1052
5-2227
5-1051
5-1050
5-1049
5-1048
5-1047
5-1046
5-1043
5-1042
5-1041
5-1040
5-1053
5-2228
5-2235
5-2244
5-2247
жные, в понижения
сильно влажные, подстилаемые песками мелкозернистыми,
Торф слабо разложившийся, водонасыщенный.
Супеси, подстилаемые песками т
и сильно-влажными То
водонасыще
1а, 3а
3а
21.01
20.91
22.41
22.81
24.41
24.41
2
500
0
700
3
500
1
400
4
400
0
400
20.82
20.50
19.73
20.26
19.92
19.50
18.87
19.60
20.32
19.63
19.13
19.57
19.78
20.72
20.83
20.81
21.56
21.81
20.77
20.52
20.61
21.41
21.53
21.86
22.69
22.56
22.89
22.36
22.86
21.42
3 2 1 570 9 8 7 6 5 4 3 2 1 560 9 8 7 6 5 4 3 2 1 550 9 8 7 6 5 4 3
У-13°38'
Т-239.08
Р-2000
К-475
466
467
468



окрытая торфяно-моховой тундрой.

(8) Вторая надпойменная терраса р. Ярудей, расчлененная логами и долинами ничным лесом

не встречено | 0.6-1.0 | 4.5 | 0.6 | не встречена | 0.8-1.5 | Вечная мерзлота не

р. Ярудей

5-1039 5-1038 5-1037 5-1036 5-1035 5-1034 5-1033 5-59 5-1032 5-58 5-1029 5-1028 5-1026 5-1025 5-1024 5-57

5-1031 5-1030 5-1027

тонко и мелкозернистыми, влажными
орф слабо разложившийся,
енный

Пески мелкозернистые влажные и водонасыщенные. Торф слабо разлож

3а | 3а, 5а | 3а | 1а, 3а

19.46 | 18.26 | 18.26 | 17.46 | 19.06

9 / 550 | 3 / 400 | 0 / 600 | 2 / 400 | 4 / 400 | 0 / 1150

50 | 50 | 50 | 50 | 50 | 50 | 50

20.60 | 19.84 | 17.77 | 17.83 | 17.53 | 17.49 | 17.50 | 16.62 | 16.42 | 17.34 | 17.29 | 17.31 | 17.19 | 17.20 | 16.88 | 17.27 | 12.67 | 14.70 | 17.19 | 17.32 | 17.52 | 17.97 | 18.05 | 17.15 | 17.22 | 17.24 | 17.34 | 17.19 | 17.84

2 1 540 9 8 7 6 5 4 3 2 1 530 9 8 7 6 5 4 3 2 1 520 9 8 7 6 5 4 3 2

5038

52 48 469 | 52 48 470 | 52 48 471

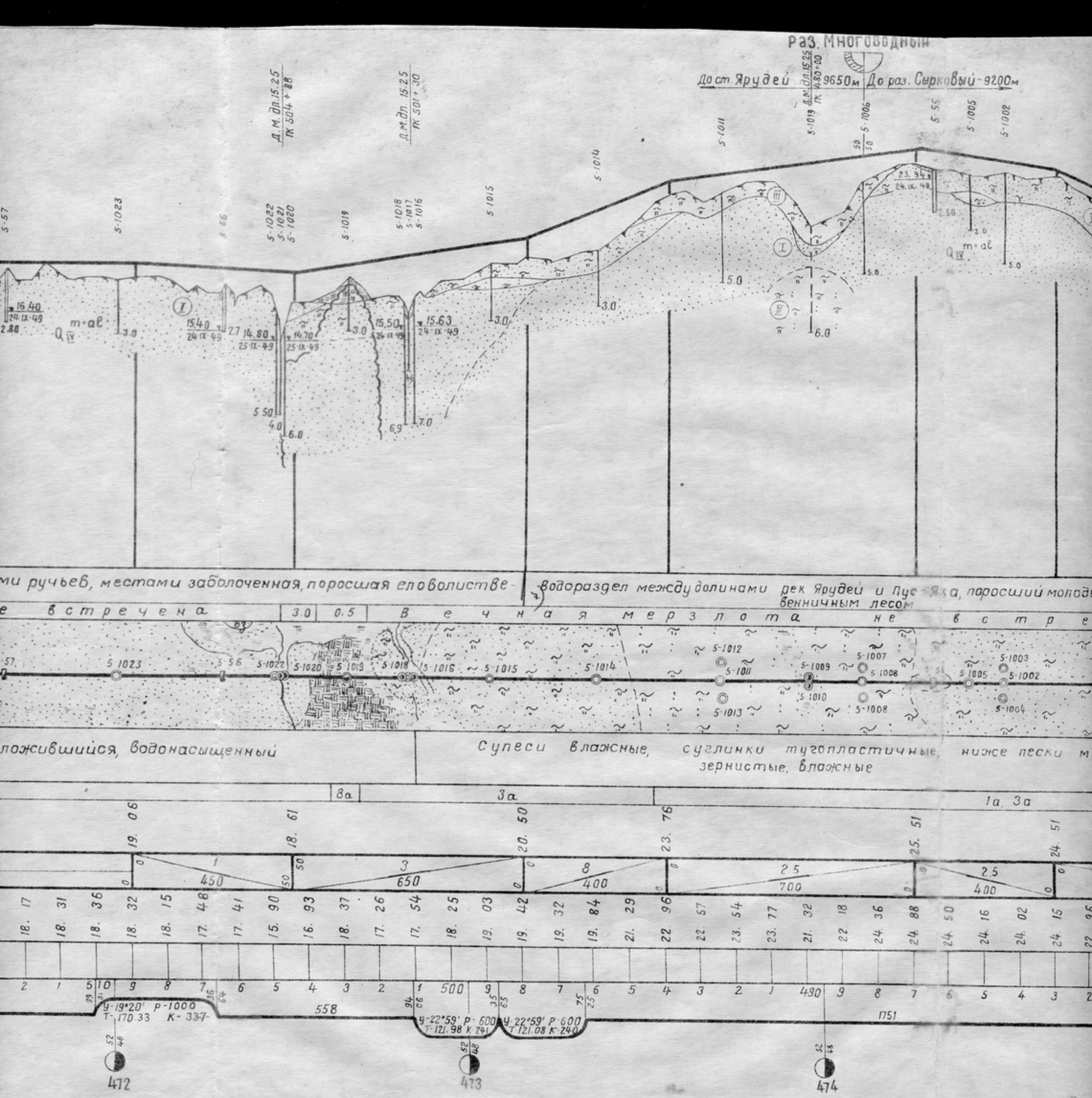
Раз. Многоводный
До ст. Ярудей 9650м
До раз. Сырковый - 9200м
Д.М. дп. 15.25 ПК 504+88
Д.М. дп. 15.25 ПК 501+30
Д.М. дп. 15.25 ПК 480+00
16.40 24.IX.49
15.40 24.IX.49
14.80 25.IX.49
14.70 25.IX.49
15.50 24.IX.49
15.63 24.IX.49
23.94 24.IX.49
m+al
ми ручьев, местами заболоченная, поросшая елоболисте-
водораздел между долинами рек Ярудей и Пус-Яха, поросший молод
венничным лесом
е встречена
3.0
0.5
Вечная мерзлота не встре
ложившийся, водонасыщенный
Супеси влажные, суглинки тугопластичные, ниже пески м
зернистые, влажные
8а
3а
1а 3а
У-19°20' Р-1000
Т-170.33 К-337
558
У-22°59' Р-600
Т-121.98 К-241
У-22°59' Р-600
Т-121.08 К-240
1751
472
473
474

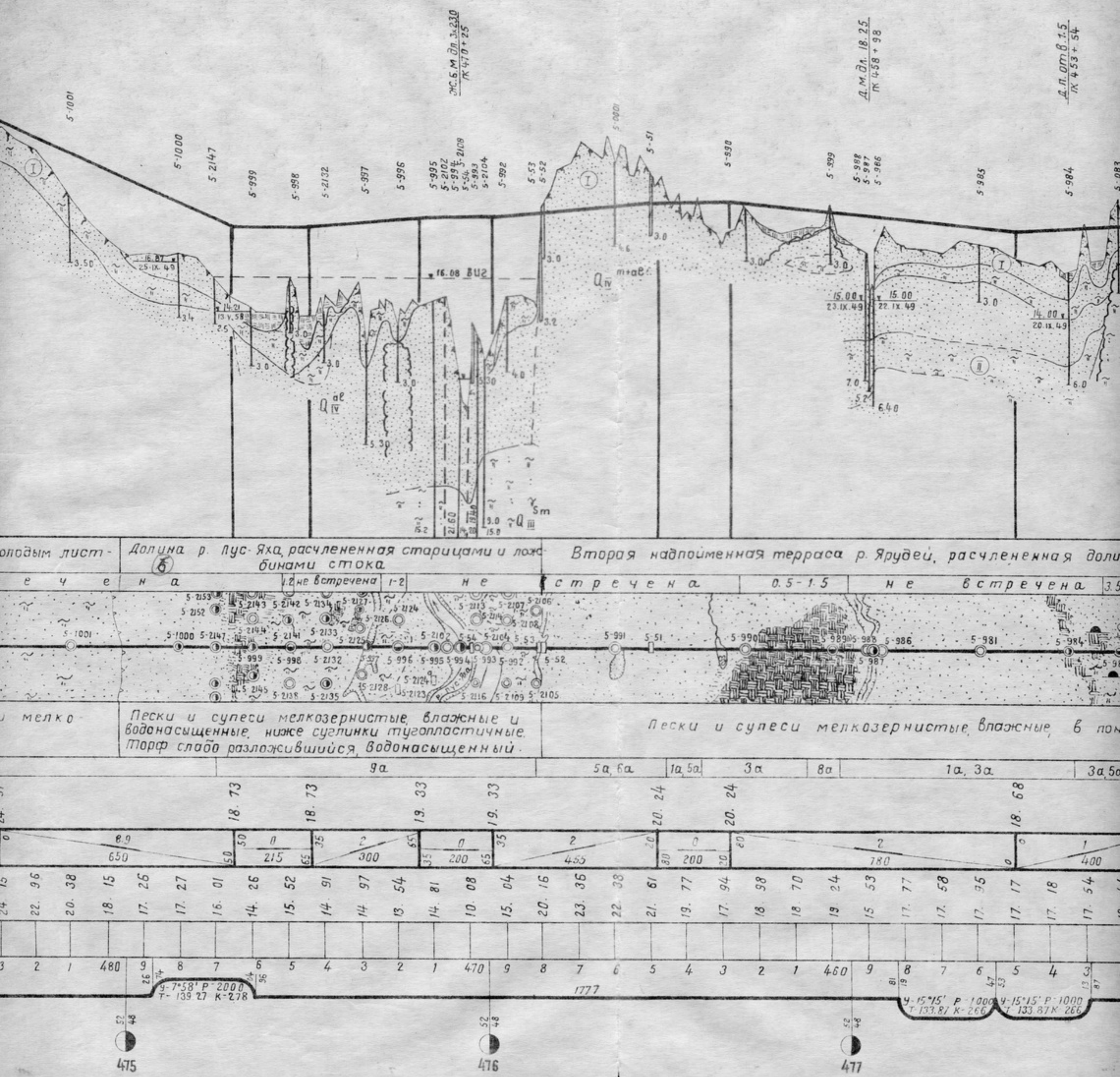

Ж.б.М дл. 3х230
ПК 470+25
Д.М.дл. 18.25
ПК 458+98
Д.П.отв. 1.5
ПК 453+54
16.08 ВИЗ
Долина р. Пус-Яха, расчлененная старицами и ложбинами стока
Вторая надпойменная терраса р. Ярудей, расчлененная доли
не встречена
не встречена
0.5-1.5
не встречена
Пески и супеси мелкозернистые, влажные и водонасыщенные, ниже суглинки тугопластичные. Торф слабо разложившийся, водонасыщенный.
Пески и супеси мелкозернистые, влажные, в пон
9а
5а, 6а
1а, 5а
3а
8а
1а, 3а
3а, 5а
1777
475
476
477

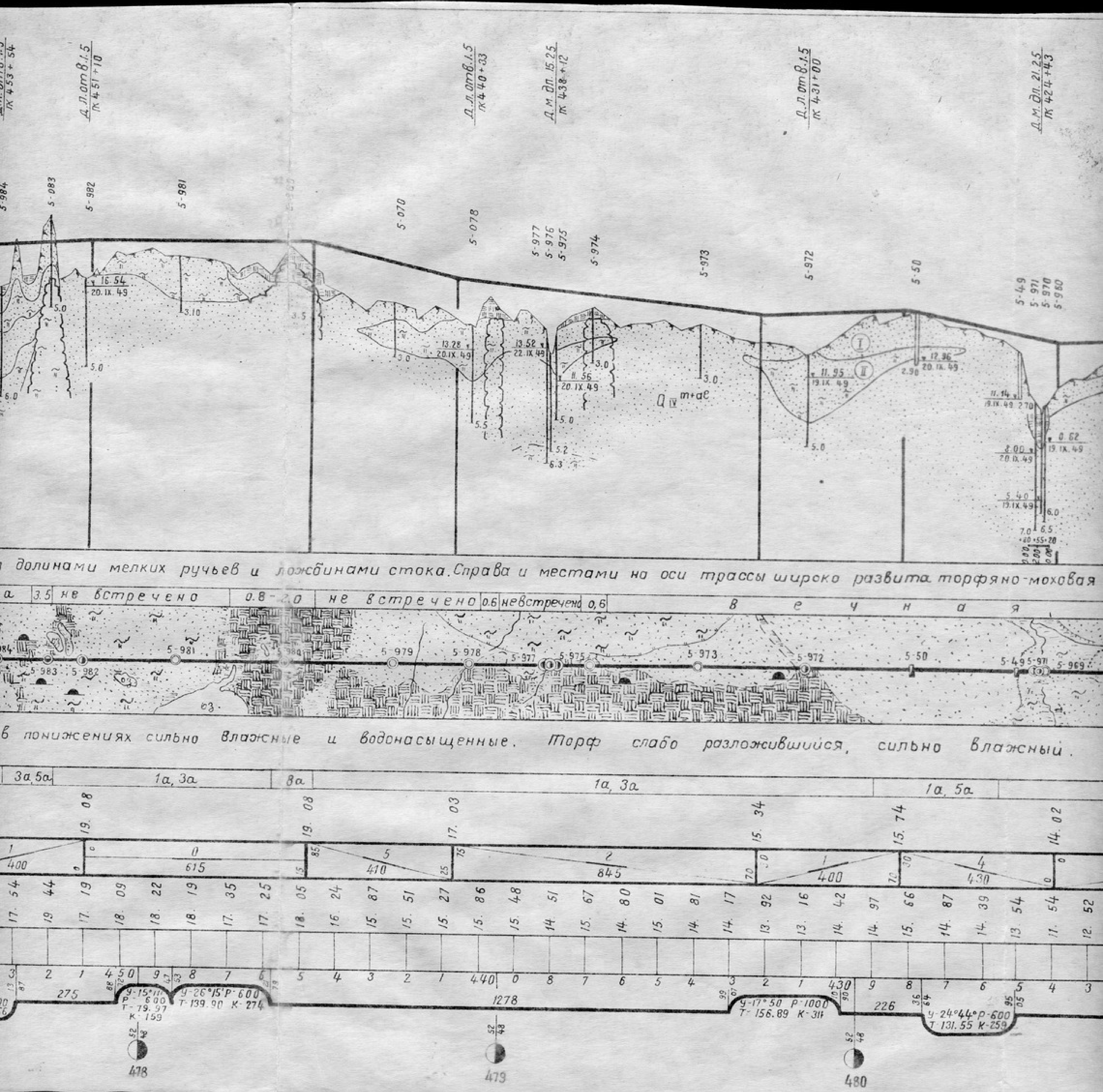
Д.л.отв.1.5 / пк 451+10
Д.л.отв.1.5 / пк 440+33
Д.м.дп.15.25 / пк 438+12
Д.л.отв.1.5 / пк 431+00
Д.м.дп.21.25 / пк 424+43
пк 453+54
5-984
5-983
5-982
5-981
5-070
5-078
5-977
5-976
5-975
5-974
5-973
5-972
5-50
5-49
5-971
5-970
5-960
16.54 / 20.IX.49
13.28 / 20.IX.49
13.52 / 22.IX.49
11.56 / 20.IX.49
11.95 / 19.IX.49
12.96 / 20.IX.49
11.14 / 19.IX.49
0.62 / 19.IX.49
8.00 / 20.IX.49
5.40 / 19.IX.49
Q_{IV}^{m+ae}
долинами мелких ручьев и ложбинами стока. Справа и местами на оси трассы широко развита торфяно-моховая
а | 3.5 | не встречено | 0.8-2.0 | не встречено | 0.6 | невстречено | 0,6 | вечная
оз.
в понижениях сильно влажные и водонасыщенные. Торф слабо разложившийся, сильно влажный.
3а, 5а | 1а, 3а | 8а | 1а, 3а | 1а, 5а
19.08
19.08
17.03
15.34
15.74
14.02
1 / 400
0 / 615
5 / 410
2 / 845
1 / 400
4 / 430
17.54 | 19.44 | 17.19 | 18.09 | 18.22 | 18.19 | 17.35 | 17.25 | 18.05 | 16.24 | 15.87 | 15.51 | 15.27 | 15.86 | 15.48 | 14.51 | 15.67 | 14.80 | 15.01 | 14.81 | 14.17 | 13.92 | 13.16 | 14.42 | 14.97 | 15.66 | 14.87 | 14.39 | 13.54 | 11.54 | 12.52
3 2 1 450 9 8 7 6 5 4 3 2 1 440 0 8 7 6 5 4 3 2 1 430 9 8 7 6 5 4 3
275
У-15°11' Р-600 Т-79.97 К-159
У-26°15' Р-600 Т-139.90 К-274
1278
У-17°50 Р-1000 Т-156.89 К-311
226
У-24°44° Р-600 Т-131.55 К-259
478
479
480

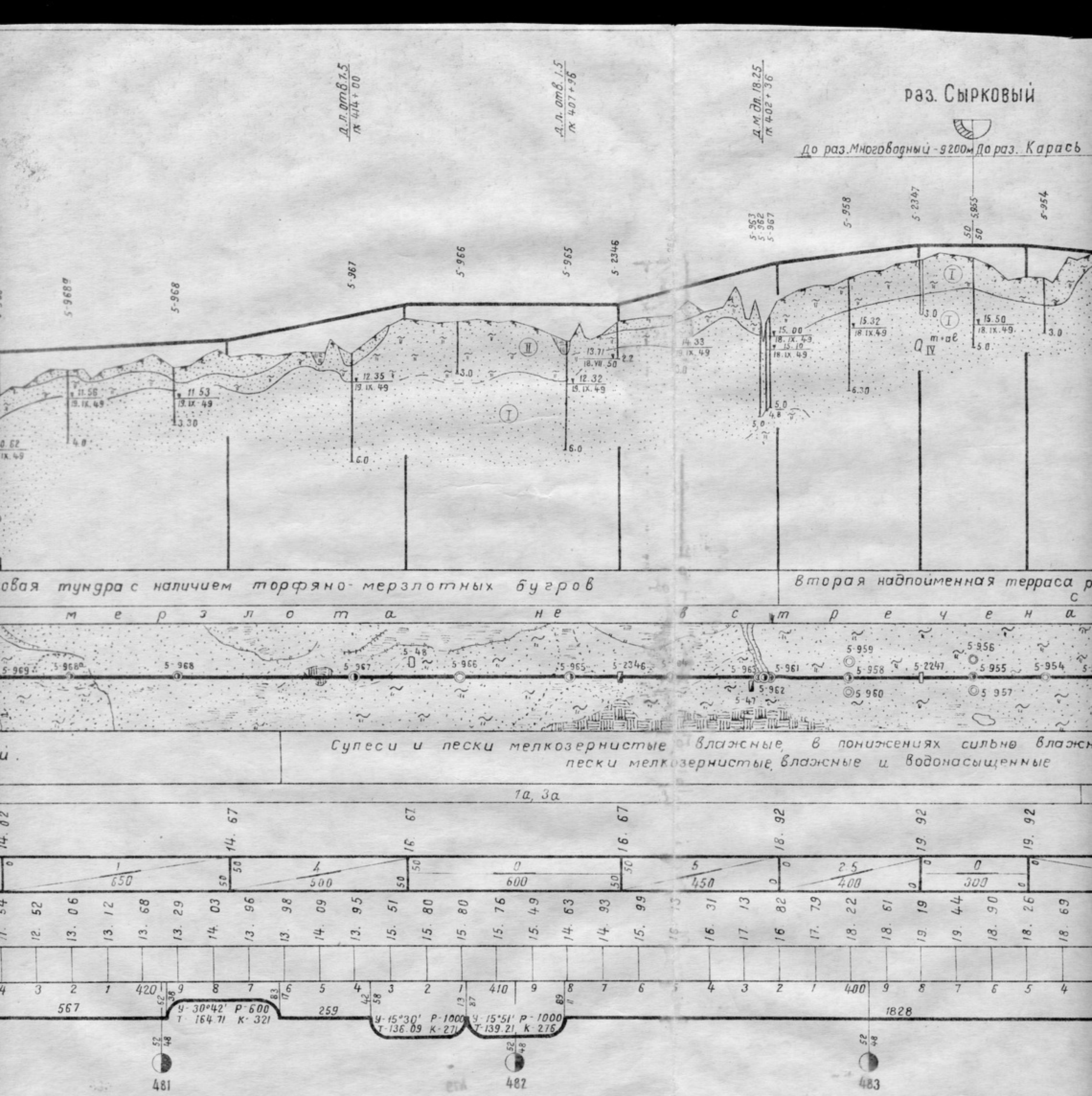
раз. Сырковый
До раз. Многоводный - 9200м
До раз. Карась
Д.л. отв. 7.5 / пк 414+00
Д.л. отв. 1.5 / пк 407+96
Д.м. дл. 18.25 / пк 402+36
5-968а
5-968
5-967
5-966
5-965
5-2346
5-963
5-962
5-967
5-958
5-2347
5-955
5-954
11.56 19.IX.49
11.53 19.IX.49
12.35 19.IX.49
12.32 19.IX.49
13.71 18.VII.50
14.33 19.IX.49
15.00 18.IX.49
15.10 18.IX.49
15.32 18.IX.49
15.50 18.IX.49
Q_{IV}^{m+ae}
овая тундра с наличием торфяно-мерзлотных бугров
Вторая надпойменная терраса р
мерзлота не встречена
5-969
5-968а
5-968
5-48
5-967
5-966
5-965
5-2346
5-963
5-961
5-962
5-47
5-959
5-958
5-960
5-2247
5-956
5-955
5-957
5-954
и.
Супеси и пески мелкозернистые влажные, в понижениях сильно влажн
пески мелкозернистые влажные и водонасыщенные
1а, 3а
14.02
14.67
16.67
16.67
18.92
19.92
19.92
1/650
4/500
0/600
5/450
2.5/400
0/300
567
259
1828
У-30°42' Р-600 Т-164.71 К-321
У-15°30' Р-1000 Т-136.09 К-271
У-15°51' Р-1000 Т-139.21 К-276
481
482
483

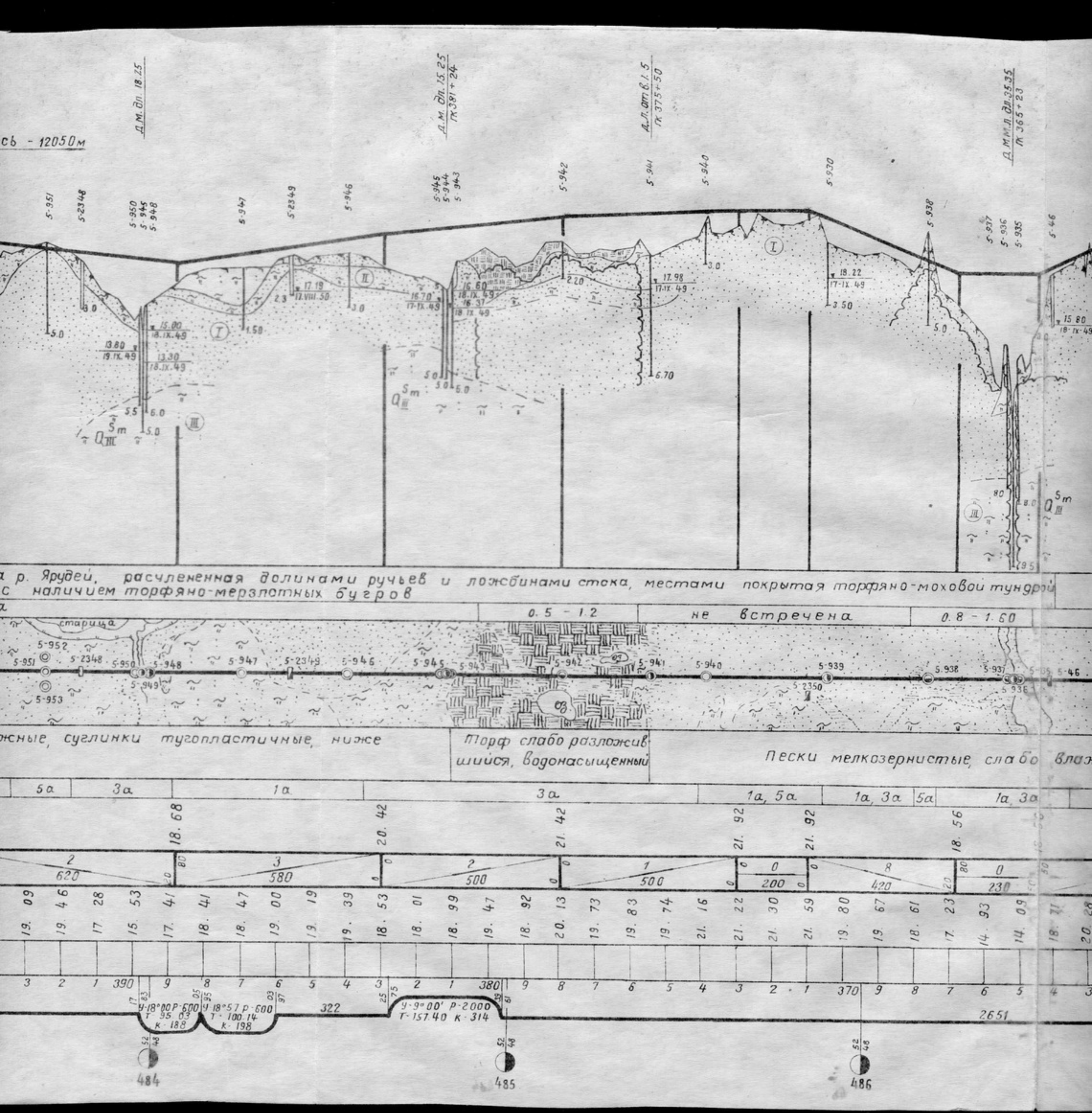

сь - 12050м
д.м. дл. 18.25
д.м. дл. 15.25 / ГК 381+24
д.л. от в.1.5 / ГК 375+50
д.м.м.л. дл. 35.35 / ГК 365+23
5-951
5-2348
5-950
5-945
5-948
5-947
5-2349
5-946
5-945
5-944
5-943
5-942
5-941
5-940
5-930
5-938
5-937
5-936
5-935
5-46
15.00 / 18.IX.49
13.80 / 19.IX.49
13.30 / 18.IX.49
17.19 / 17.VIII.50
16.70 / 17.IX.49
16.60 / 18.IX.49
16.37 / 18.IX.49
17.98 / 17.IX.49
18.22 / 17.IX.49
15.80 / 18.IX.49
а р. Ярудей, расчлененная долинами ручьев и ложбинами стока, местами покрытая торфяно-моховой тундрой
с наличием торфяно-мерзлотных бугров
0.5 - 1.2
не встречена
0.8 - 1.60
старица
5-952
5-953
5-949
5-2350
жные, суглинки тугопластичные, ниже
Торф слабо разложившийся, водонасыщенный
Пески мелкозернистые, слабо влаж
5а
3а
1а
3а
1а, 5а
1а, 3а
5а
1а, 3а
18.68
20.42
21.42
21.92
21.92
18.56
620
580
500
500
200
420
230
19.09
19.46
17.28
15.53
17.41
18.41
18.47
19.00
19.19
19.39
18.53
18.01
18.99
19.47
18.92
20.13
19.73
19.83
19.74
21.16
21.22
21.30
21.59
19.80
19.67
18.61
17.23
14.93
14.09
18.71
20.28
У-18°00 Р-600 Т-95.03 К-188
У-18°57 Р-600 Т-100.14 К-198
У-9°00' Р-2000 Т-157.40 К-314
322
2651
484
485
486

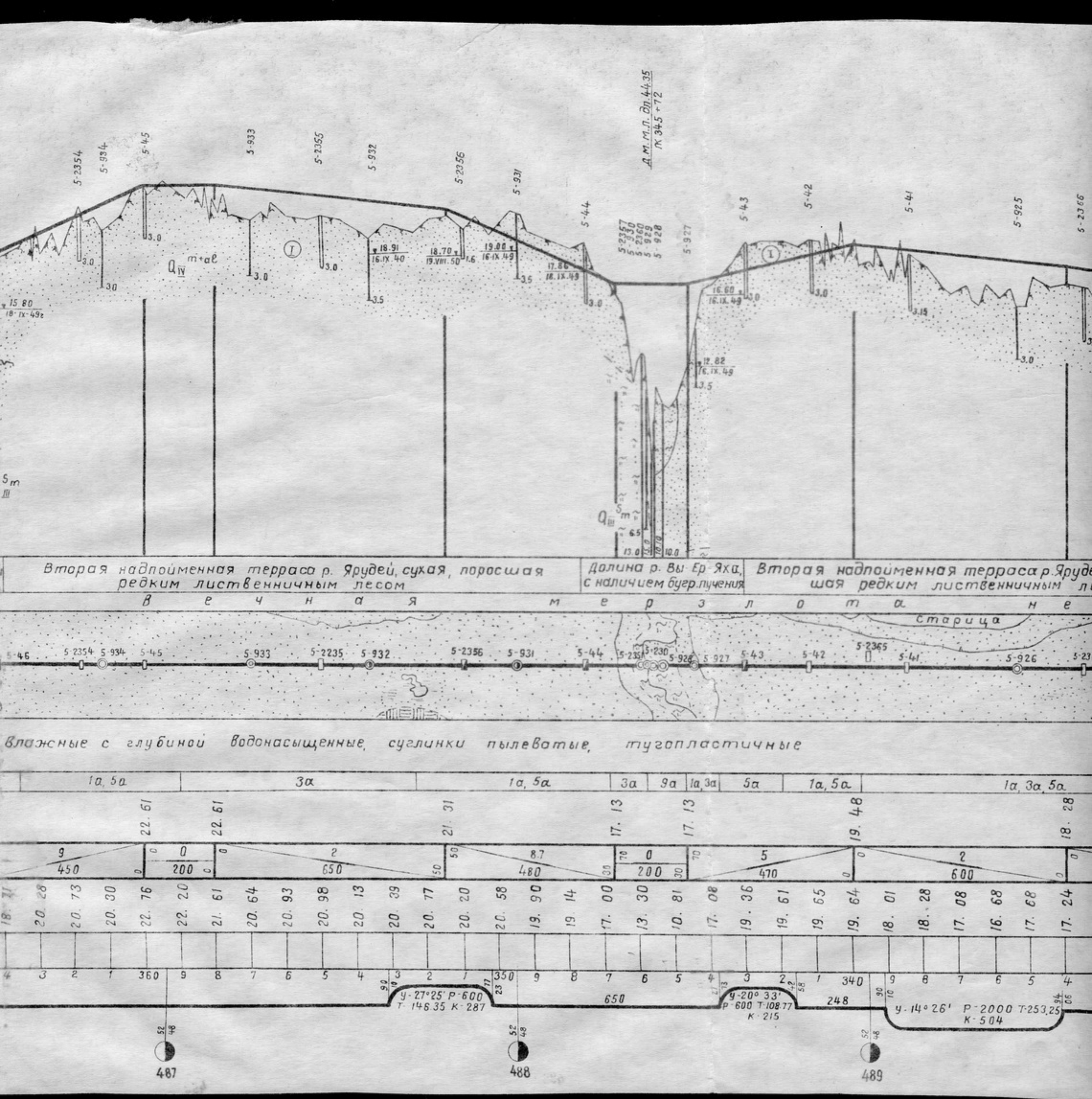

Д.М.М.Л. дл. 44.35
ПК 345+72
5-2354
5-934
5-45
5-933
5-2355
5-932
5-2356
5-931
5-44
5-2357
5-930
5-2360
5-929
5-928
5-927
5-43
5-42
5-41
5-925
5-2366
Q IV m+al
Q III Sm
Вторая надпойменная терраса р. Ярудей, сухая, поросшая редким лиственничным лесом
Долина р. Вы-Ер-Яха, с наличием бугр. пучения
Вторая надпойменная терраса р. Яруде шая редким лиственничным л
в е ч н а я м е р з л о т а н е
Старица
5-46
5-2354
5-934
5-45
5-933
5-2235
5-932
5-2356
5-931
5-44
5-2351
5-230
5-928
5-927
5-43
5-42
5-2365
5-41
5-926
влажные с глубиной водонасыщенные, суглинки пылеватые, тугопластичные
1а, 5а
3а
1а, 5а
3а
9а
1а, 3а
5а
1а, 5а
1а, 3а, 5а
22.61
22.61
21.31
17.13
17.13
19.48
18.28
9
450
0
200
2
650
8.7
480
0
200
5
470
2
600
18.71
20.28
20.73
20.30
22.76
22.20
21.61
20.64
20.93
20.98
20.13
20.39
20.77
20.20
20.58
19.90
19.14
17.00
13.30
10.81
17.08
19.36
19.61
19.65
19.64
18.01
18.28
17.08
16.68
17.68
17.24
360
350
340
У-27°25' Р-600
Т-146.35 К-287
650
У-20° 33'
Р-600 Т-108.77
К-215
248
У-14°26' Р-2000 Т-253,25
К-504
487
488
489

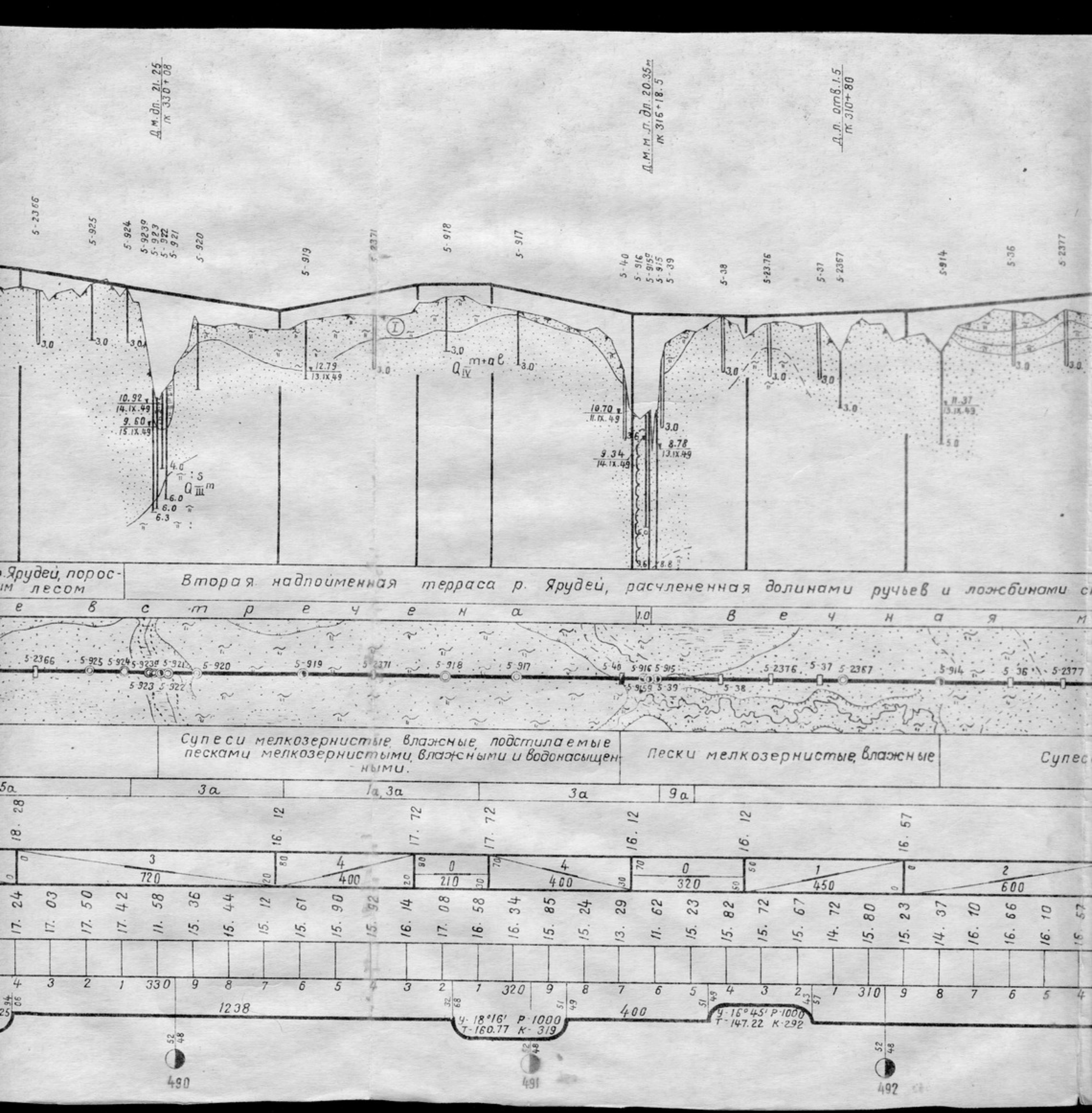
Д.м.дл. 21.25 / пк 330+08
Д.м.п.дл. 20.35м / пк 316+18.5
Д.п. отв. 1.5 / пк 310+80
5-2366
5-925
5-924
5-923 9
5-922
5-921
5-920
5-919
5-2371
5-918
5-917
5-40
5-916
5-915 9
5-915
5-39
5-38
5-23.76
5-37
5-2367
5-914
5-36
5-2377
12.79 / 13.IX.49
10.92 / 14.IX.49
9.60 / 15.IX.49
10.70 / 11.IX.49
9.34 / 14.IX.49
8.78 / 13.IX.49
11.37 / 13.IX.49
Ярудей, порос-им лесом
Вторая надпойменная терраса р. Ярудей, расчлененная долинами ручьев и ложбинами с
е в с т р е ч е н а
в е ч н а я м
Супеси мелкозернистые, влажные, подстилаемые песками мелкозернистыми, влажными и водонасыщенными.
Пески мелкозернистые, влажные
Супес
5а
3а
1а, 3а
3а
9а
18.28
16.12
17.72
17.72
16.12
16.12
16.57
720
400
210
400
320
450
600
1238
400
У-18°16' Р-1000 Т-160.77 К-319
У-16°45' Р-1000 Т-147.22 К-292
490
491
492

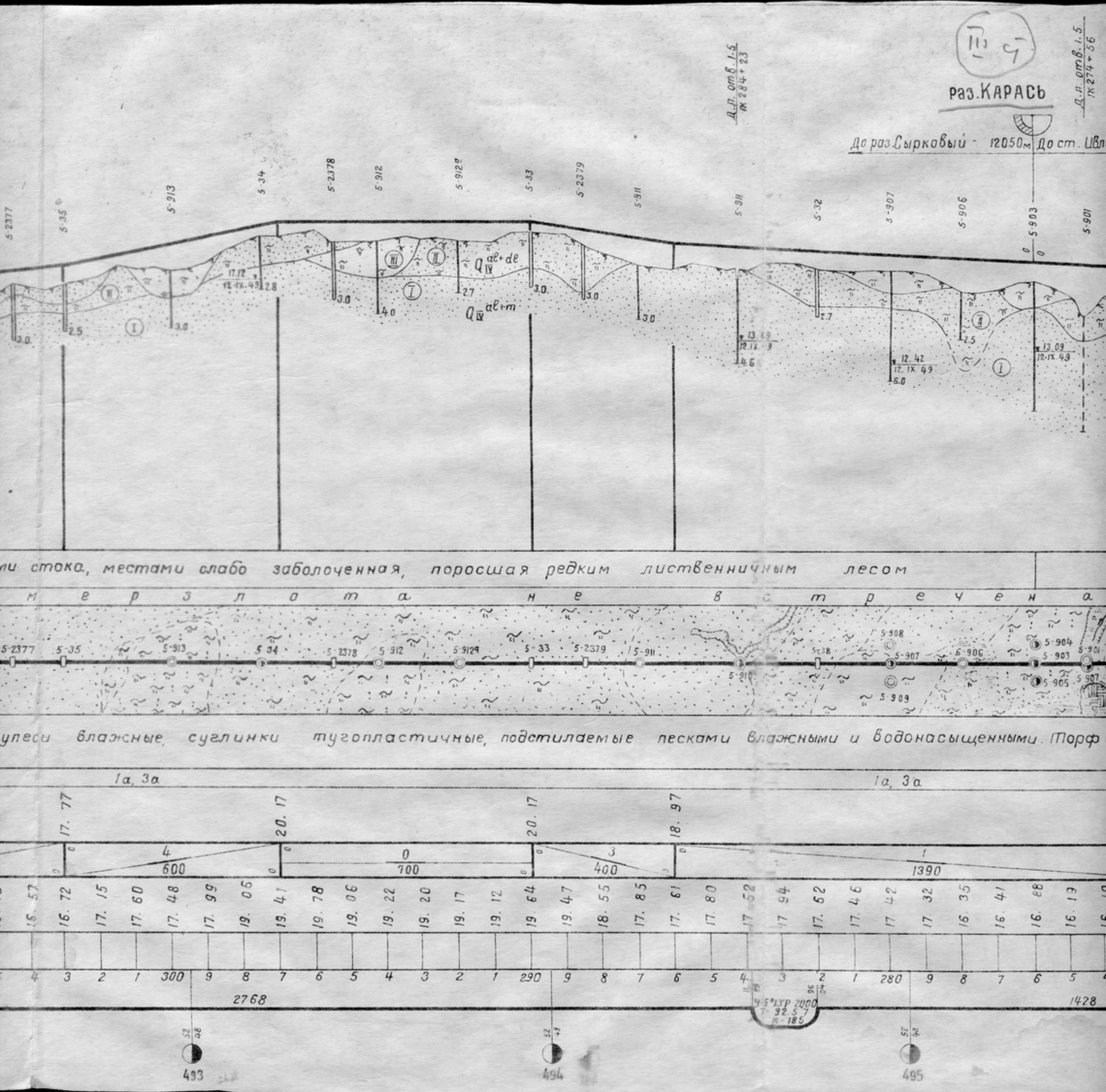

раз. КАРАСЬ
До раз. Сырковый - 12050м До ст. Ивл
Д.п. отв. 1.5 пк 284+23
Д.п. отв. 1.5 пк 274+56
5-2377
5-35
5-913
5-34
5-2378
5-912
5-912а
5-33
5-2379
5-911
5-32
5-907
5-906
5-903
5-901
Q_{IV}^{al+dl}
Q_{IV}^{al+m}
ми стока, местами слабо заболоченная, поросшая редким лиственничным лесом
м е р з л о т а н е в с т р е ч е н а
5-2377
5-35
5-913
5-34
5-2378
5-912
5-912а
5-33
5-2379
5-911
5-910
5-38
5-908
5-907
5-909
5-906
5-904
5-903
5-905
5-901
5-907
упеси влажные, суглинки тугопластичные, подстилаемые песками влажными и водонасыщенными. Торф
1а, 3а
1а, 3а
17.77
20.17
20.17
18.97
4
600
0
700
3
400
1
1390
16.57
16.72
17.15
17.60
17.48
17.99
19.06
19.41
19.78
19.06
19.22
19.20
19.17
19.12
19.64
19.47
18.55
17.85
17.61
17.80
17.52
17.94
17.62
17.46
17.42
17.32
16.35
16.41
16.88
16.19
4 3 2 1 300 9 8 7 6 5 4 3 2 1 290 9 8 7 6 5 4 3 2 1 280 9 8 7 6 5
2768
1428
Ч-5°13'Р-2000
Т-92.57
К-185
493
494
495

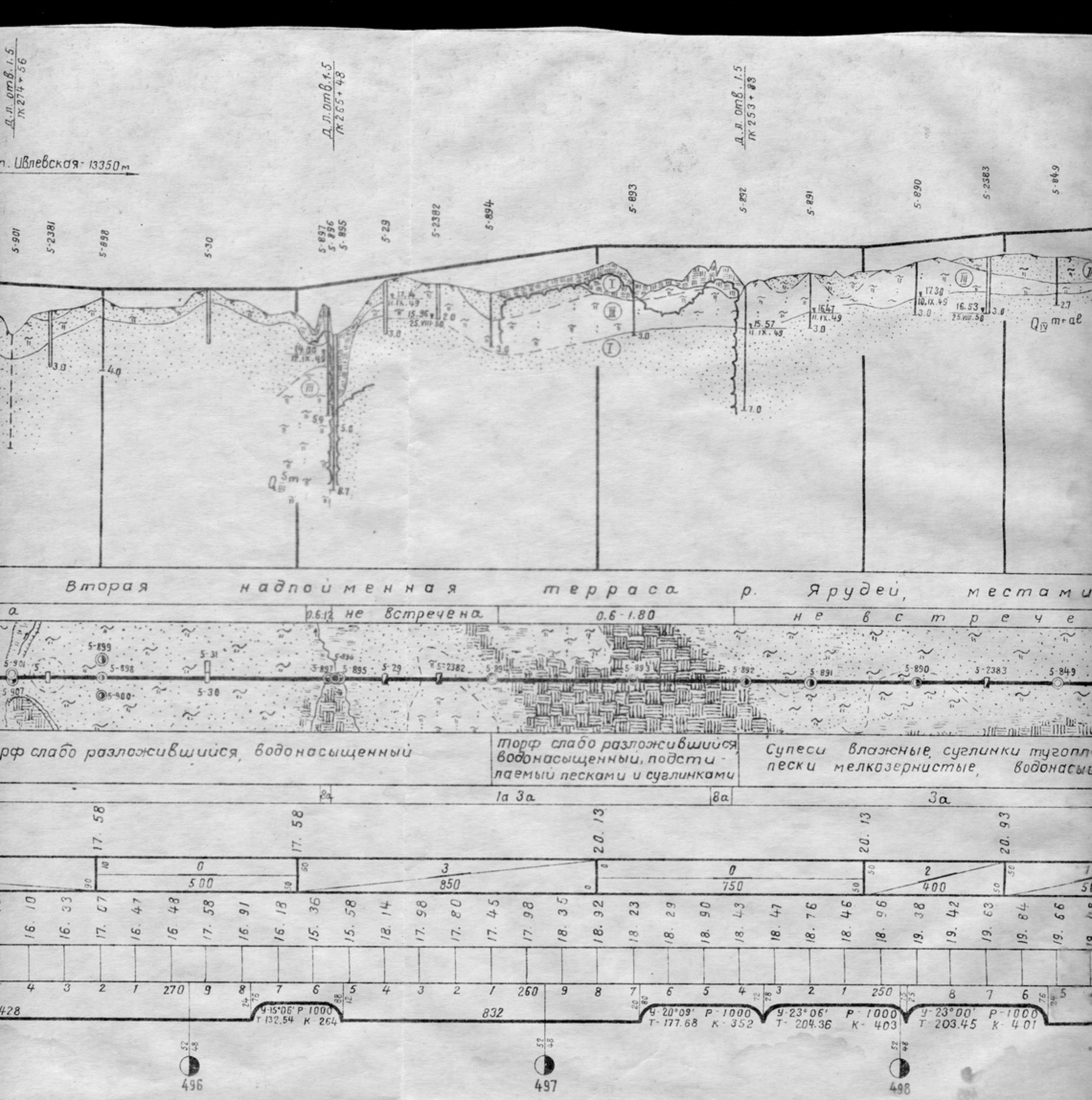

Д.л. отв. 1.5 / ПК 274+56
Д.л. отв. 1.5 / ПК 265+48
Д.л. отв. 1.5 / ПК 253+83
п. Ивлевская - 13350 м
5-901
5-2381
5-898
5-30
5-897
5-896
5-895
5-29
5-2382
5-894
5-893
5-892
5-891
5-890
5-2383
5-849
Вторая надпойменная терраса р. Ярудей, местами
а
0.6-1.2 не встречена
0.6-1.80
не встрече
5-899
5-31
5-900
5-907
5-30
5-897
5-895
5-29
5-2382
5-894
5-893
5-892
5-891
5-890
5-2383
5-849
рф слабо разложившийся, водонасыщенный
торф слабо разложившийся, водонасыщенный, подстилаемый песками и суглинками
Супеси влажные, суглинки тугопл
пески мелкозернистые, водонасы
8а
1а 3а
8а
3а
17.58
17.58
20.13
20.13
20.93
0
500
3
850
0
750
2
400
16.10
16.33
17.07
16.47
16.48
17.58
16.91
16.18
15.36
15.58
18.14
17.98
17.80
17.45
17.98
18.35
18.92
18.23
18.29
18.90
18.43
18.47
18.76
18.46
18.96
19.38
19.42
19.63
19.84
19.66
4 3 2 1 270 9 8 7 6 5 4 3 2 1 260 9 8 7 6 5 4 3 2 1 250 8 7 6 5
428
У-15°06' Р-1000 Т-132.54 К-264
832
У-20°09' Р-1000 Т-177.68 К-352
У-23°06' Р-1000 Т-204.36 К-403
У-23°00' Р-1000 Т-203.45 К-401
496
497
498

Д.Л. отв. 1.5 / ПК 233+44

5-849 5-889 5-888 5-887 5-886 5-885 5-884 5-883 5-882 5-881 5-405 5-880 5-879 5-878 5-877

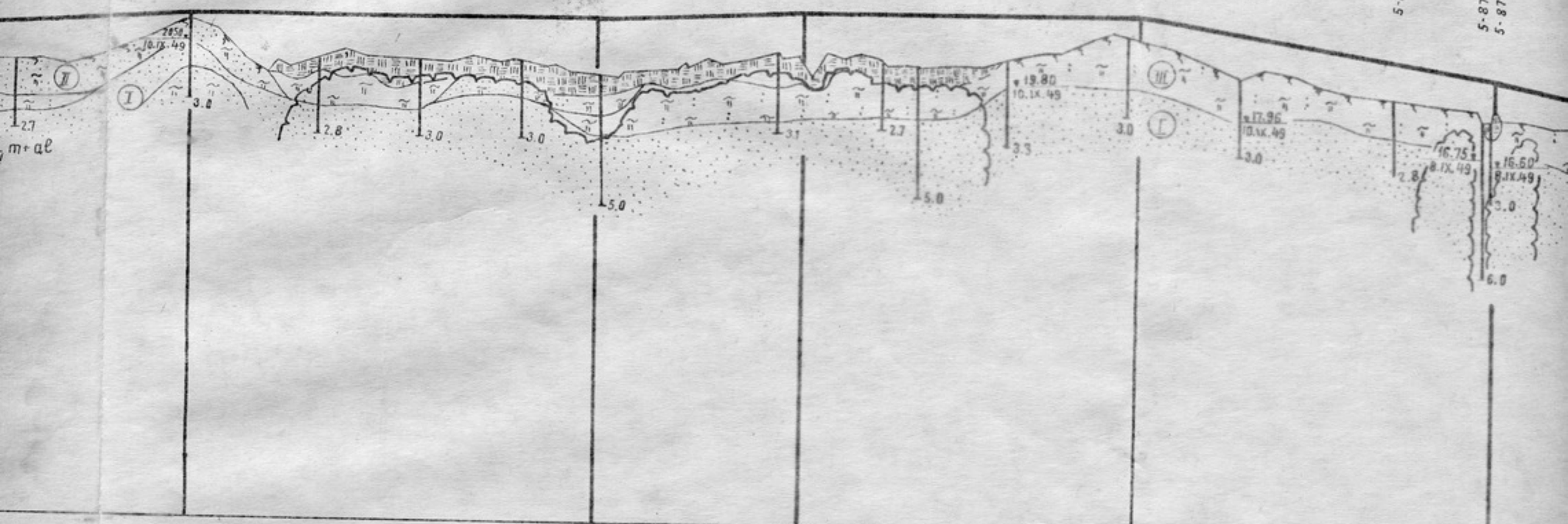

ми,	покрытая торфяно-моховой тундрой с многочисленн					
е н а	0.6-0.8	1.0-2.2	0.6-1.2	не встречена	0.7-1.0	0.6-1.5 не
гопластичные ниже насыщенные	торф слабо разложившийся, сильно влажный, в понижениях разжиженный, ниже суглинки мягкопластичные и текучие, подстилаемые песками сильно влажными			Суглинки пылеватые, тугопластичные и ные, ниже пески мелкозернистые, вод		
	1а	индивидуально				

21.43 21.43 21.83 21.83 19.73

1 500 | 0 800 | 1 400 | 0 650 | 3 700

19.66 19.48 20.01 20.93 21.05 19.33 19.82 19.97 19.88 19.95 19.94 19.40 19.41 19.62 19.85 20.37 20.41 20.16 19.84 19.83 20.40 20.88 21.01 20.54 19.64 19.81 18.19 18.99 18.71 18.58 18.19

5 4 3 2 1 240 9 8 7 6 5 4 3 2 1 230 9 8 7 6 5 4 3 2 1 220 9 8 7 6 5

1087

У 14°54' Р-1000 Т-130.76 К-260

У 19°24' Р-1000 Т-170.93 К-338

499 500 501

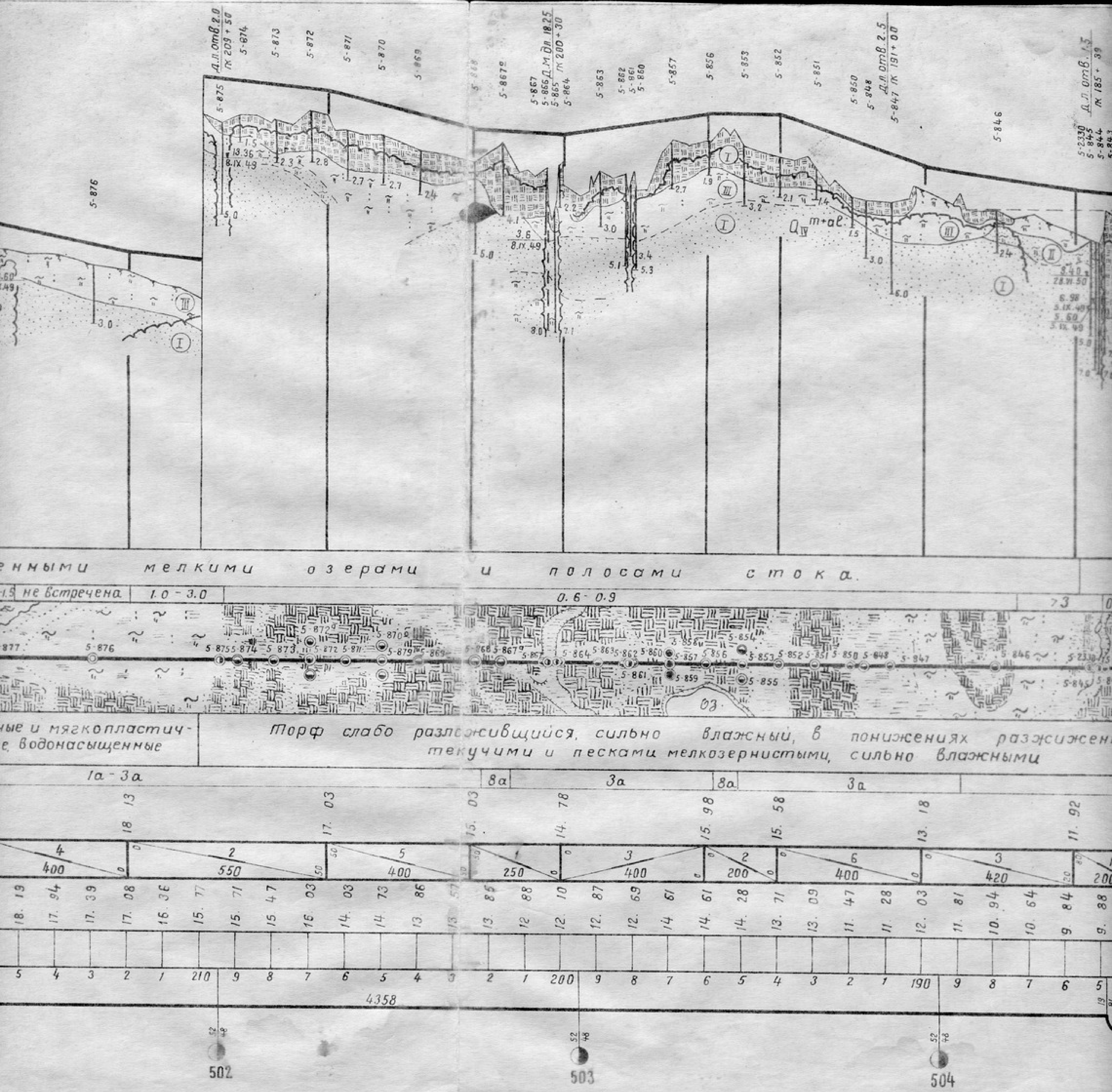

Д.л.отв.2.0 / ПК 209+50
Д.м.дл.18.25 / ПК 200+30
Д.л.отв.2.5 / ПК 191+00
Д.л.отв.1.5 / ПК 185+39
5-876
5-875
5-874
5-873
5-872
5-871
5-870
5-869
5-868
5-867
5-866
5-865
5-864
5-863
5-862
5-861
5-860
5-857
5-856
5-853
5-852
5-851
5-850
5-848
5-847
5-846
5-2330
5-845
5-844
Q_{IV}^{m+al}
13.36 / 8.IX.49
3.6 / 8.IX.49
3.40 / 28.III.50
6.98 / 5.IX.49
5.60 / 5.IX.49
…енными мелкими озерами и полосами стока.
…1.5 не встречена
1.0 - 3.0
0.6 - 0.9
>3
5-877
5-876
5-875
5-874
5-873
5-872
5-871
5-870
5-879
5-869
5-868
5-867
5-864
5-863
5-862
5-860
5-861
5-859
5-857
5-856
5-854
5-853
5-855
5-852
5-851
5-850
5-848
5-847
5-846
5-2330
5-845
оз.
…ные и мягкопластич-
…е, водонасыщенные
Торф слабо разложившийся, сильно влажный, в понижениях разжижен…
текучими и песками мелкозернистыми, сильно влажными
1а - 3а
8а
3а
8а
3а
18.13
17.03
15.03
14.78
15.98
15.58
13.18
11.92
4 / 400
2 / 550
5 / 400
1 / 250
3 / 400
2 / 200
6 / 400
3 / 420
200
18.19
17.94
17.39
17.08
16.36
15.77
15.71
15.47
16.03
14.03
14.73
13.86
13.57
13.85
12.88
12.10
12.87
12.69
14.61
14.61
14.28
13.71
13.09
11.47
11.28
12.03
11.81
10.94
10.64
9.84
9.88
5
4
3
2
1
210
9
8
7
6
5
4
3
2
1
200
9
8
7
6
5
4
3
2
1
190
9
8
7
6
5
4358
502
503
504

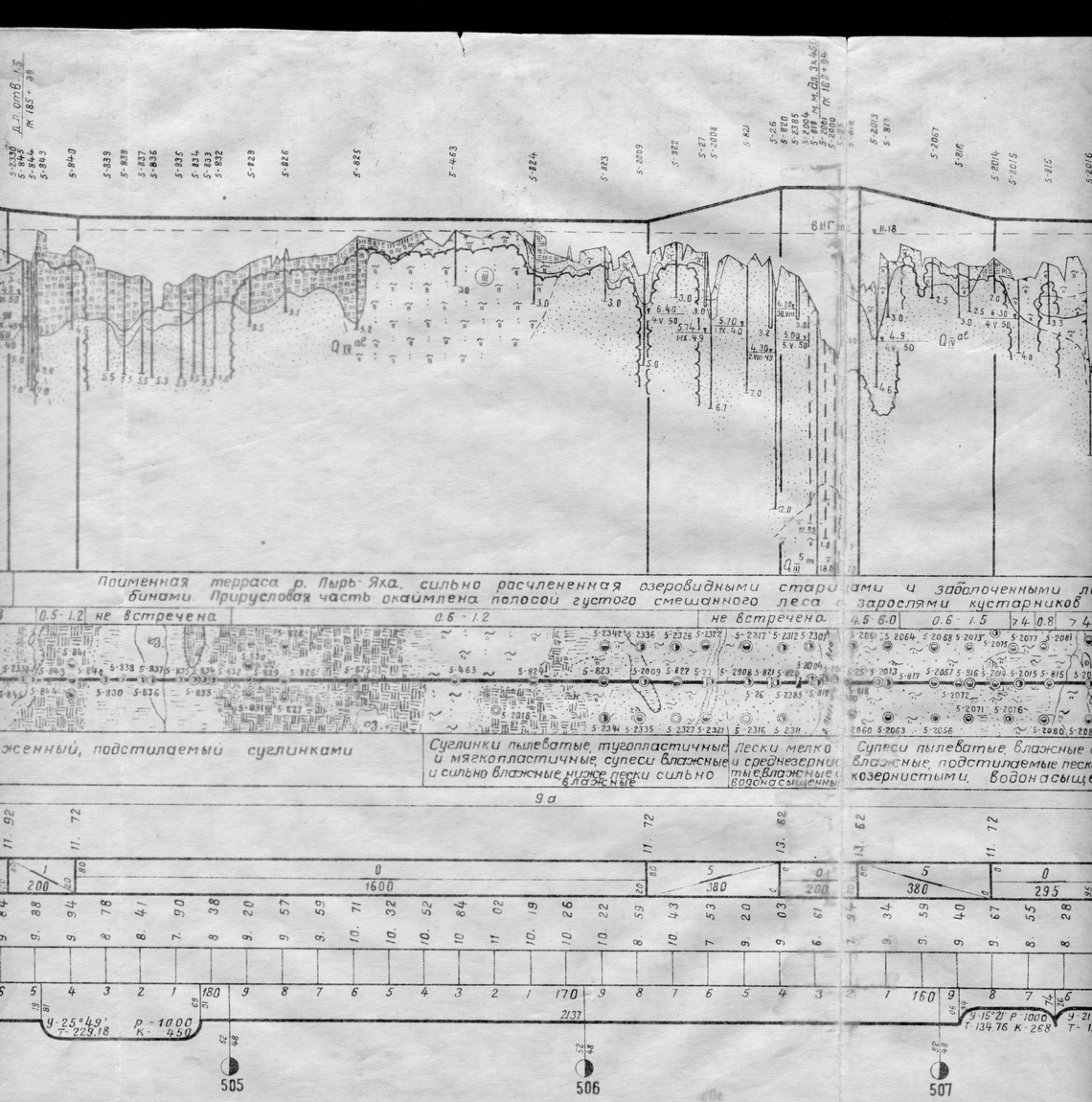
Д.Л. отв. 1.5
ПК 185 + 39
М.М. Дл. 3х45
ПК 162 + 94
ВНГ
Поименная терраса р. Лырь-Яха, сильно расчлененная озеровидными старицами и заболоченными л
бинами. Прирусловая часть окаймлена полосой густого смешанного леса с зарослями кустарников
0.5 - 1.2
не встречена
0.6 - 1.2
не встречена
4.5 - 6.0
0.6 - 1.5
женный, подстилаемый суглинками
Суглинки пылеватые, тугопластичные и мягкопластичные, супеси влажные и сильно влажные, ниже пески сильно влажные
Пески мелко и среднезернис тые, влажные водонасыщенны
Супеси пылеватые, влажные влажные, подстилаемые песк козернистыми. Водонасыще
9а
У-25°49' Р-1000 Т-229.18 К-450
У-15°21' Р-1000 Т-134.76 К-268
505
506
507

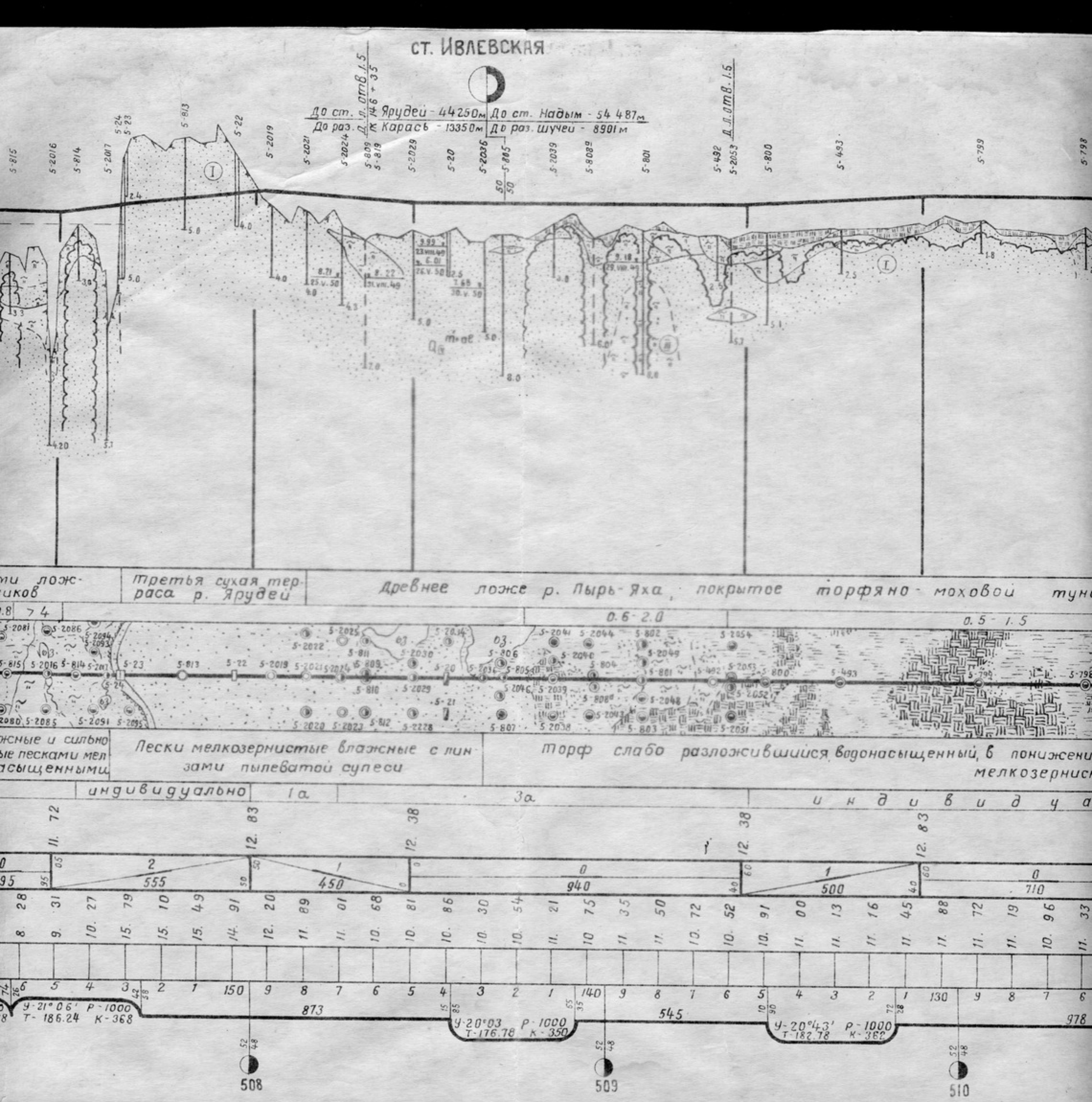

ст. ИВЛЕВСКАЯ
До ст. Ярудей - 44250м
До ст. Надым - 54 487м
До раз. Карась - 13350м
До раз. Шучей - 8901м
Третья сухая терраса р. Ярудей
Древнее ложе р. Пырь-Яха, покрытое торфяно-моховой туне
0.6-2.0
0.5-1.5
Пески мелкозернистые влажные с линзами пылеватой супеси
Торф слабо разложившийся, водонасыщенный, в понижени
мелкозернис
индивидуально
1а
3а
У-21°06' Р-1000 Т-186.24 К-368
У-20°03 Р-1000 Т-176.78 К-350
У-20°43' Р-1000 Т-182.78 К-362
508
509
510

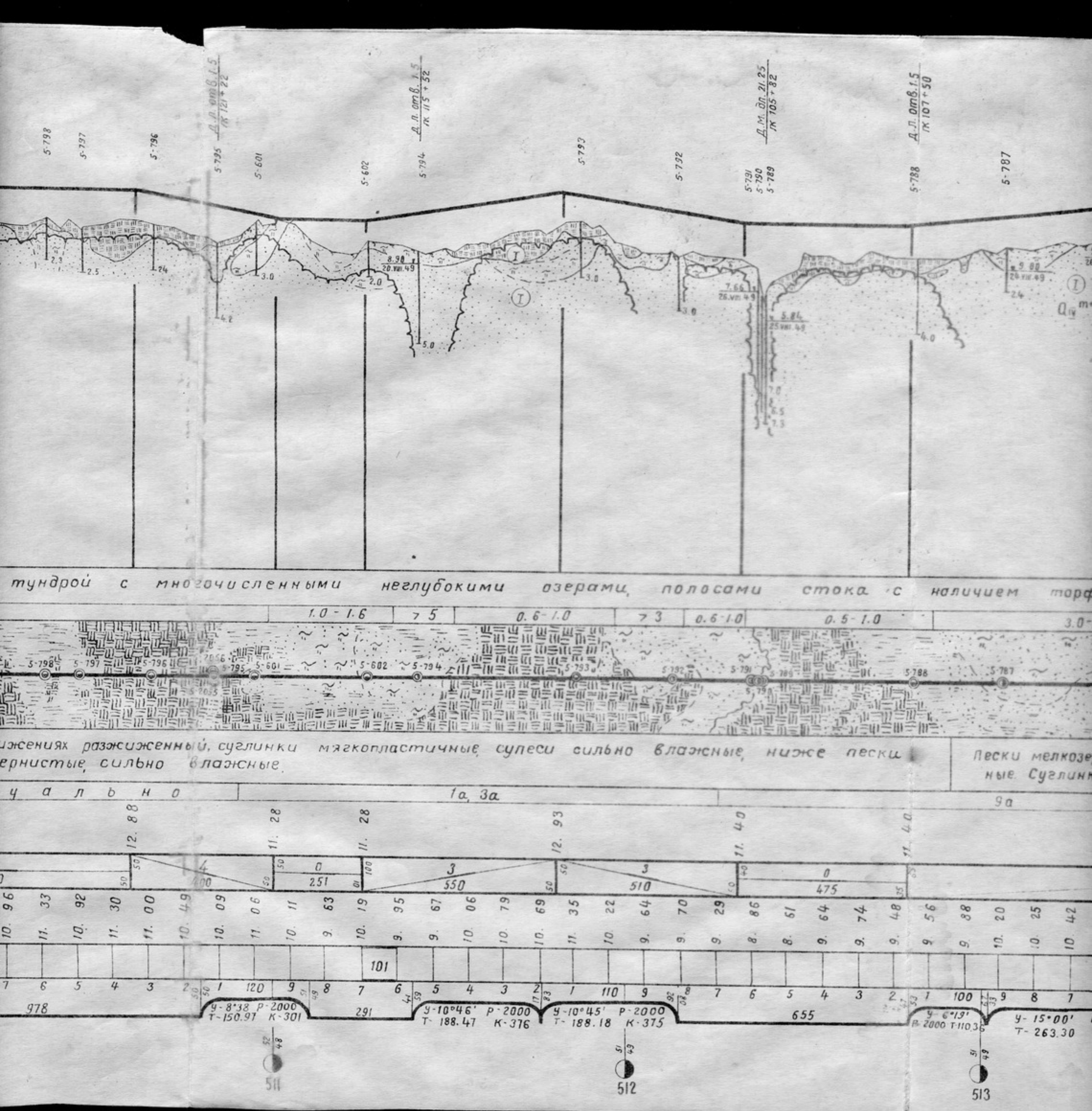
Д.П. отв. 1.5 / ПК 121+22
Д.П. отв. 1.5 / ПК 115+52
Д.М. бп. 21.25 / ПК 105+82
Д.П. отв. 1.5 / ПК 107+50
5-798
5-797
5-796
5-795
5-601
5-602
5-794
5-793
5-792
5-791
5-790
5-789
5-788
5-787
8.90 / 20.VIII.49
7.66 / 26.VIII.49
5.84 / 25.VIII.49
9.80 / 24.VIII.49
тундрой с многочисленными неглубокими озерами, полосами стока с наличием торф
1.0 - 1.6
> 5
0.6 - 1.0
> 3
0.6 - 1.0
0.5 - 1.0
3.0
жениях разжиженный, суглинки мягкопластичные, супеси сильно влажные, ниже пески
ернистые, сильно влажные.
Пески мелкозе
ные. Суглинк
чально
1а, 3а
9а
У-8°38' Р-2000 Т-150.97 К-301
У-10°46' Р-2000 Т-188.47 К-376
У-10°45' Р-2000 Т-188.18 К-375
У-6°19' Р-2000 Т-110.36
У-15°00' Т-263.30
978
291
655
511
512
513

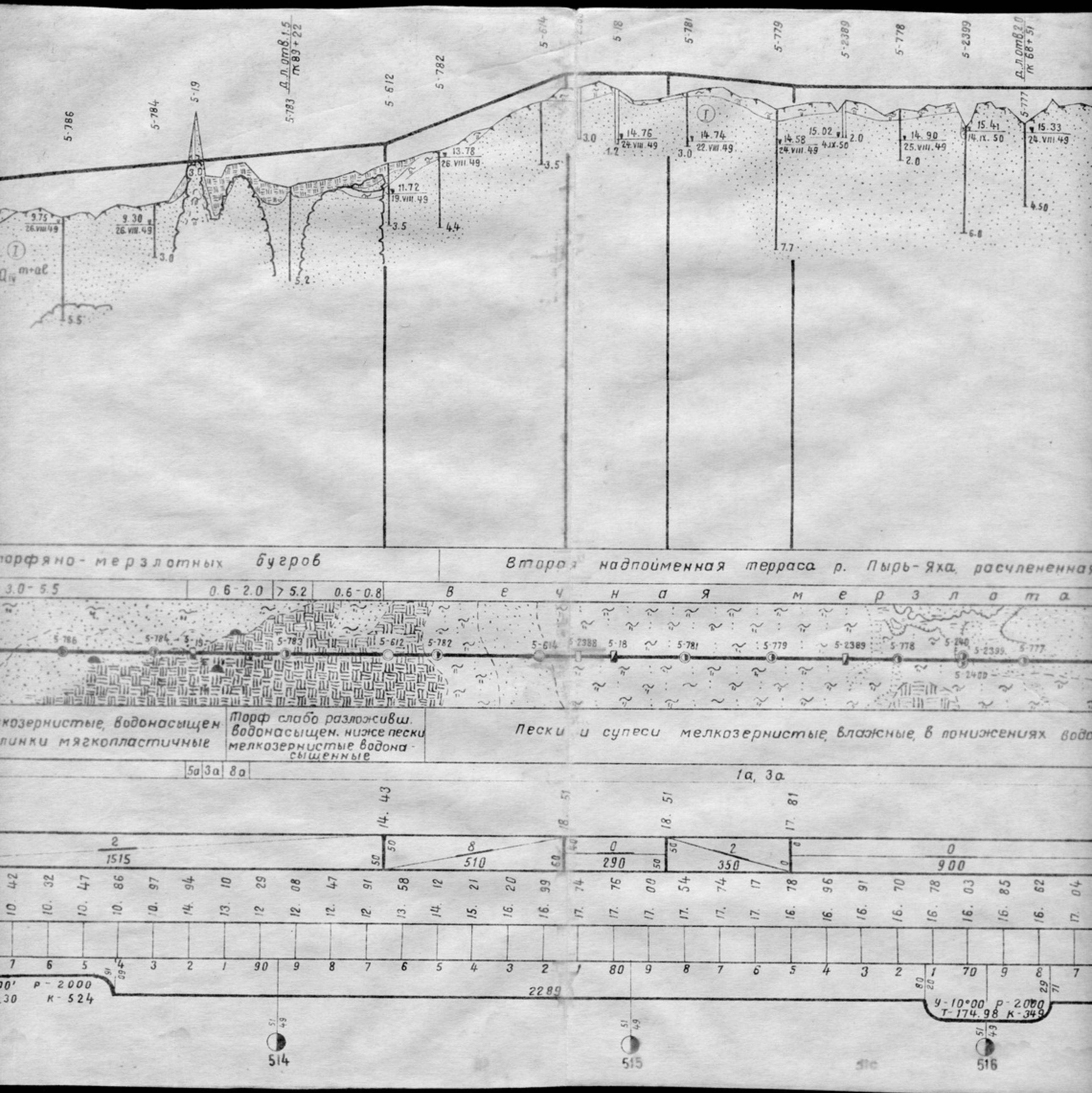

5-786
5-784
5-19
5-783
5-612
5-782
5-614
5-18
5-781
5-779
5-2389
5-778
5-2399
5-777
9.75 26.VIII.49
9.30 26.VIII.49
11.72 19.VIII.49
13.78 26.VIII.49
14.76 24.VIII.49
14.74 22.VIII.49
14.58 24.VIII.49
15.02 4.IX.50
14.90 25.VIII.49
15.41 14.IX.50
15.33 24.VIII.49
торфяно-мерзлотных бугров
Вторая надпойменная терраса р. Пырь-Яха, расчлененная
3.0-5.5
0.6-2.0
> 5.2
0.6-0.8
Вечная мерзлота
5-786
5-784
5-19
5-783
5-612
5-782
5-614
5-2388
5-18
5-781
5-779
5-2389
5-778
5-240
5-2399
5-777
5-2400
мелкозернистые, водонасыщен
глинки мягкопластичные
Торф слабо разложивш. водонасыщен. ниже пески мелкозернистые водонасыщенные
Пески и супеси мелкозернистые, влажные, в понижениях водо
5а
3а
8а
1а, 3а
14.43
18.51
18.51
17.81
2 1515
8 510
0 290
2 350
0 900
10.42
10.32
10.47
10.86
10.97
14.94
13.10
12.29
12.08
12.47
12.91
13.58
14.12
15.21
16.20
16.99
17.74
17.76
17.00
17.54
17.74
17.17
16.78
16.96
16.91
16.70
16.78
16.03
16.85
16.62
17.04
7 6 5 4 3 2 1 90 9 8 7 6 5 4 3 2 1 80 9 8 7 6 5 4 3 2 1 70 9 8 7
Р-2000
К-524
2289
У-10°00 Р-2000
Т-174.98 К-349
514
515
516

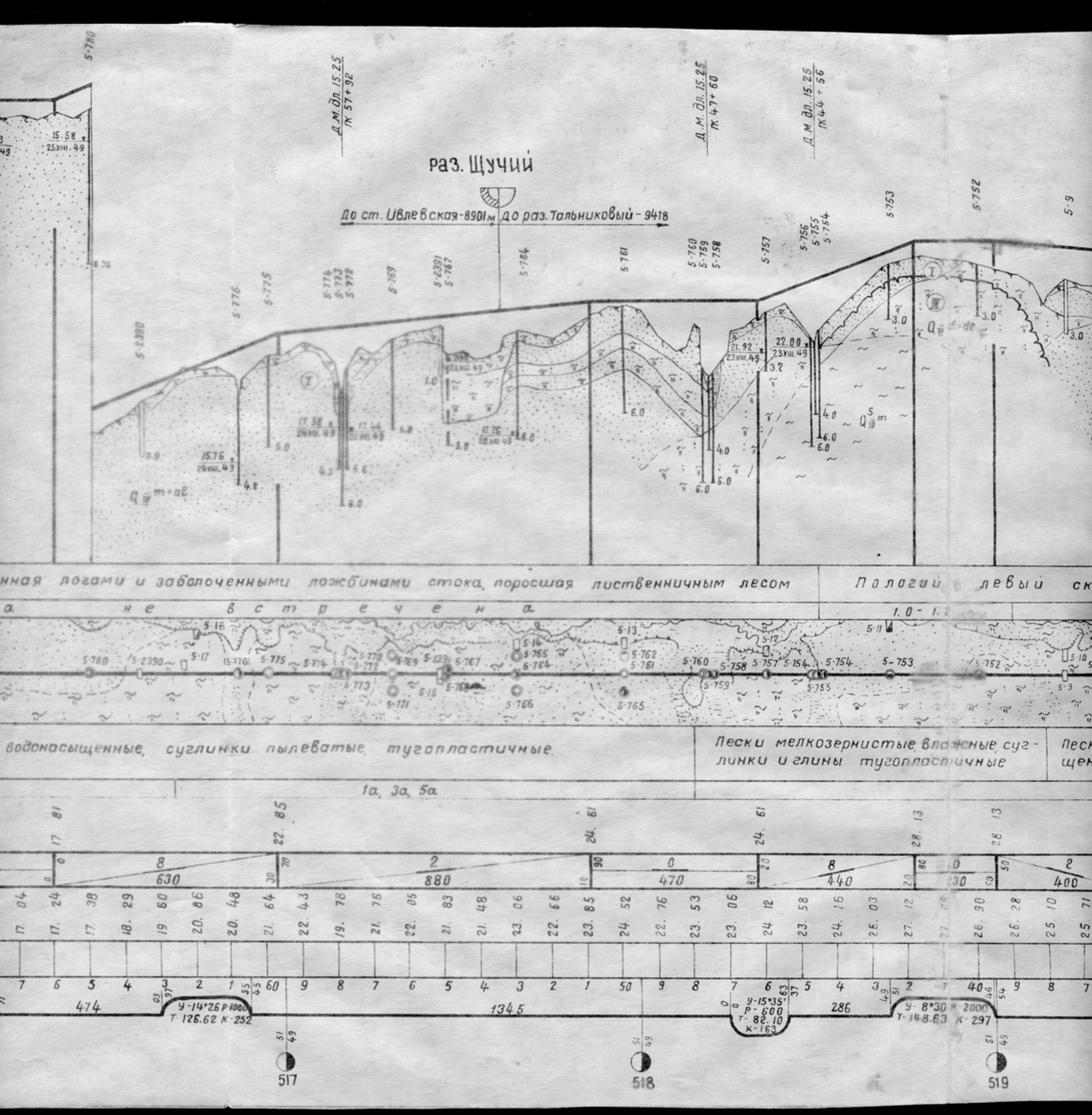

раз. Щучий
До ст. Ивлевская-8901м
До раз. Тальниковый-9418
Д.М. дл. 15.25 пк 57+92
Д.М. дл. 15.25 пк 47+60
Д.М. дл. 15.25 пк 44+56
нная логами и заболоченными ложбинами стока, поросшая лиственничным лесом
Пологий левый ск
а не встречена
1.0-1.2
водонасыщенные, суглинки пылеватые, тугопластичные.
Пески мелкозернистые, влажные, суглинки и глины тугопластичные
Песк щен
1а, 3а, 5а
У-14°26 Р-1000 Т-126.62 К-252
У-15°35' Р-600 Т-82.10 К-163
У-8°30 Р-2000 Т-148.63 К-297
517
518
519

склон водораздела, расчлененный долиной р. Линто-Яха и ее притоками, ручьями и заб

не встречена | 1.5-2.0 | не встречена | 1.8-2.0 | 1.0-6.0 | 0.5

Пески мелкозернистые, влажные и водонасыщенные, суглинки пылеватые, тугопластичные | Пески мелкозернистые, влажные и водонасыщенные. Суглинки и глины тугопластичные.

1а, 3а | 1а, 3а

1557 | 890

У-18°30 Р-1000 Т-162.86 К-323

У-7°00' Р-2000 Т-122.33 К-244

520 | 521 | 522

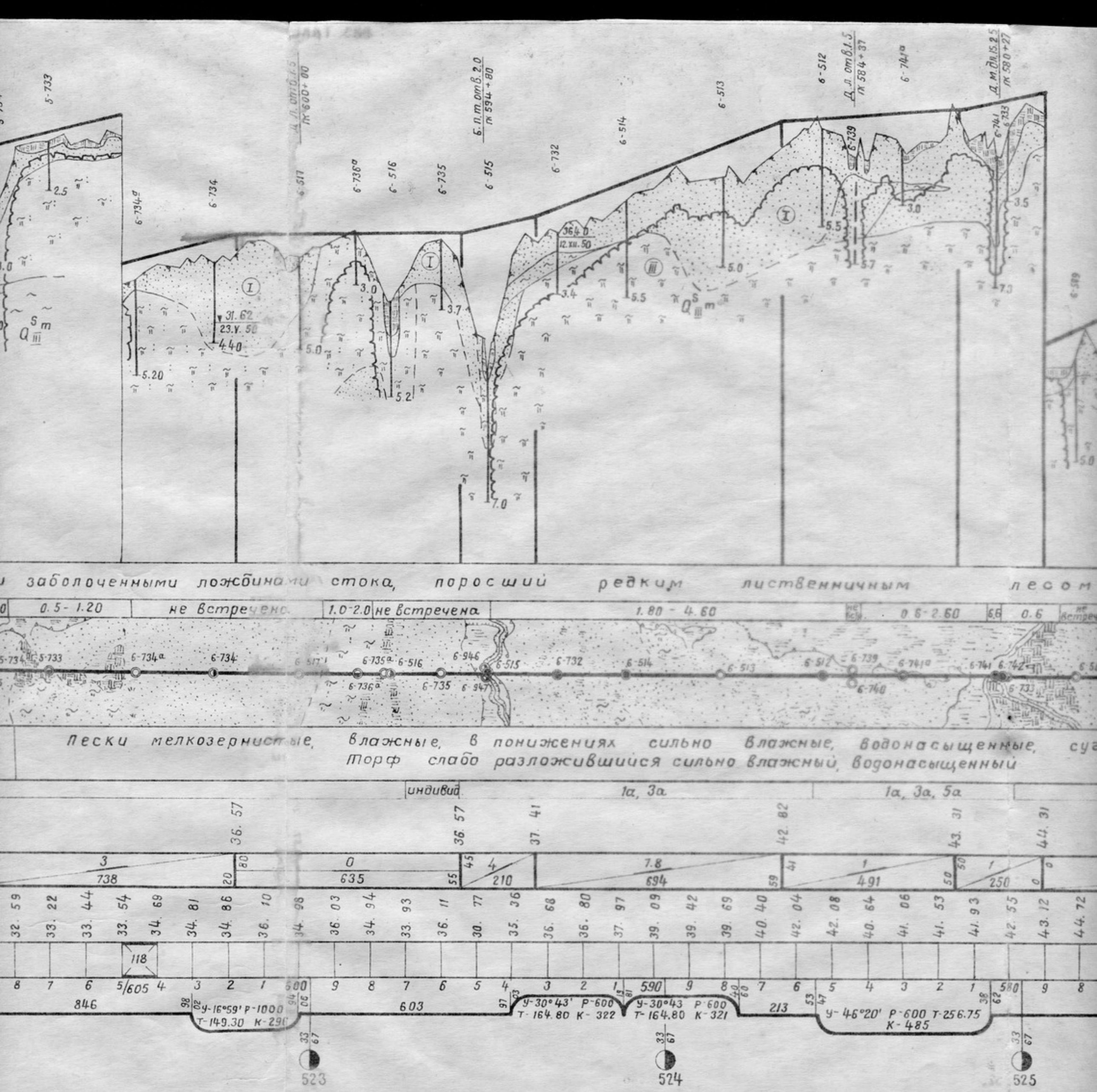
заболоченными ложбинами стока, поросший редким лиственничным лесом
0.5 - 1.20
не встречена
1.0-2.0
не встречена
1.80 - 4.60
0.6-2.60
0.6
Пески мелкозернистые, влажные, в понижениях сильно влажные, водонасыщенные, суг
Торф слабо разложившийся сильно влажный, водонасыщенный
индивид.
1а, 3а
1а, 3а, 5а
У-16°59' Р-1000 Т-149.30 К-290
У-30°43' Р-600 Т-164.80 К-322
У-30°43 Р-600 Т-164.80 К-321
У-46°20' Р-600 Т-256.75 К-485
523
524
525

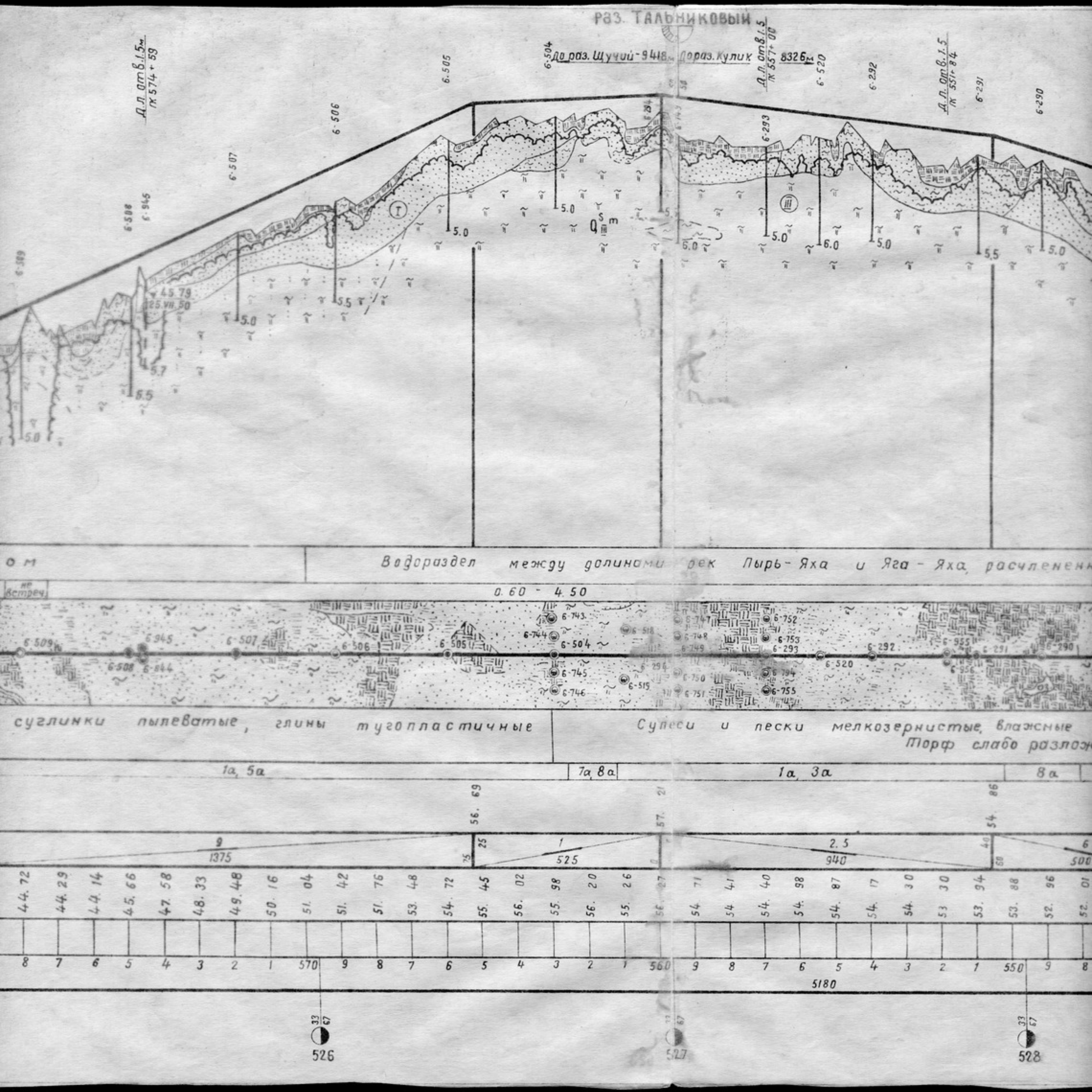

раз. ТАЛЬНИКОВЫЙ
До раз. Щучий - 9418м
До раз. Кулик 8326м
Д.Л. отв. 1.5м
Д.Л. отв. 1.5
Д.Л. отв. 1.5
Водораздел между долинами рек Пырь-Яха и Яга-Яха, расчлененн
не встреч.
0.60 - 4.50
суглинки пылеватые, глины тугопластичные
Супеси и пески мелкозернистые, влажные
Торф слабо разлож
1а, 5а
7а, 8а
1а, 3а
8а
1375
525
940
500
5180
526
527
528

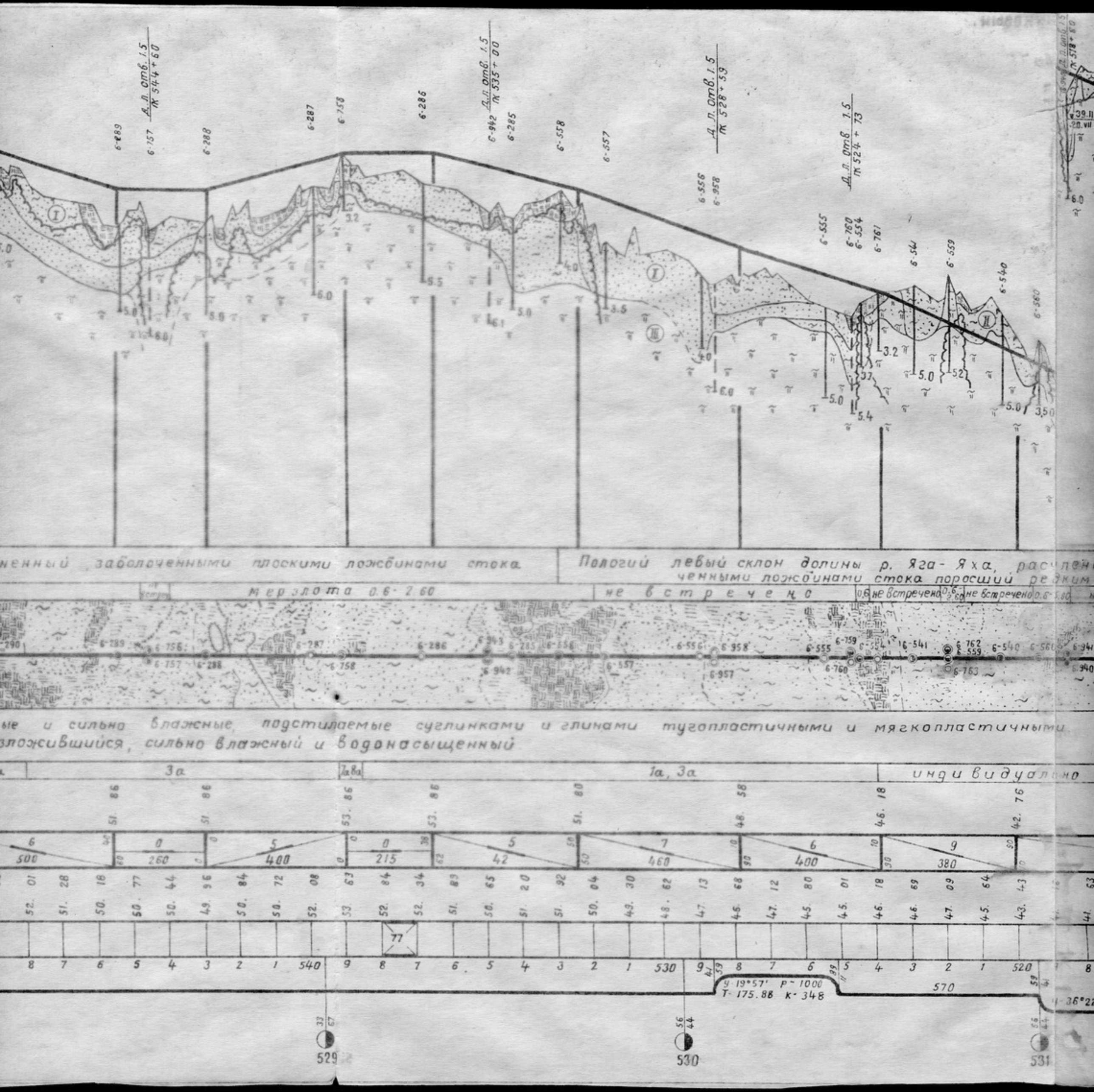

Д.л. отв. 1.5 / ПК 544+60
Д.л. отв. 1.5 / ПК 535+00
Д.л. отв. 1.5 / ПК 528+59
Д.л. отв. 1.5 / ПК 524+73
ненный заболоченными плоскими ложбинами стока
Пологий левый склон долины р. Яга-Яха, расчлен
ченными ложбинами стока поросший редким
мерзлота 0.6-2.60
не встречено
не встречено
не встречено
ые и сильно влажные, подстилаемые суглинками и глинами тугопластичными и мягкопластичными
зложившийся, сильно влажный и водонасыщенный
3а
7а8а
1а, 3а
индивидуально
У 19°57' Р-1000
Т-175.88 К-348
570
529
530
531

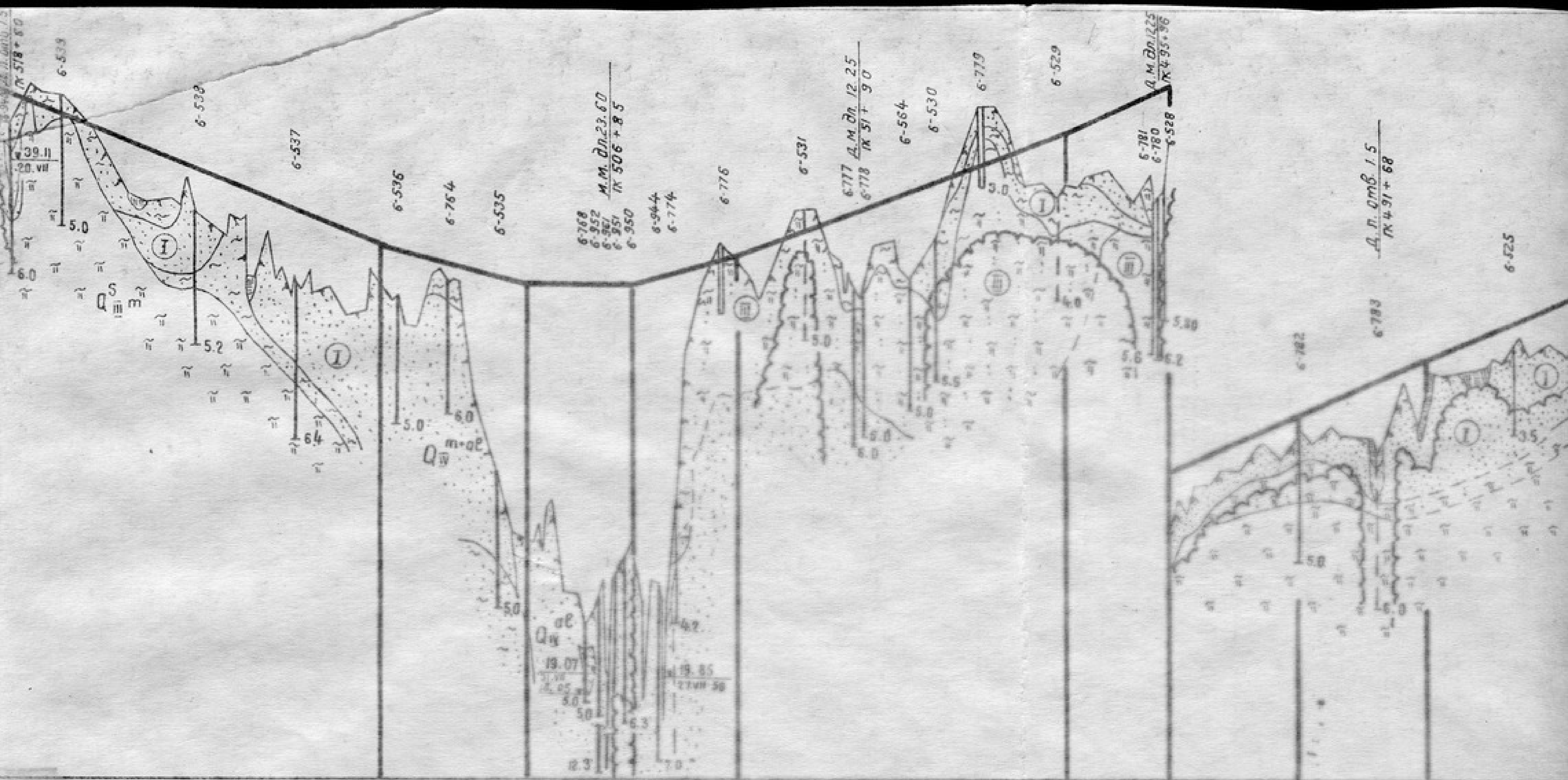

ленённый неглубокими заболо- ким лиственичным лесом | Долина р. Яга-Яха | Пологий правый склон долины р. Яга-Яха, расчлененный логами и ложбинами стока поросший мелким кустарником | Пло

не встречено | 4.0 / 5.8 | не встречено | 1.4 | не встречено | 1.20 - 5.00 | не встр. | 1.00 - 1.50 | не встр.



Пески и супеси мелкозернистые влажные, с глубиной водонасыщенные | Суглинки пылеватые, тугопластичные | Пески и супеси мелкозернистые, влажные, в по... сыщенные, подстилаемые суглинками, и глин... ложившийся водона...

но | 3а | инд. | 3а | индивидуально | 1а, 3а

35.39 | 34.15 | 34.15 | 35.05 | 40.13 | 41.93 | 43.98 | 46.32

8.3 / 888	4.5 / 276	0 / 205	4.5 / 200	7.7 / 660	9 / 200	8.2 / 250	9 / 260	8.2 / 520

41.63 | 40.24 | 37.39 | 37.00 | 35.82 | 34.47 | 32.91 | 33.75 | 34.25 | 26.51 | 25.61 | 22.47 | 22.60 | 33.06 | 34.16 | 37.04 | 33.94 | 34.43 | 38.76 | 40.36 | 37.48 | 38.60 | 37.52 | 41.45 | 42.06 | 43.00 | 43.25 | 44.46 | 45.85 | 46.97

99

8 | 7 | 6 | 5 | 4 | 3 | 2 | 510 | 9 | 8 | 7 | 6 | 5 | 4 | 3 | 2 | 1 | 500 | 9 | 8 | 7 | 6 | 5 | 4 | 3 | 2 | 1 | 490 | 9

36°22' Р-1000 Т-328.46 К-635 | 224 | У-36°55' Р-600 Т-166.89 К-328 | 273 | У-36°11' Р-300 Т-98.01 К-189 | 125 | У-22°15' Р-300 Т-58.99 К-116 | 126 | У-21°23' Р-300 Т-56.64 К-112 | 282 | У-17°10' Р-500 Т-75.47 К-150 | 372 | У-20°32' Р-500 Т-90.56 К-179

57/43 532 | 57/43 533 | 57/43 534

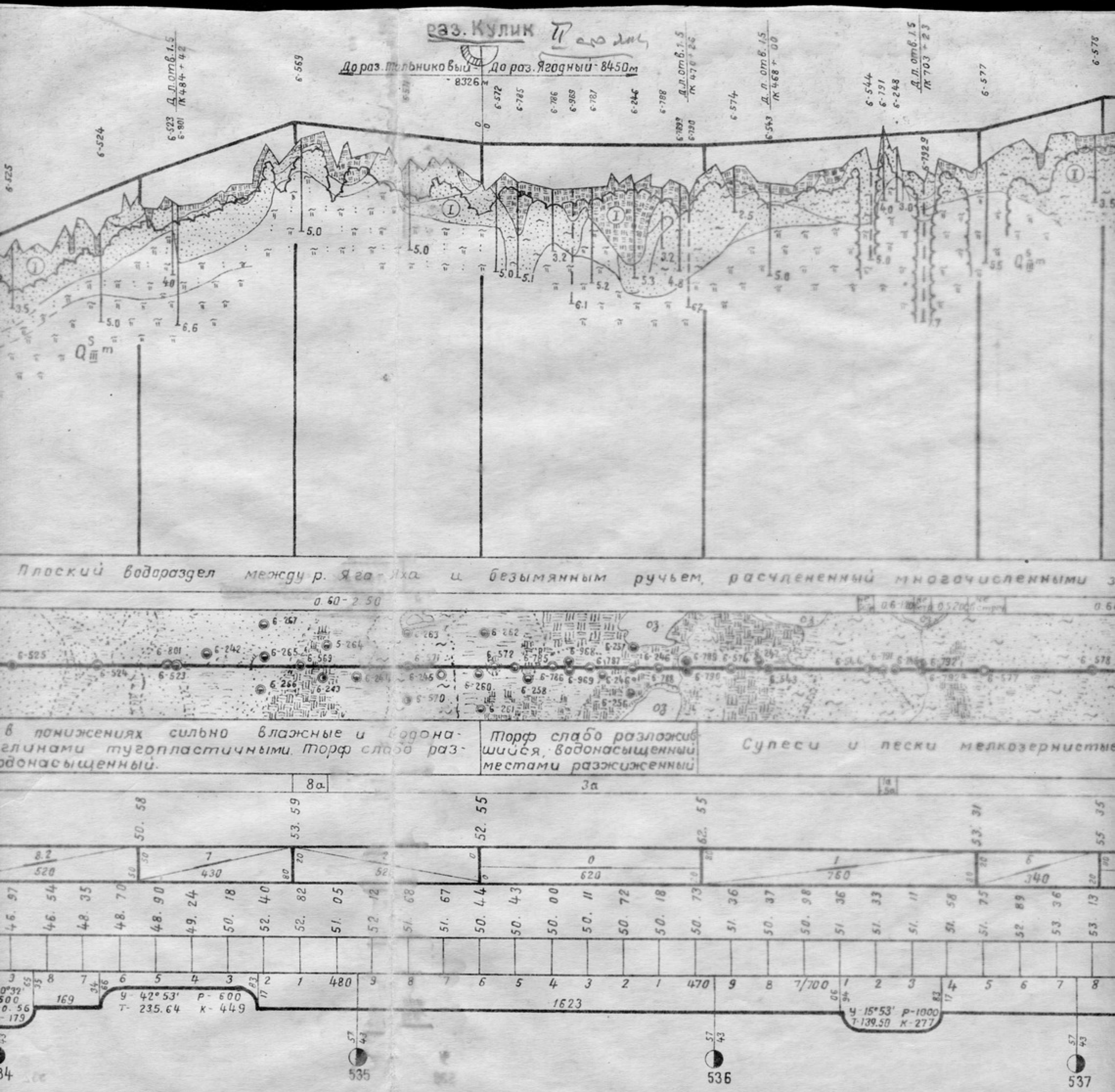
раз. Кулик
До раз. Тельниковый - 8326 м
До раз. Ягодный - 8450 м
Д.п. отв. 1.5 ПК 484 + 42
Д.п. отв. 1.5 ПК 470 + 26
Д.п. отв. 1.5 ПК 468 + 00
Д.п. отв. 1.5 ПК 703 + 23
Плоский водораздел между р. Яга-Яха и безымянным ручьем, расчлененный многочисленными
0.60-2.50
в понижениях сильно влажные и водонасыщенные глинами тугопластичными. Торф слабо разложившийся, водонасыщенный местами разжиженный
Супеси и пески мелкозернистые
У 42°53' Р-600 Т-235.64 К-449
У 15°53' Р-1000 Т-139.50 К-277
535
536
537

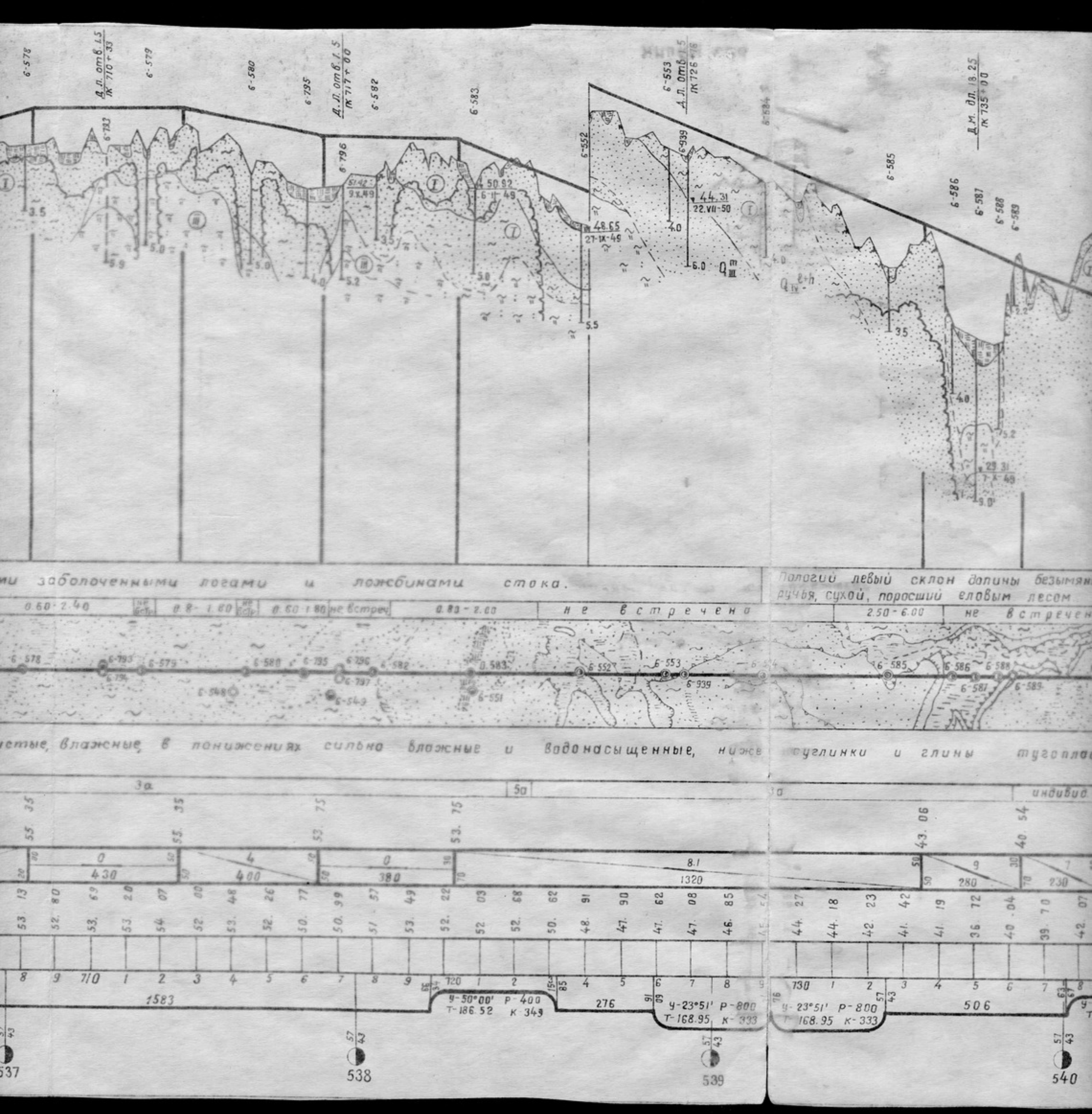

ми заболоченными логами и ложбинами стока.
Пологий левый склон долины безымян
ручья, сухой, поросший еловым лесом
0.60-2.40
0.8-1.80
0.60-1.80
не встреч
0.80-2.00
не встречена
2.50-6.00
не встречен
стые, влажные, в понижениях сильно влажные и водонасыщенные, ниже суглинки и глины тугопла
индивид
1583
276
506
У-50°00' Р-400 Т-186.52 К-349
У-23°51' Р-800 Т-168.95 К-333
У-23°51' Р-800 Т-168.95 К-333
537
538
539
540

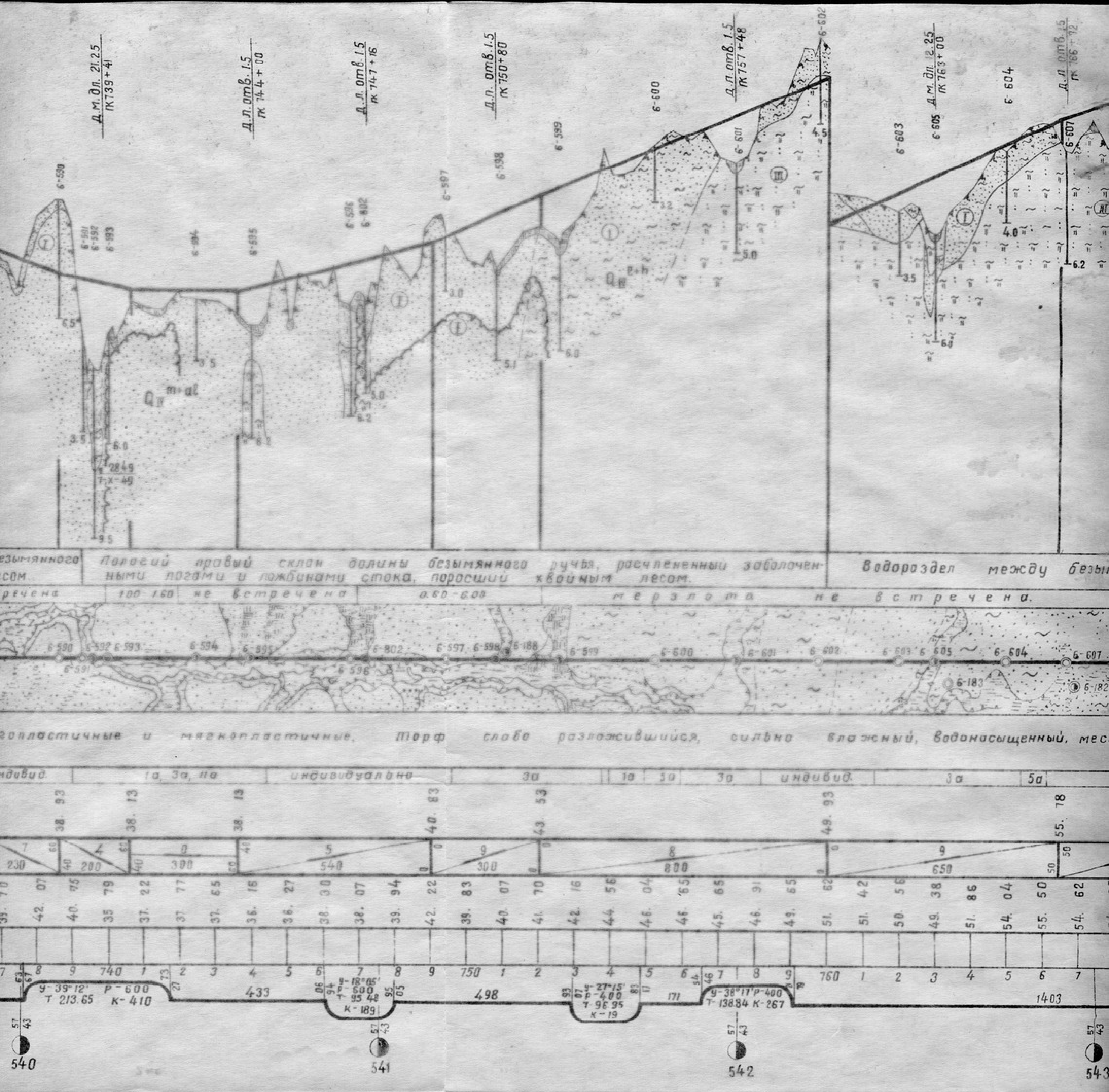

Д.м. дл. 21.25 / пк739+41
Д.л. отв. 1.5 / пк 744+00
Д.л. отв. 1.5 / пк 747+16
Д.л. отв. 1.5 / пк 750+80
Д.л. отв. 1.5 / пк 757+48
Д.м. дл. 12.25 / пк 763+00
Д.л. отв. 1.5 / пк 766+12
6-590
6-591
6-592
6-593
6-594
6-595
6-596
6-802
6-597
6-598
6-599
6-600
6-601
6-602
6-603
6-605
6-604
6-607
6-183
6-182
6-188
Q_{IV}^{m+al}
Q_{III}^{e+h}
28.49
7-X-49
безымянного
сом.
Пологий правый склон долины безымянного ручья, расчлененный заболоченными логами и ложбинами стока, поросший хвойным лесом.
Водораздел между безы
речена
1.00-1.60
не встречена
0.60-6.00
мерзлота не встречена.
гопластичные и мягкопластичные. Торф слабо разложившийся, сильно влажный, водонасыщенный. мес
ндивид.
1а, 3а, па
индивидуально
3а
1а
5а
3а
индивид.
3а
5а
у-39°12' Р-600
Т 213.65 К-410
433
у-18°05' Р-600 Т-95.48 К-189
498
у-27°15' Р-400 Т-96.95 К-19
171
у-38°17' Р-400 Т-138.84 К-267
1403
540
541
542
543

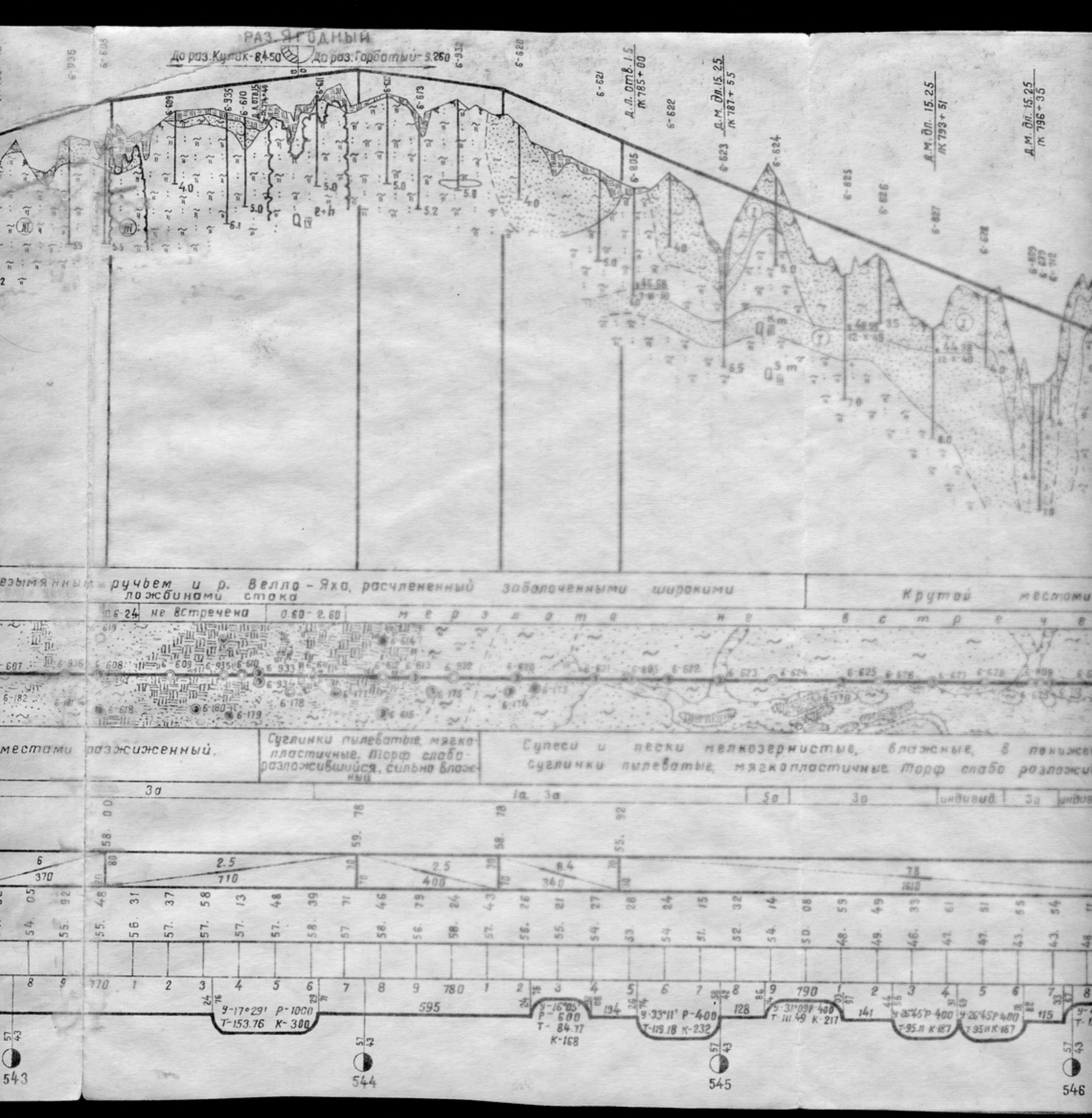
РАЗ. ЯГОДНЫЙ
До раз. Кулак-8,450
До раз. Горбатый-9,260
д.л. отв. 1.5 / ПК 785+00
д.м. дл. 15.25 / ПК 787+55
д.м. дл. 15.25 / ПК 793+51
д.м. дл. 15.25 / ПК 796+35
езымянным ручьем и р. Велло-Яха, расчлененный заболоченными широкими ложбинами стока
Крутой местами
0.6-2.4 не встречена
0.60-2.60 мерзлота не встрече
местами разжиженный.
Суглинки пылеватые, мягкопластичные. Торф слабо разложившийся, сильно влажный
Супеси и пески мелкозернистые, влажные, в пониже
суглинки пылеватые, мягкопластичные. Торф слабо разложи
3а
1а, 3а
5а
3а
индивид.
3а
индив
543
544
545
546

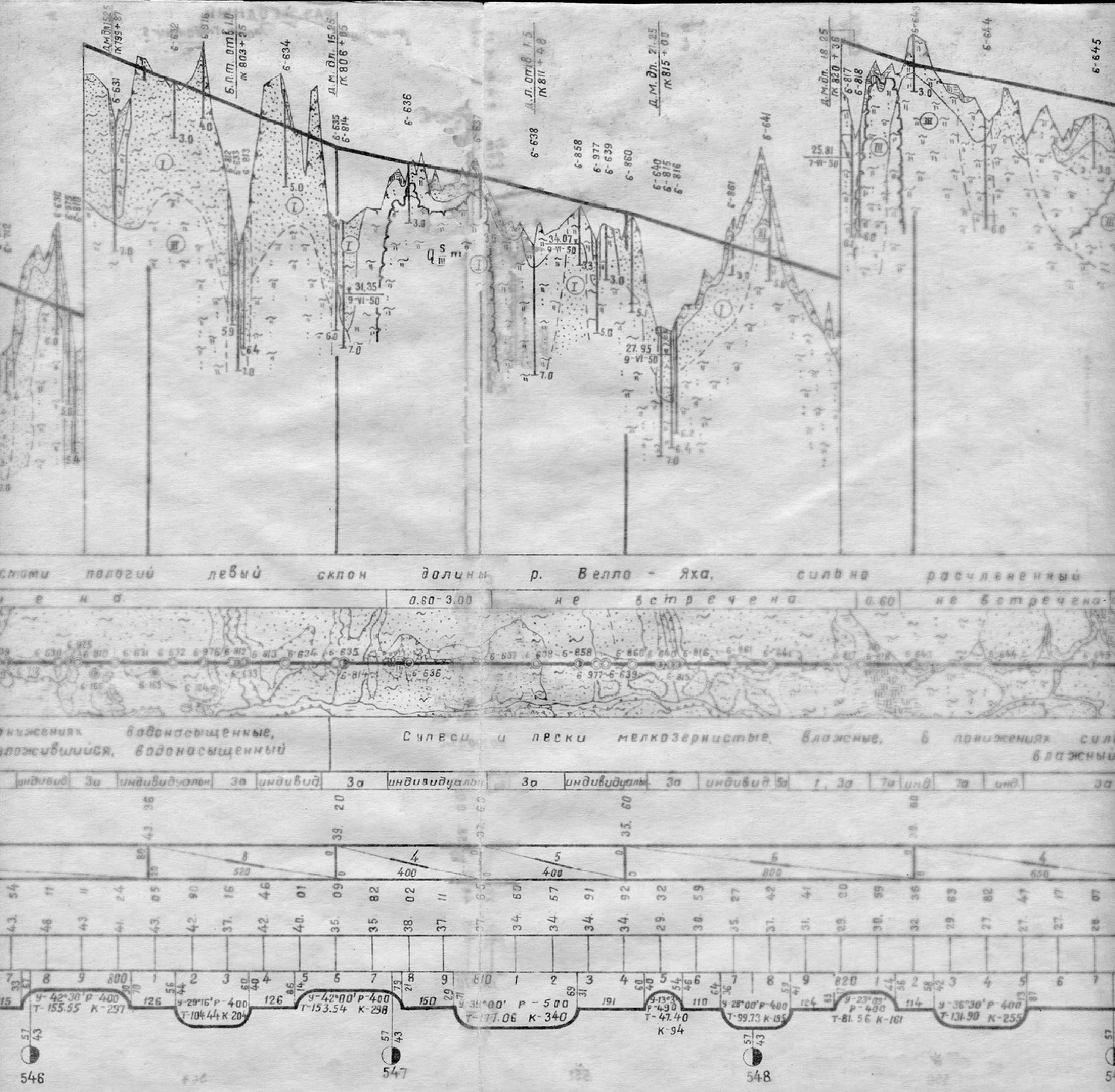

Д.м.Дл.15.25 / ПК799+87
Б.П.т. отб. 1.0 / ПК 803+25
Д.м. Дл. 15.25 / ПК 806+05
Д.л. отб. 1.5 / ПК 811+48
Д.м. Дл. 21.25 / ПК 815+00
Д.м.Дл. 18.25 / ПК 820+36
б-631
б-632
б-976
б-634
б-635
б-814
б-636
б-637
б-638
б-858
б-977
б-639
б-860
б-640
б-815
б-816
б-861
б-641
б-817
б-818
б-643
б-644
б-645
31.35 / 9-VI-50
34.07 / 9-VI-50
27.95 / 9-VI-50
25.81 / 7-VI-50
$Q^{s}_{III} m$
стати пологий левый склон долины р. Велло - Яха, сильно расчлененный
н е н а
0.60 - 3.00
не встречена
0.60
не встречена
нижениях водонасыщенные,
лложившийся, водонасыщенный
Супеси и пески мелкозернистые, влажные, в понижениях сил
влажный
индивид 3а индивидуальн 3а индивид 3а индивидуальн 3а индивидуальн 3а индивид 5а 1, 3а 7а инд 7а инд 3а
8 / 520
4 / 400
5 / 400
6 / 800
4 / 650
У-42°30' Р-400 Т-155.55 К-297
126
У-29°16' Р-400 Т-104.44 К 204
126
У-42°00' Р-400 Т-153.54 К-298
150
У-35°00' Р-500 Т-177.06 К-340
191
У-13°3' Р-490 Т-47.40 К-94
110
У-28°00' Р-400 Т-99.73 К-195
124
У-23°03' Р-400 Т-81.56 К-161
114
У-36°30' Р-400 Т-131.90 К-255
800
810
820
546
547
548


глубокими заболоченными логами и ложбинами стока, поросший
не встречена
не встречена
не встречена
не встречена
сильно влажные, подстилаемые суглинками мягкопластичными. Торф слабо разложившийся, сильно
влажный и водонасыщенный
549
550
551

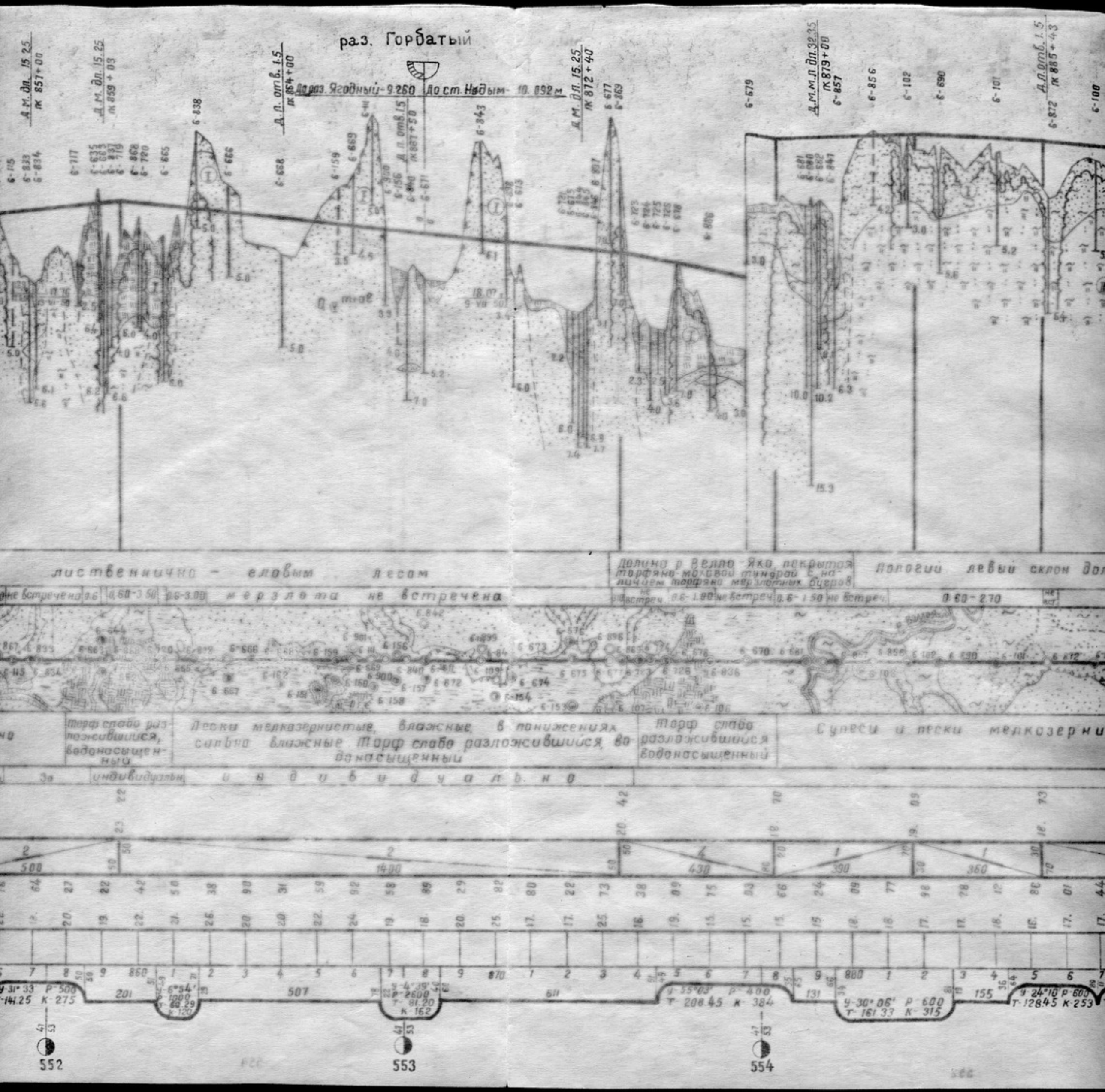
раз. Горбатый
До раз. Ягодный - 9.260
До ст. Надым - 10.092 м
лиственнично - еловым лесом
Долина р. Велло-Яха, покрытая торфяно-моховой тундрой с наличием торфяно мерзлотных бугров
Пологий левый склон дол
мерзлота не встречена
торф слабо разложившийся, водонасыщенный
Пески мелкозернистые, влажные, в понижениях сильно влажные. Торф слабо разложившийся, водонасыщенный
Торф слабо разложившийся водонасыщенный
Супеси и пески мелкозерни
индивидуальн
552
553
554

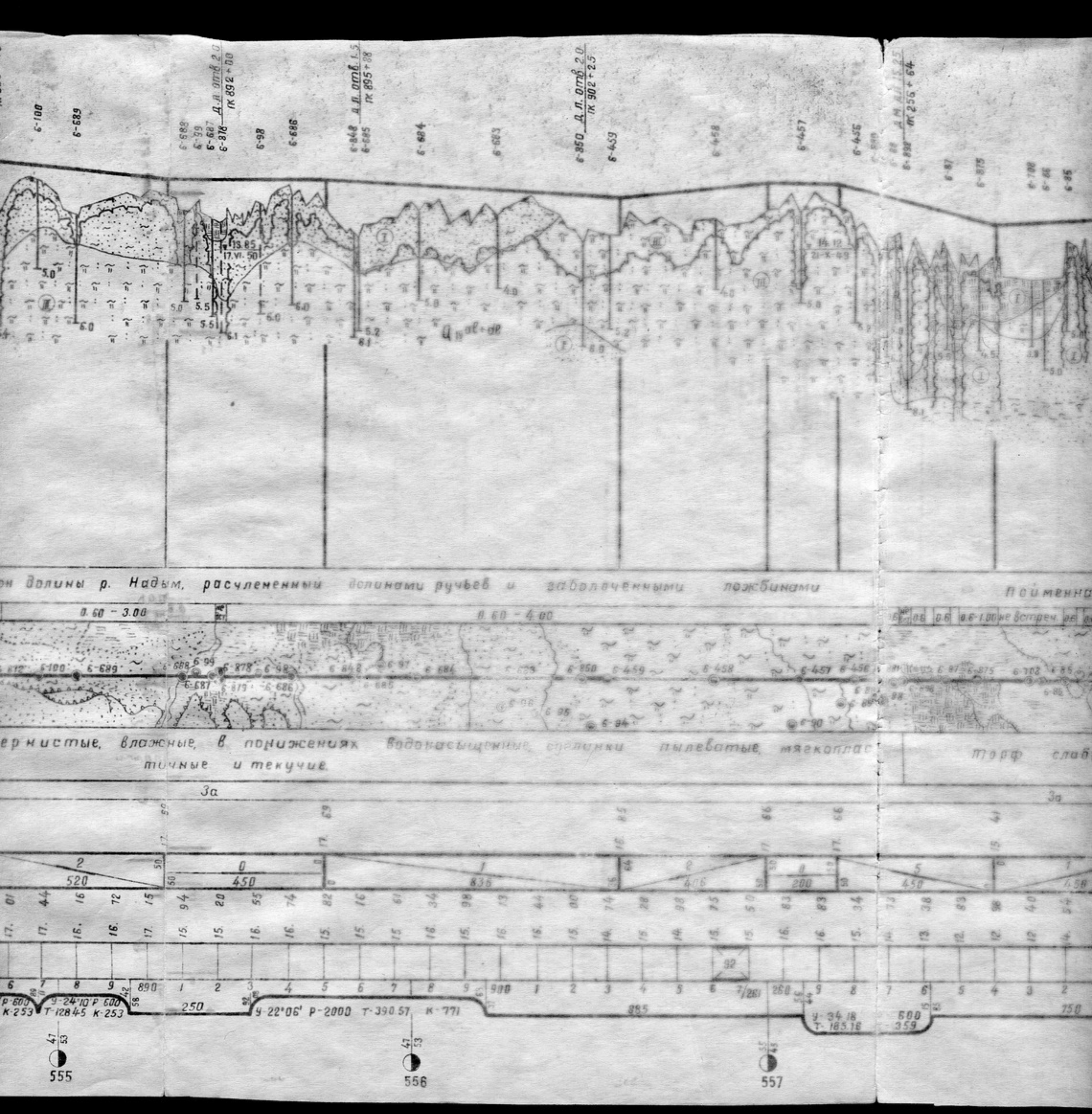

Д.Л. отв. 2.0 ПК 892+00
Д.Л. отв. 1.5 ПК 895+88
Д.Л. отв. 2.0 ПК 902+25
Д.М. ДЛ 15.25 ПК 256+64
Q IV al+dl
он долины р. Надым, расчлененный долинами ручьев и заболоченными ложбинами
Пойменна
0.60 – 3.00
0.60 – 4.00
ернистые, влажные, в понижениях водонасыщенные, суглинки пылеватые, мягкопласточные и текучие.
Торф слаб
3а
555
556
557

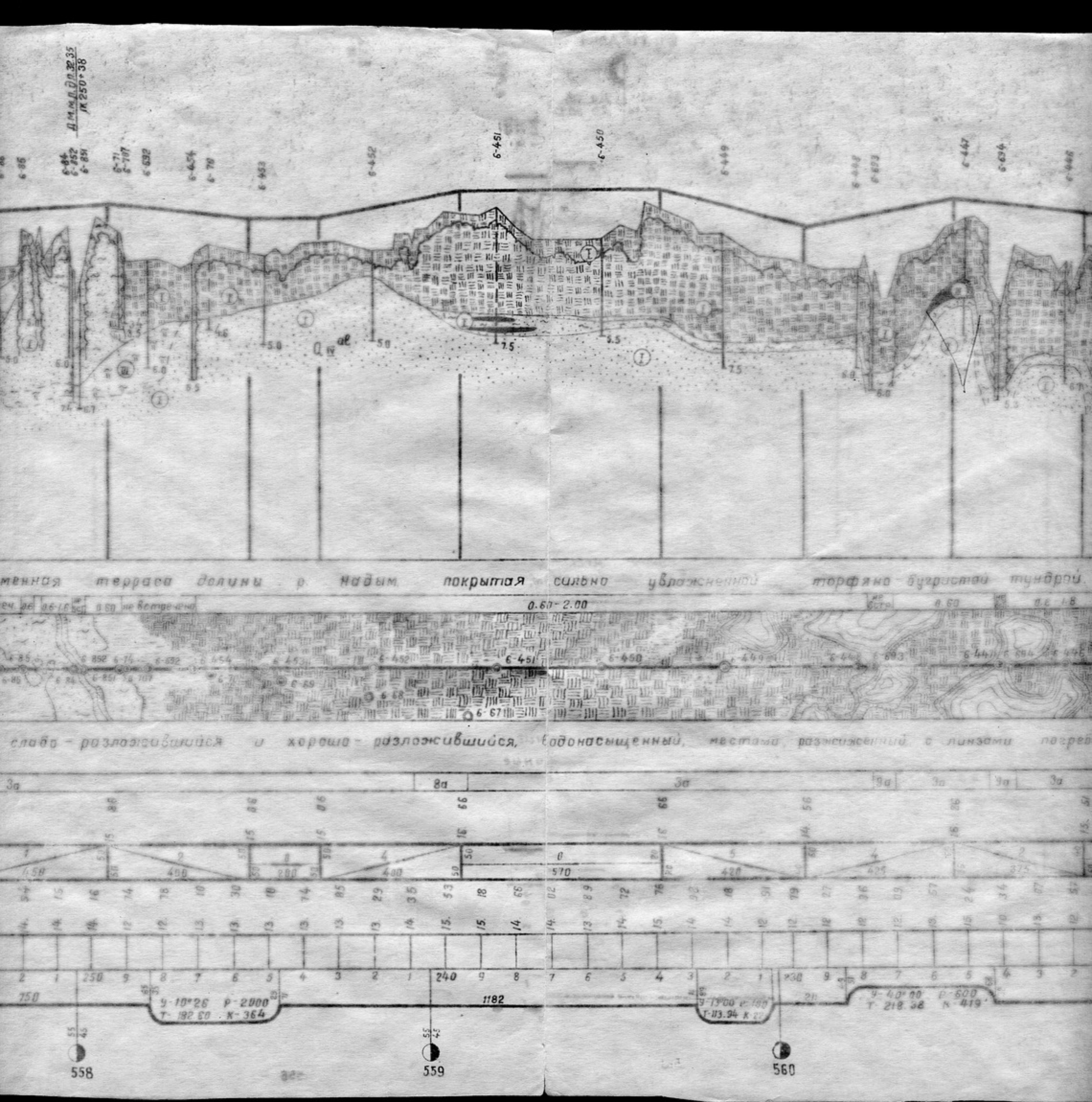

Д.М.М.Д.Д.Д.32.35
ЛК 250+38
6-451
6-450
6-452
6-449
6-447
6-694
6-446
6-453
6-454
6-70
6-692
6-71
6-707
6-852
6-851
6-84
6-85
6-693
6-448
6-447
6-694
6-446
5.0
7.5
5.5
6.0
5.3
6.7
Q IV al
менная терраса долины р. Надым покрытая сильно увлажненной торфяно-бугристой тундрой.
0.60-2.00
0.60
0.6-1.8
6-451
6-450
6-452
6-453
6-454
6-69
6-68
6-67
слабо-разложившийся и хорошо-разложившийся, водонасыщенный, местами разжиженный с линзами погреб
3а
8а
9а
1182
750
240
250
Y-10°26 P-2000
T-182.60 K-364
Y-13°00 P-100
T-113.94 K-22
Y-40°00 P-600
T-218.38 K-419
558
559
560



Ст. Надым
До ст. Ивлевская 54.447м
До ст. Хатта 6.598м
До раз. Горбатый 18.092м
До раз. Ковой 12.500м
Первая надпойменная терраса долины р. Надым, сухая, местами покрытая лесом, с наличием одноженных разбеваемых песков и образованием холодных гряд
Лесы мелкозеркальные сухие и
индивидуально
561
562
563
564