Vco 2/XI-8

XVII
I.30.б.
на корешке
то же

VII
394.



3

90
80
70
60
50
40
30
20
10
0

5.



6

8.

7

9.



8

10.

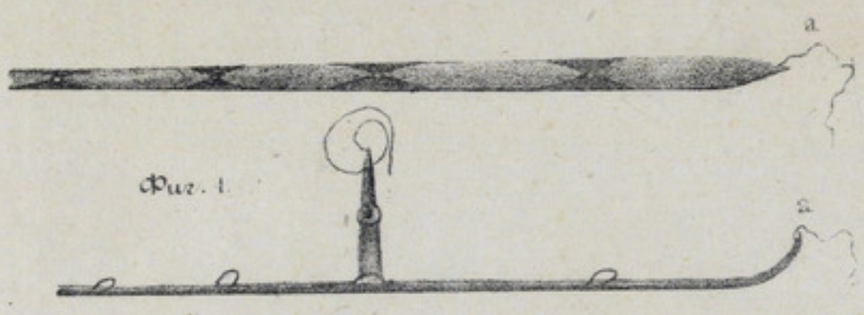

Фиг. 1.

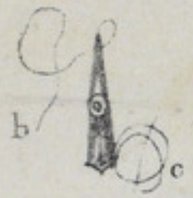

Фиг. 2

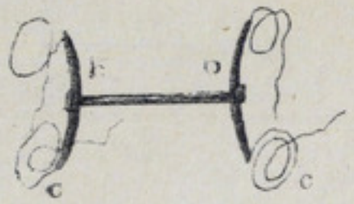

Фиг. 3

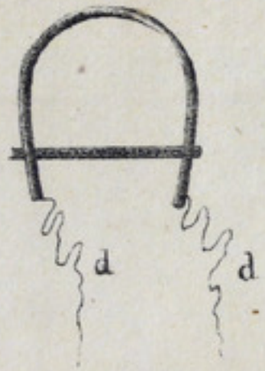

Фиг. 4.

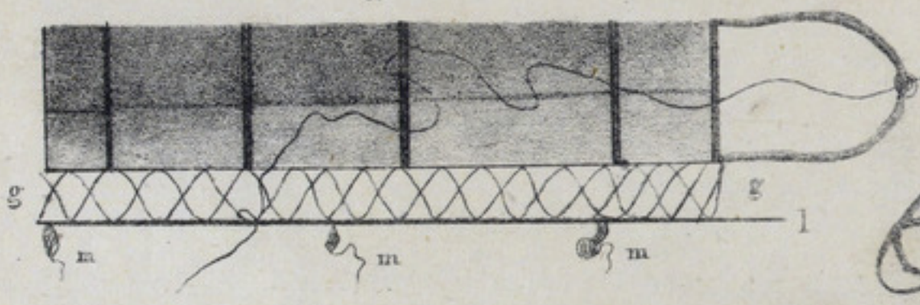

Фиг. 5.



Фиг. 6.

Фиг. 7.



Фиг. 8.

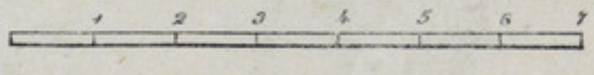

Масштабъ саж. въ 7 англ. футовъ.

Фиг. 1, полозья нарты; буквы a, a головочные ремни. Фиг. 2, копыло, буквы b верхи, c киновари. Фиг. 3, два копыла съ вязками. Фиг. 4, баранъ, съ баранною доскою; буква d баранныя отпуги. Фиг. 5, доски съ варденью; буква h, теплякъ, g кутоги, l варденъ, m повры. Фиг. 6, потягъ нарты. Фиг. 7, аладь нарты. Фиг. 8, морская походная нарта вполнѣ.



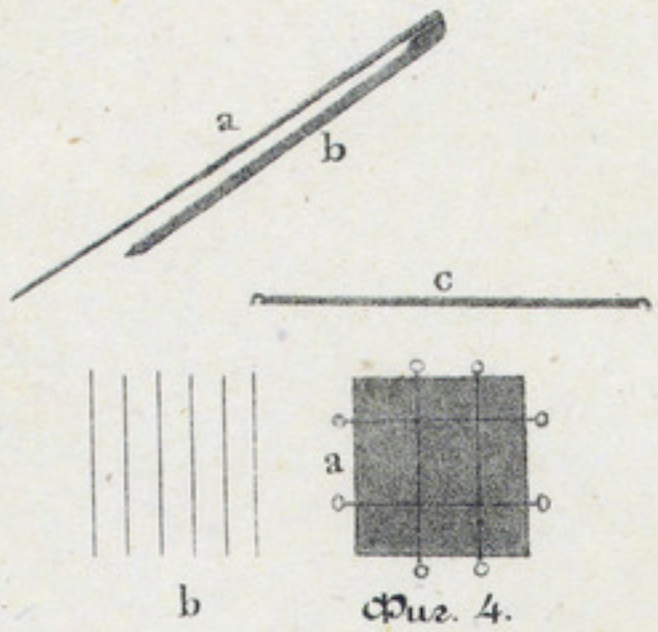

Фиг. 4.

Фиг. 1.

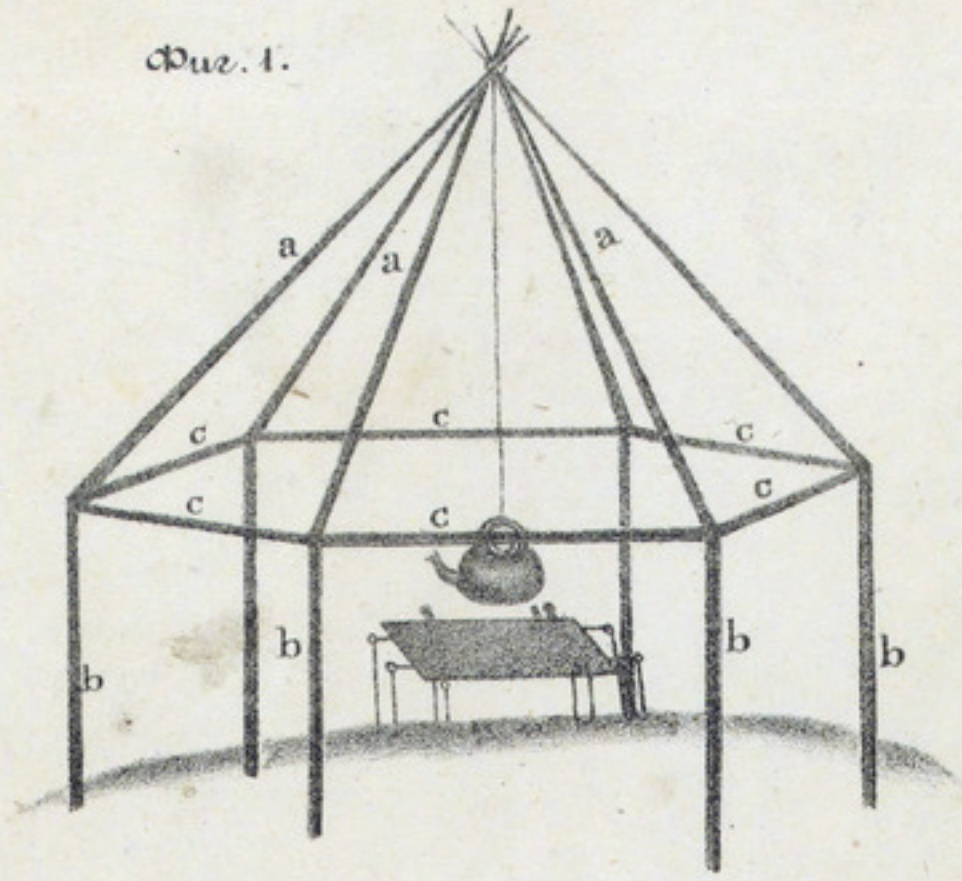

Фиг. 2.

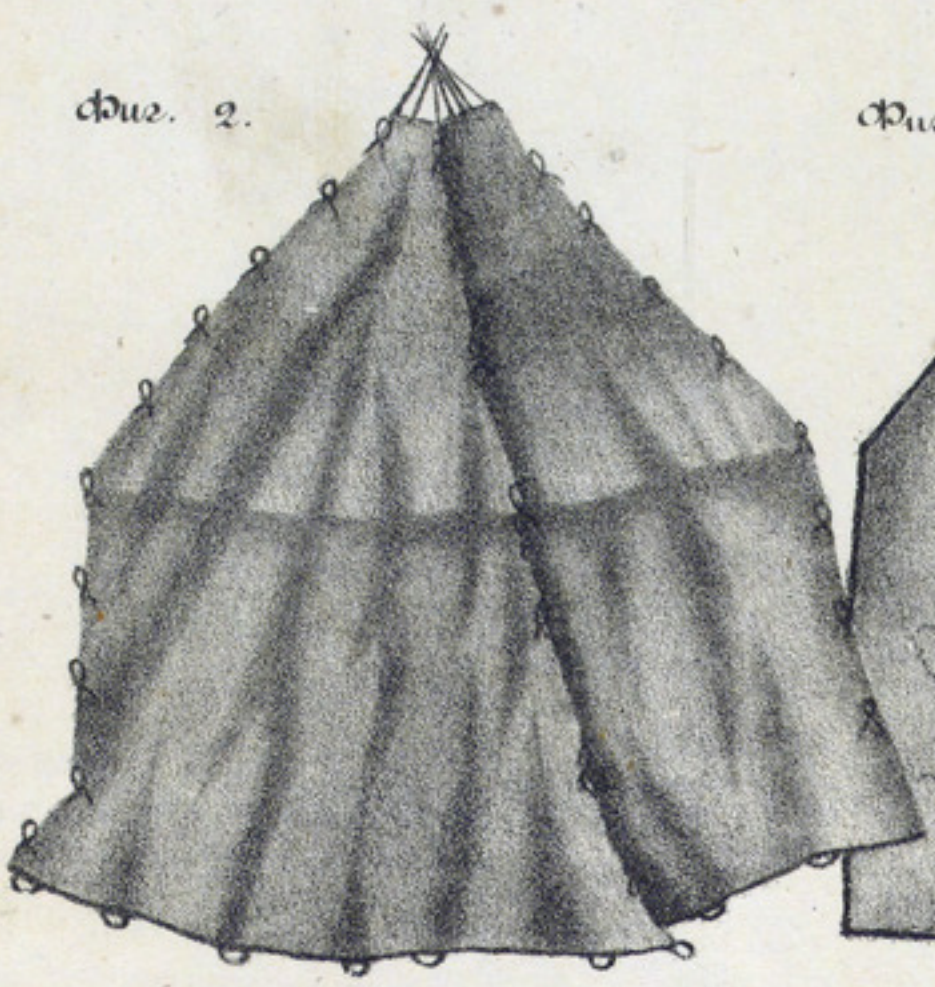

Фиг. 3.

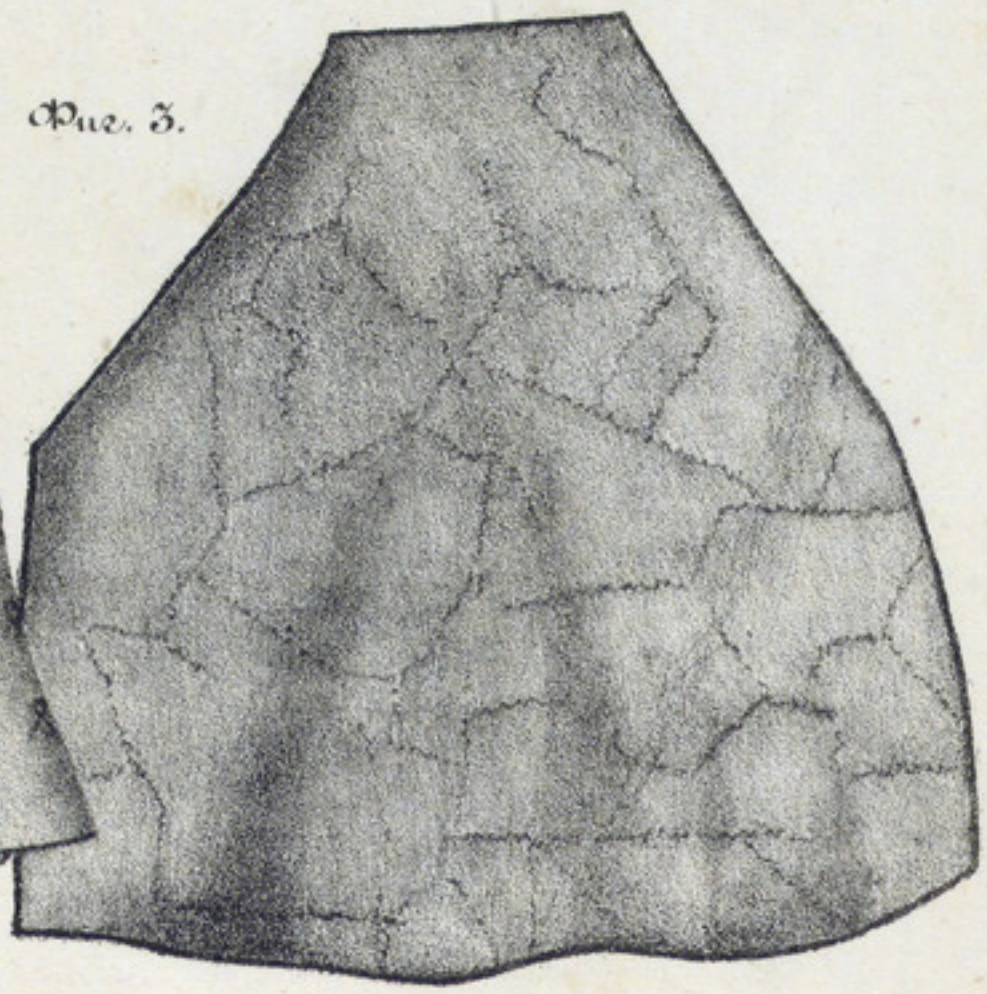

Фиг. 1. Юртенные шесты, буквы a, b, c.

2. Походная морская юрта.

3. Половина внутренней части юртеннаго чума.

4. Желѣзный листъ для раскладки огня и шестики къ нему, буквы a, b.

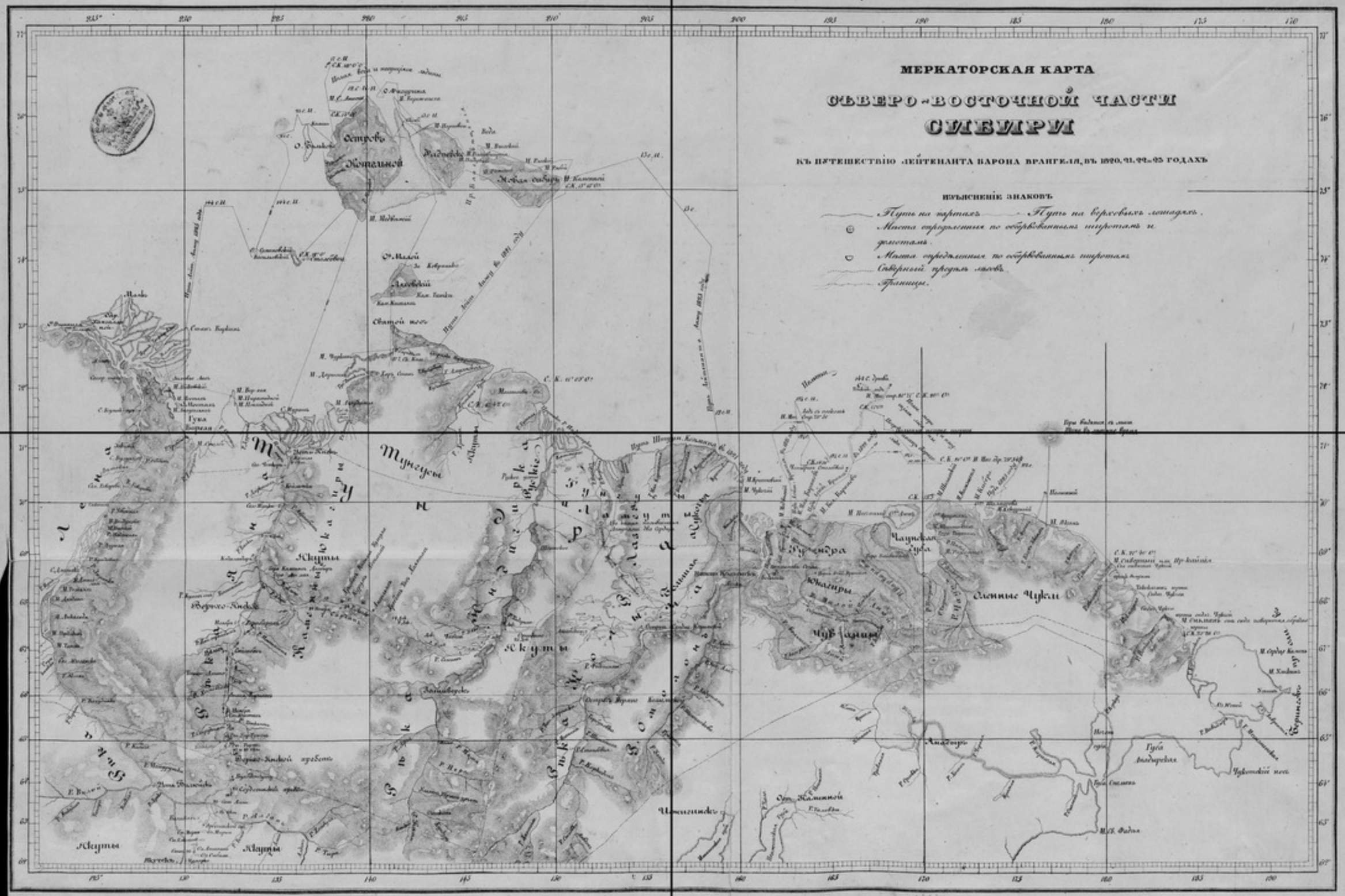
МЕРКАТОРСКАЯ КАРТА
СѢВЕРО-ВОСТОЧНОЙ ЧАСТИ
СИБИРИ
КЪ ПУТЕШЕСТВІЮ ЛЕЙТЕНАНТА БАРОНА ВРАНГЕЛЯ, ВЪ 1820, 21, 22 и 23 ГОДАХЪ
ИЗЪЯСНЕНІЕ ЗНАКОВЪ
Путь на нартахъ
Путь на верховыхъ лошадяхъ.
Мѣста опредѣленныя по обозрѣваннымъ широтамъ и долготамъ.
Мѣста опредѣленныя по обозрѣваннымъ широтамъ
Сѣверный предѣлъ лѣсовъ
Границы.
Островъ Котельной
Тунгусы
Якуты
Оленные Чукчи
Анадырь
Чукотскій носъ
Губа Анадырская
Якуты
Якуты
Якуты

N11
394

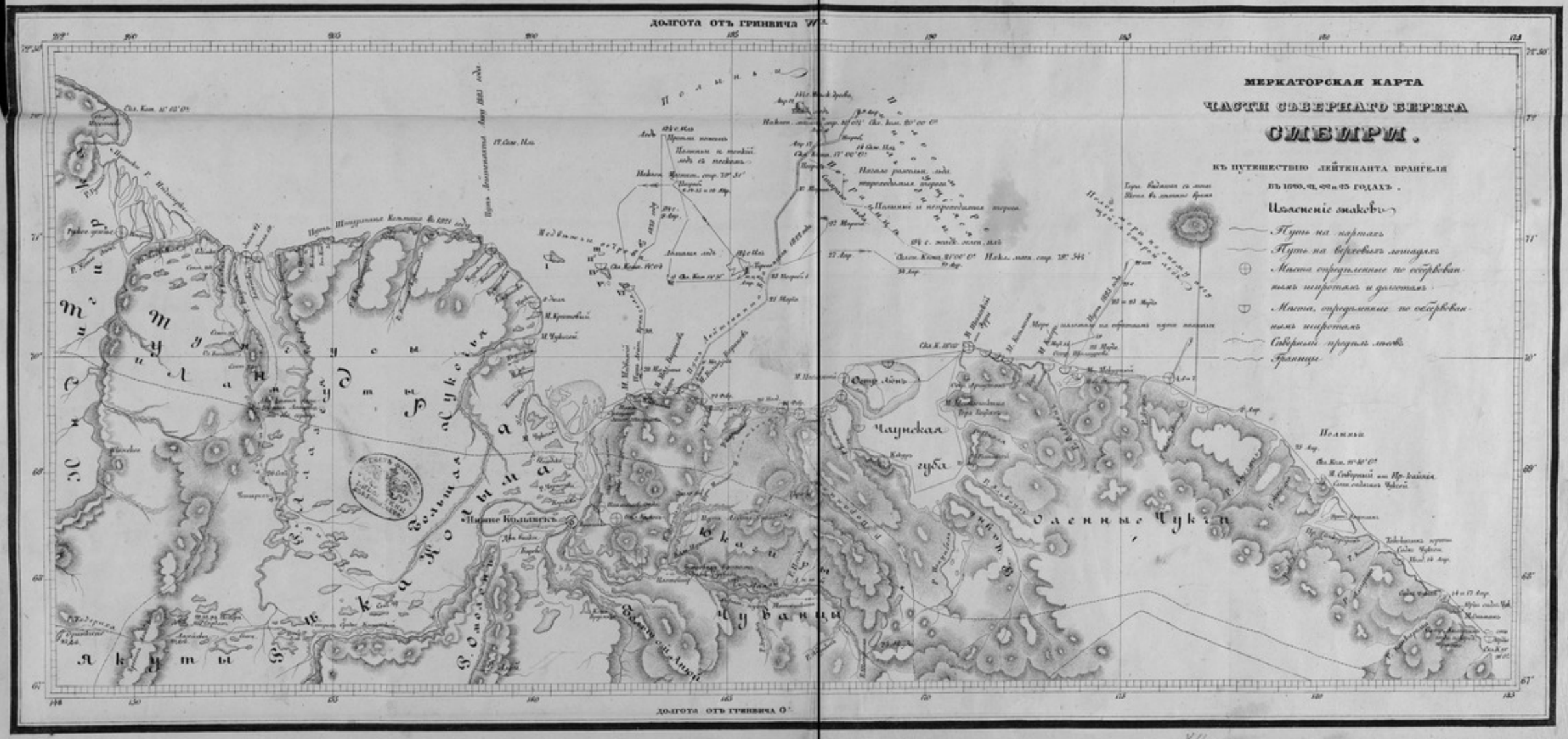
МЕРКАТОРСКАЯ КАРТА
ЧАСТИ СѢВЕРНАГО БЕРЕГА
СИБИРИ.
КЪ ПУТЕШЕСТВІЮ ЛЕЙТЕНАНТА ВРАНГЕЛЯ
ВЪ 1820, 21, 22 и 23 ГОДАХЪ.
Изъясненіе знаковъ
Путь на нартахъ
Путь на верховыхъ лошадяхъ
Мѣста опредѣленные по обсервованнымъ широтамъ и долготамъ
Мѣста, опредѣленные по обсервованнымъ широтамъ
Сѣверный предѣлъ лѣсовъ
Границы
ДОЛГОТА ОТЪ ГРИНВИЧА W.
ДОЛГОТА ОТЪ ГРИНВИЧА O.
Нижне Колымскъ
Чаунская губа
Оленные Чукчи
Полыньи
Остр. Лёнъ
Якуты
Чуванцы
Большая Колыма
Р. Омоленъ
Тунгусы
Ланнуды
Алазейка
Сибирь

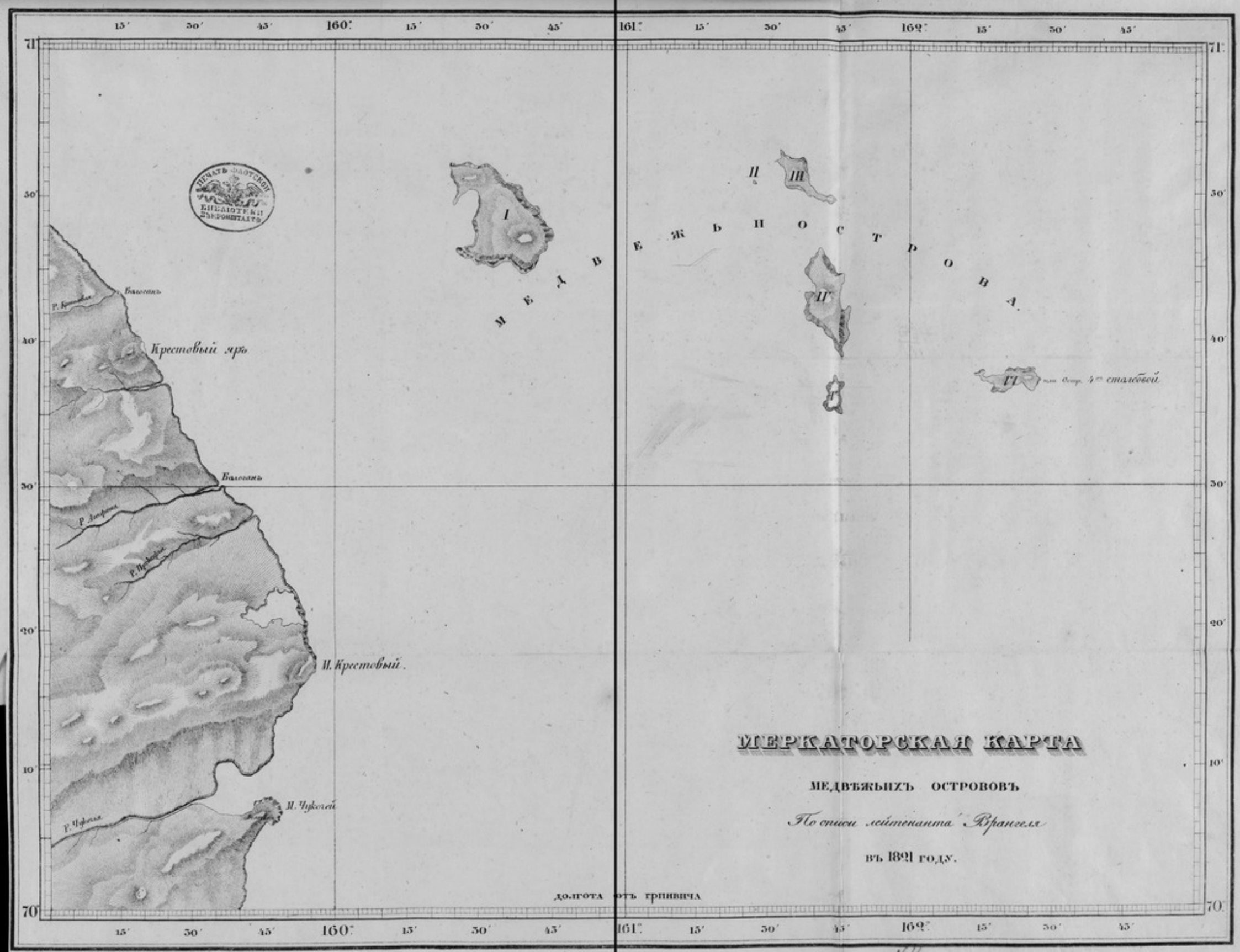

ПЕЧАТЬ ФЛОТСКОЙ БИБЛІОТЕКИ ВЪ КРОНШТАДТѢ

VII
394

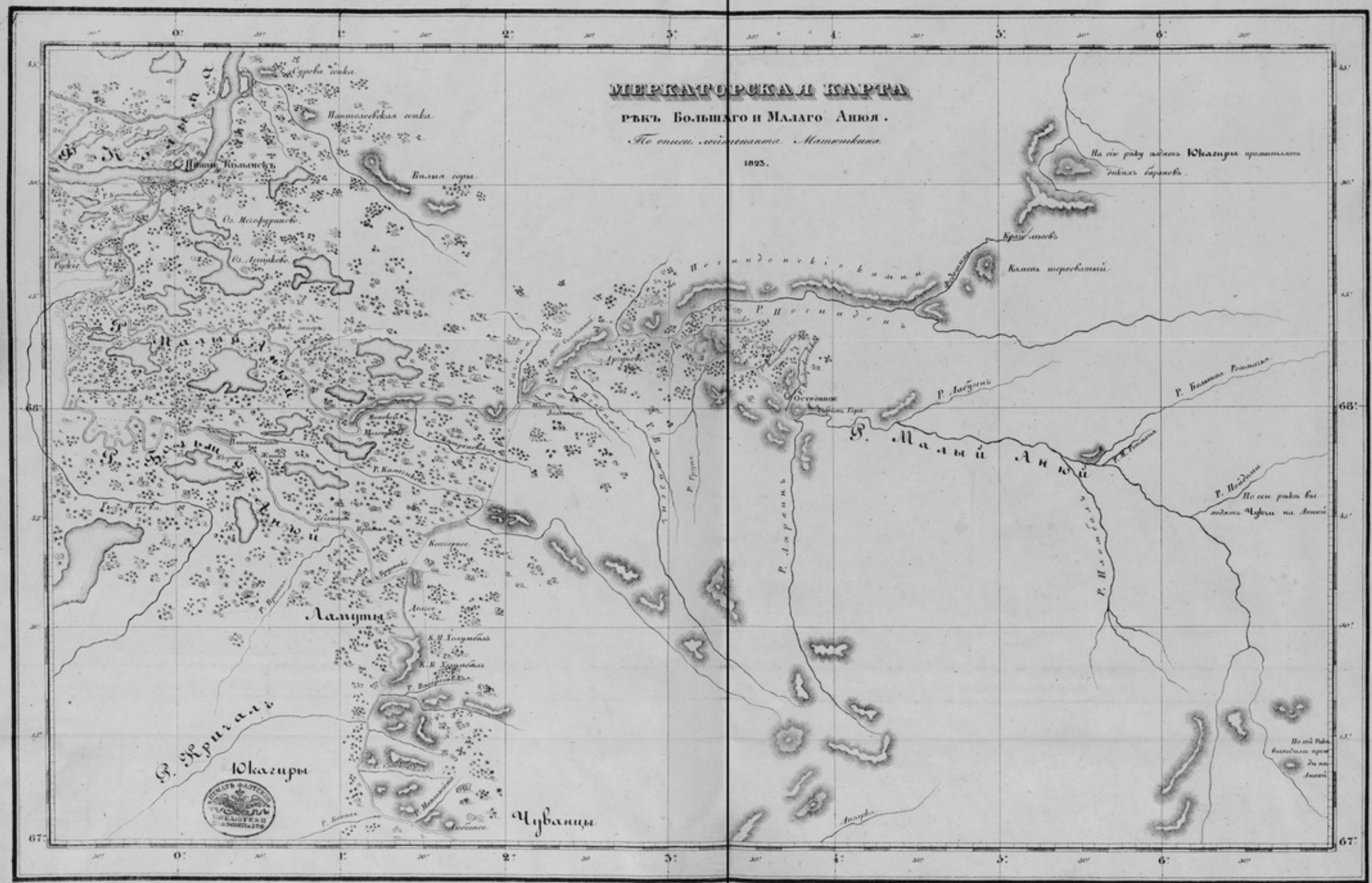
МЕРКАТОРСКАЯ КАРТА
рѣкъ Большаго и Малаго Анюя.
По описи лейтенанта Матюшкина
1823.
Сурова сопка
Пантелеевская сопка
Бѣлыя горы
Нижн. Колымскъ
Р. Малый Анюй
Р. Большой Анюй
Р. Кригалъ
Ламуты
Юкагиры
Чуванцы
Р. Ноcинденъ
Р. Лабугенъ
Р. Малый Анюй
Р. Большая Ромашка
Р. Пойдома
Р. Ламаринъ
Р. Пломбалъ
Остроновое
Камень шероховатый
Край лѣсовъ
На сію рѣку ѣздятъ Юкагиры промышлять дикихъ барановъ.
По сей рѣкѣ выходятъ Чукчи на Анюй
По сей рѣкѣ выходили прежде на Анюй
Анадырь
0°
1°
2°
3°
4°
5°
6°
67°
68°