К 10 22/I-10

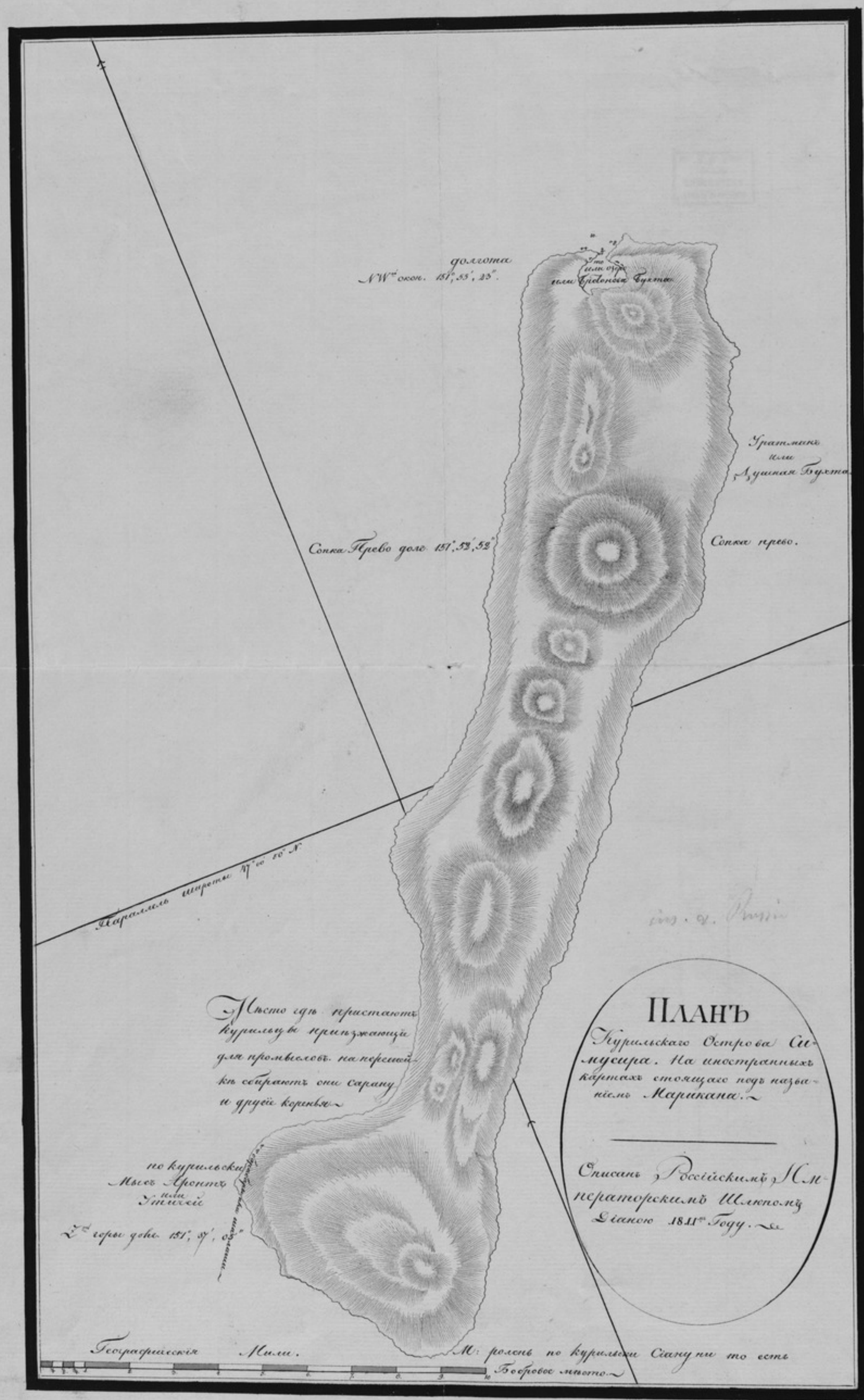


№ 142.

19a
III 38

Ко 22/I-10

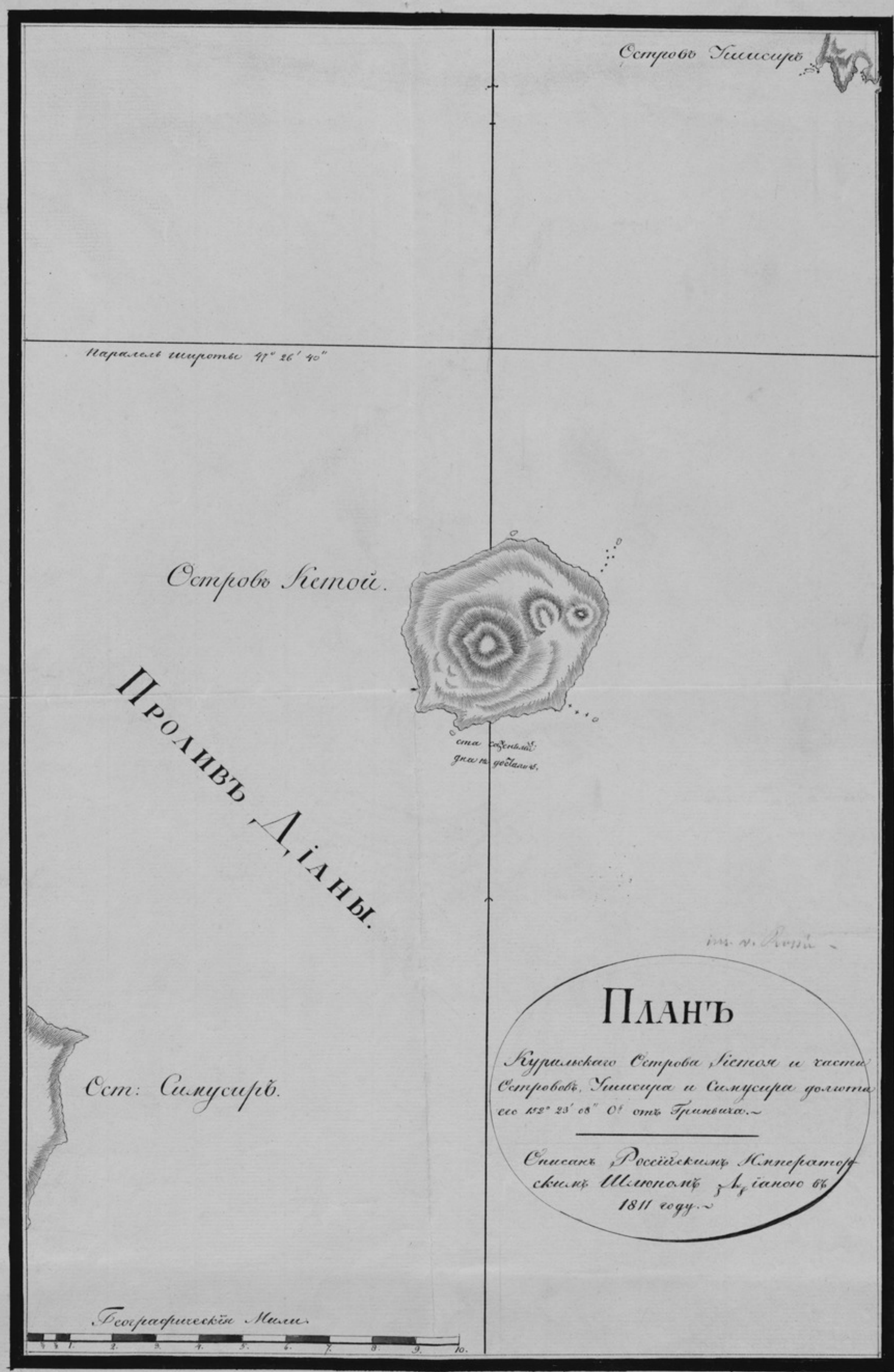


# ПЛАНЪ

Курильскаго Острова Кетоя и части Острововъ, Ушисира и Симусира долгота его 152° 23' 08" О. отъ Гринвича.

Описанъ Россійскимъ Императорскимъ Шлюпомъ Діаною въ 1811 году.

№ 141

19а/III-40

Ко 22/I-10

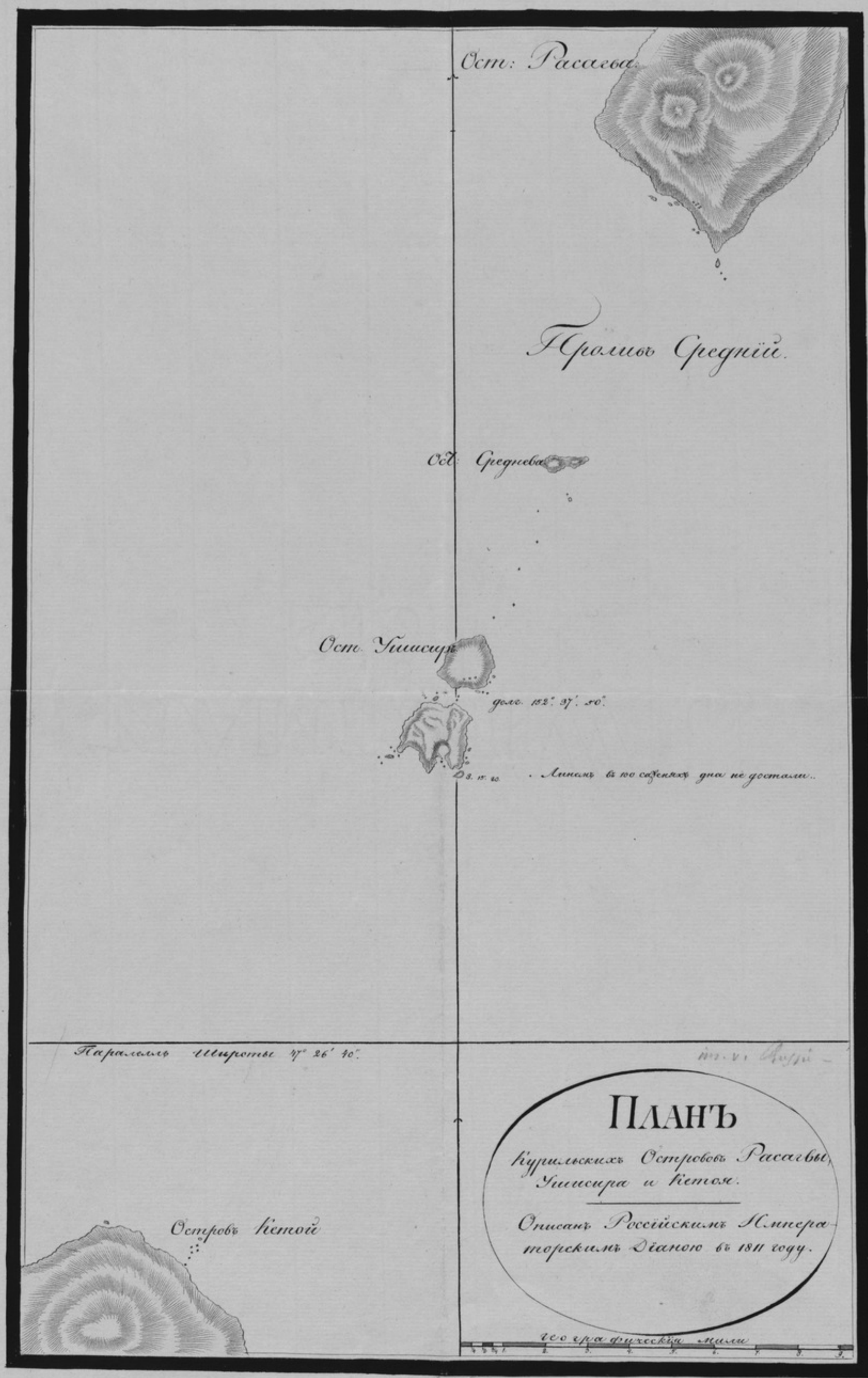


№ 138 -

S 19a/III 41

Ко 22/I-10

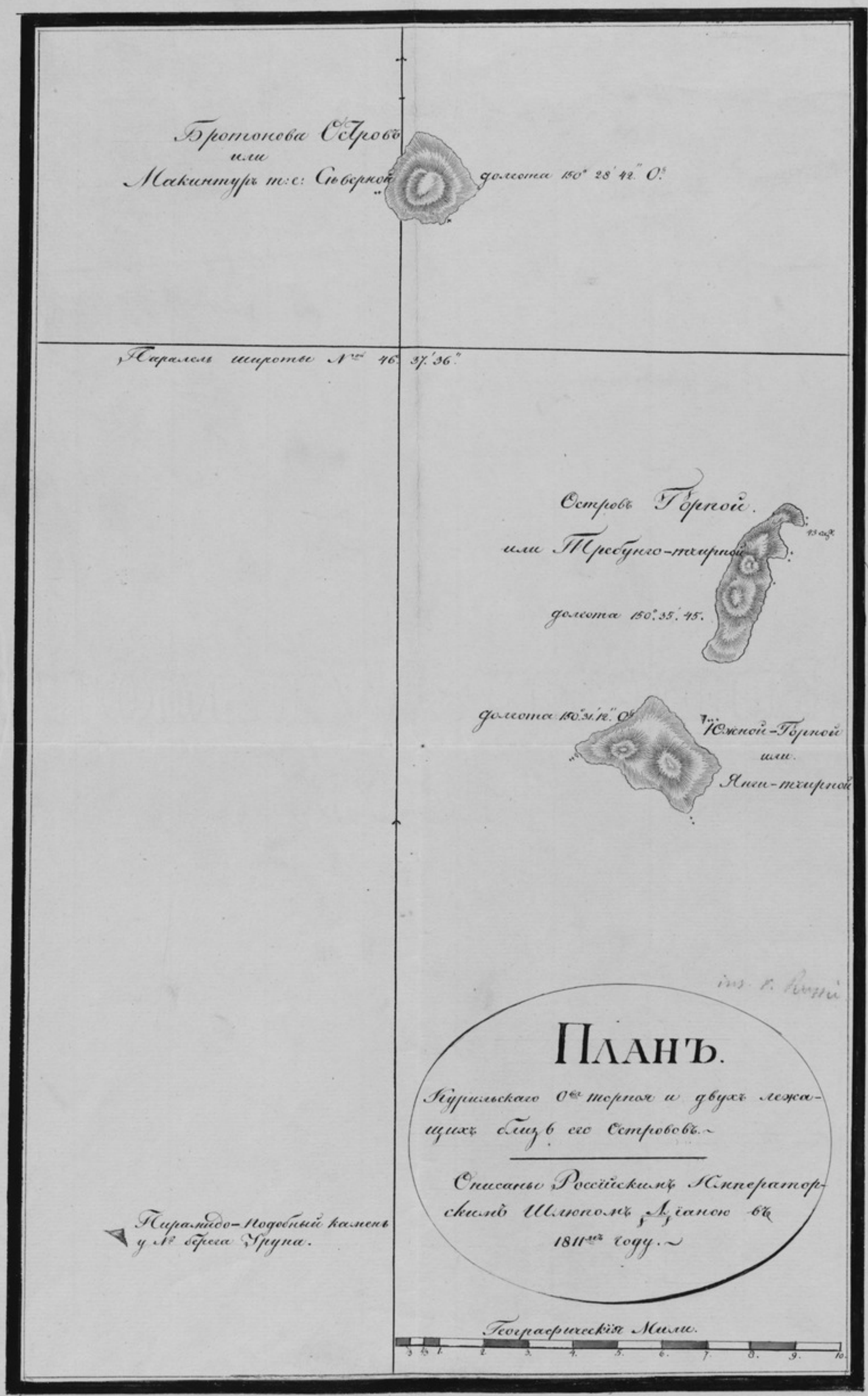


19a/III-39

Ко 22/I-10

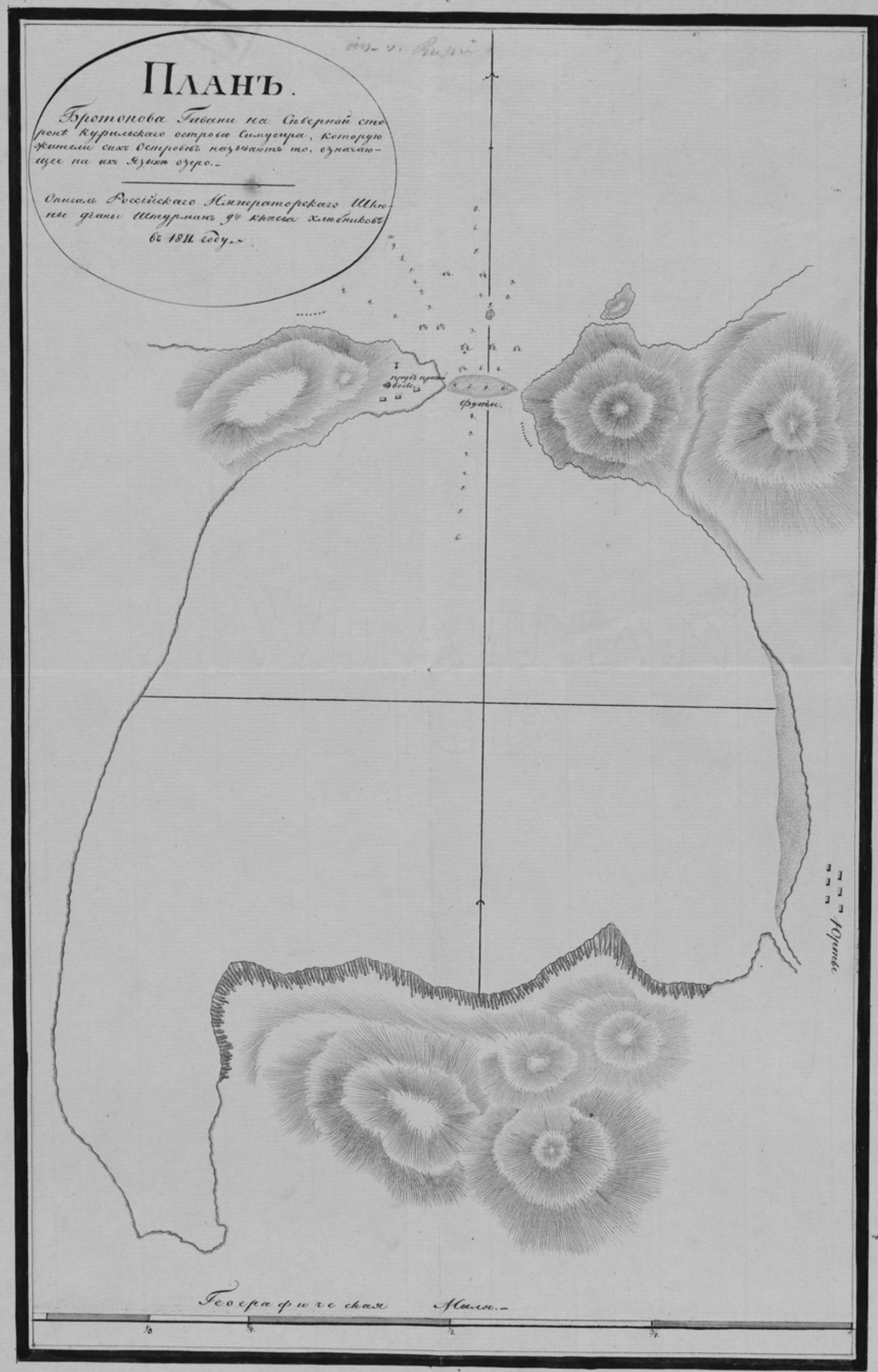
План.
Бротонова Гавани на Северной стороне Курильскаго острова Симусира, которую жители сихъ Островов называютъ то, означающее на ихъ Языкъ озеро.
Описалъ Россійскаго Императорскаго Шлюпы Діаны Штурманъ 9го класса Хлѣбниковъ въ 1811 году.
Фуруби.
10 Футе
Географическая Мѣра.

№ 139.