江甯布政司屬府縣州縣輿地圖

江甯省總圖說

謹按江甯布政使所轄輿地跨江襟海南連皖楚北際梁宋統府四直隸州二廳一州縣三十三東西廣七百五十餘里南北袤一千二百里由省城至

京師二千四百四十五里其地在禹貢介揚徐豫三州之間周禮保章氏以星土辨九州斗牛女為星紀吳越分奎婁胃為降婁魯分氐房心尾為大火宋分晉書天文志自南斗十二度至須女七度為星紀於辰在丑自奎五度至胃六度為降婁於辰在戌自氐五度至尾九度為大火於辰在卯古人以丹陽入斗十六度廣陵入牛八度臨淮入牛四度東海入奎一度梁國入房五度楚國沛郡皆入房四度則自江甯府以北至淮郡之山鹽阜在淮南者皆揚州地斗牛分也淮北清桃安以北至海州及徐郡之邳宿睢皆徐州地奎分也徐郡之銅山蕭碭豐沛皆豫州地房分

3405489 v.44

也經緯度里本於土圭測景先儒謂王畿千里景差一寸此言其大畧也北極出地高下不同晷景隨之而變古謂黄道西移今謂恆星東轉此歲差也劉宋時由陽城至交州如山頂下山足路遠而差少蕭梁時由金陵至洛陽如堂塗上堂階路近而差多此里差也謹遵

內府

天度經緯圖式地周横黍尺九萬里從黍尺得七萬二千里分地以為三百六十度則南北每度得從黍尺二百里度六十分分六十秒經度東西相距近兩極者漸狹近赤道者漸廣廣不過二百里極狹則分秒俱泯謹案

京師當赤道中綫北極出地三十九度五十五分則江甯府為北極出地三十二度四分偏東二度一十八分淮安府為三十三度三十二分偏東二度四十八分揚州府為三十二度二十七分偏東二度五十六分徐州府為三十四度一十五分偏東五十八分海州為三十四度三十三分偏東二度五十六分通州為三十二度三分偏東四度一十一分海門廳為三十一度五十七分偏東四度四十二分志乘程站之里數準人行故紆曲而長經緯測量之里數準鳥道故徑直而短推之水程陸路南北計里亦復遲疾昔人所謂陽城而南使直路如弦至於日下不盈五千里者此也若夫全屬形勢江揚二郡為江海之要口西連鄂皖東接蘇浙南省之樞機也淮徐二郡為南北之要道横控齊魯斜互梁宋北省之關鍵也扼淮徐可以制北臨江揚可以制南運河貫徐淮揚三屬自揚莊迤北盡邳宿境為中運河自清河境運河口南下至瓜洲口入江為南運河閘坝麟次啟閉宣洩洪澤微山兩湖實為全運樞紐海口沿淮揚通海四屬之地墩堡毘連水師陸路聲援相通狼山福山對峙於兩岸為江海之門戶作東南之屏藩自黄河北徙而全河之堤岸藉資圩防海灘東漲而兩淮

之場竈益廣鹽利合之江蘇諸郡以常鎮為股肱以蘇松為腹心洵東南之天塹九州之上腴轉漕運鹺來琛集賚梯航絡繹會極

畿甸所由寰海鏡清而方隅砥平也

江甯府總圖說

江甯府為省會首郡舊統八縣雍正八年以溧陽屬鎮江府遂領縣七東至鎮江府丹陽界一百六十里西至安徽滁州界一百一十里南至安徽宣城界二百四十里北至安徽天長界一百四十里東南至鎮江府溧陽界一百三十里東北至鎮江府丹徒界八十五里西南至安徽和州界九十里西北至安徽滁州界一百二十七里東西廣二百七十里南北袤三百八十里府轄之境在江南者五縣在江北者二縣大江從西南來過東西梁山而北注至九洑洲又折而東故省城西北兩面濱江其西南則以采石磯九洑洲為隘而大勝關適當其中東北則以京口瓜洲為隘而龍潭驛棲霞山正承其後六合江浦隔江之拱衛溧水高淳前案之屏藩秦淮二源自句容溧水而合流於江甯上元間分注於省城南滙於運河達於江實江南五

邑之絲水也省城周九十六里為門十三兩江總督江甯織造布政司十府道鹽巡道衙署在馬駐防城在城內東偏即明內城為門五江甯將軍都統衙門在馬督標四營中軍副將所轄曰中營曰左營曰遊兵營曰奇兵營其關部則龍江下關在儀鳳門工部關龍江上關在江東門大勝關在其南二十餘里外城周一百八十里為門十六兩城之內羣山羅列城外三面皆山言形勢者謂發脈於新安之黃山分脈於金壇之茅山由茅山西北行為小茅山為溧水之峒峴山又北行為江甯之雲臺山龍山吉山牛首山至雨花臺而止由茅山東北行為句容之茅山實華山胄山上元之鍾山一支入金陵城為雞鳴山清涼山獅子山一支繞城為幕府山至燕子磯形勢環拱屹峙江濱所謂龍蟠虎踞者此也

上元縣圖說

上元縣為省城首邑與江甯縣同城城內之界自通濟漢西二門以北屬上元其南屬江甯故上元城內之地三倍於江甯城以外則西為江甯東為上元上元之境城東至湖熟鎮與句容界八十里城西出儀鳳門外即與江甯界其南面則東至句容界六十五里西至烏剎橋與江甯界八十里兩界以南皆溧水地也其北面則東至句容界九十里西至城外白鷺洲與江甯界兩界以北皆江邊也出江中流四十九里與六合界其城南界內有沙子岡屬江甯而四周皆上元也東西極廣者九十里南北極袤者一百二十餘里自通濟門外高橋門沙子岡涪化鎮而經索墅以抵土橋為句容之驛路又自涪化鎮而東經湖熟以抵高陽橋亦句容之來路自城外二十五里之方山經解谿以抵邵村為溧水之來路自朝陽門麒麟門出經東流

梓橋以抵句容為鎮江之驛路故陸路之鎮集以涪化為要道其北面大江石埠橋對岸為六合之划子口三江口對岸為儀徵之新江口故江口之形勢以燕子磯為扼要秦淮河發源於句容之茅山溧水之東盧山二水合而西流折而北環繞分注於城南經江東門而入通濟門出水西門合流入於江故境內之河以秦淮為大綱鄉村之在東北者梓橋東南為墳頭湯水多佛寺等處北行為帶子洲靜安廠等處太平門北行為板橈峽八卦洲等處故鄉村之遼遠以靜安廠為最其孝陵衛麒麟門梓橋墳頭湯水多佛寺等處全屬山鄉靜安廠帶子洲石埠橋八卦洲等處全屬圩田其餘山圩參錯沿江一帶民田廬舍皆恃堤埂為護衛者也

江甯縣圖說

江甯縣為省城西南之地其城內以通濟漢西二門之北為上元界其南屬江甯城外東至夾岡門起循秦淮而南經殷巷鎮秣陵關極東者為周干圩皆與上元交界過圩而南為烏剎橋在省城東南之八十里與溧水界西則自儀鳳門下關沿江而南極西者為江甯鎮過鎮經牧龍亭銅井鎮以抵界牌在省城西南之九十里與當塗界其正南則離城八十里之小丹陽當溧水當塗分界周干圩與江甯鎮相距東西廣七十里下關與小丹陽相距南北袤九十五里此外在上元界內有沙子岡方可五里屬江甯而四周皆上元地境內之水亦以秦淮為經河秦淮至烏剎橋入境過周干圩北行繞秣陵關之東復西北注而至通濟門外三分入城七分繞城外於聚寶門外分一支過江東橋出北河口夏盈冬涸其正流至水西門與入城之

水合流而北經白鷺洲入江此境內之榦水也東流一水南與秦淮合東善橋一水繞殷巷北與秦淮合三山之旁一水自江口而入達南門與秦淮合此境內之支水也聚寶門外分三路東路則自南門至盆路口而殷巷鎮而秣陵關而祿口鎮而烏剎橋凡八十里為溧水界西路則自南門至西善橋而板橋而江甯鎮而牧龍亭而銅井而界牌凡九十里為當塗界中路則自南門至癩石岡而東善橋而陶吳鎮而橫溪橋而小丹陽凡八十里為當塗界三路之間各鎮皆有橫路相通其水西門外沿城而北為漢西門而下關而七里洲凡二十五里沿江而南為江東門而棉花堤而老大勝關而兎兒磯而江甯鎮凡六十五里此沿江之路也江外則壽德一洲正對江浦縣之新黃爪龍港云

句容縣圖說

句容縣距省城九十里東至丹陽白兎五十里西至上元湖熟鎮二十里南至溧水縣望湖岡五十里北至李家溝出江七十里東南至三茅山外與金壇界五十里東北至丹徒炭渚四十里西南至溧水高陽橋五十五里西北至上元界五十里東西廣七十里南北袤一百二十里形勢為省城之左拒縣城在衆山之中東西南三面層巒疊嶂環列如堵惟土橋以東白兎以西橫亙之大路七十餘里為一邑之通衢而東南一隅當丹陽金壇溧陽之來路地勢平坦為四達要地白兎之東四十五里而至丹陽其南為寶堰舊河乃丹陽北來之要路從此而出可由越河渡江由白兎而西則十五里而至行香十五里而至太平莊十五里而抵縣城過縣十里而至華蓋岡由新塘而出青龍山之間為上元接壤皆設立墩汛之處也南面以赤山

為要隘高一百三十餘丈距縣三十里山以內有赤山湖周圍四十里湖中有圩曰三岔過赤山為高陽橋與湖熟接壤為上元溧水東來之路其北則炭渚東接高資為丹徒要隘之後路自此而西過武岐等山而至寶華山值治北六十里峰巒起伏為縣城後護又有大華小華西華諸山迴旋環顧山後有蟠龍山臨江之濱為甯鎮二郡來往要道由龍溝西去三江口屬上元轄均為濱江扼險之地縣城周七里寶華山之水自北而來經崙山西環抱縣之東南其支流出華蓋岡而北均會於赤山湖繞方山達秦淮而去實境內之幹河其南面諸河皆由赤山湖分汊非通渠矣

溧水縣圖說

溧水縣距省城一百二十里東至楊塘頭與溧陽界四十五里西至左仙山四十里南至高淳尋真鋪七十五里北與句容界二十五里東南至望王山與高淳界七十里東北至峒峴山與句容界四十五里西南至石臼湖與高淳界四十五里西北至江甯烏剎橋四十五里東西廣八十五里南北袤一百里地居羣山之中為省城前案濱江一帶有江甯二縣地以為屏蔽離江口較遠而南臨高淳之石臼北接句容赤山繚繞縈注分流而為縣城之濠河自縣城北出朱家巖黎園村至邵村不二十餘里與上元接壤秦淮自句容來繞柘塘鎮而南注至此滙合復向西北而入省城其南支則自朱家巖南注五里而沙河橋五里而天生橋十五里而紅藍埠為縣城西南朝拱二十餘里至獅子山西入石臼湖復分一支向東二十餘里至蒲塘

橋正對縣城之南面復東行二十里而至新橋十里而折北過白馬橋而繞出清洪山後為縣城東南襟帶其盡處距東廬山三十里許東廬山後水即從柘塘鎮分流南下過陳莊村雖淤淺不容舟楫然二水相對實為縣城左右之環抱東北境羣山聳列從句容而來起伏頓挫以結縣治實天然之形勢險塹也境內要隘之地東南六十里為分界山汛溧陽來路也西南五十里為博望鋪汛當塗來路也正南五十餘里為毛公鋪高淳來路也而石臼湖界太平府為兩省巨浸秦淮河為省城通渠且係江流要口尤水路防守之重地焉

江浦縣圖說

江浦縣距省城四十里東至江口與江甯界二十五里西至青姜圩與滁州界五十里南至烏江大橋與和州界六十里北至汊河鎮與六合界四十里東南至汪家洲出江二十五里東北至司徒圩出江四十五里西南至漢河與滁州界六十五里至豐樂圩九十五里西北至西葛與滁州界四十里東西廣七十五里南北袤一百里居江北極西之偏舊分六合和滁之地置縣縣西北兩隅皆界皖省東面濱江江口沙洲重疊自棉花山下司徒圩五里至二漾口十里至新江口三十五里至老江口十五里至六埧二十里至駐馬河即烏江口也又二十里而為石埧河口石埧以內其地盡屬和州沿江六圩自和州撥補入境者也老江口當縣城東南正對江南壽德洲江面尤為仄隘過洲而東江勢轉折九洑洲扼其要衝與浦口城正相特

角水陸通衢為九省之咽喉實江北第一要隘縣城以北分東西兩路東大路自魚陽關以達陡岡西大路自福順圩而小店而毛湯橋總滙於東葛西葛二鎮以至滁境實通京大路也東而六儀南而和含西而滁定五方交會之所為一邑陸路之關鍵其西路自城南十里至高旺二十里而石磧橋二十里而烏江鎮以烏江大橋為和州界此沿江之大路也烏江鎮北十里至王村廟六里而深井二十五里而新店鎮為崎嶇小路東北往來安陸路九十里西南向全椒陸路亦九十里均屬後圩小路無通衢大道內地滁水惟滁河自六合來至汊河鎮入境分前後二支前圩之河經林家小圩以達全椒為南北水道後圩則上通全椒下接瓜埠雖川津多在隣境而實為縣中東西滁水也

六合縣圖說

六合縣距省城一百二十里東至儀徵褚家堡三十五里西至來安號墩五十五里南至橫海營出江三十里至江心與上元界五十里北至天長瓜篋鋪五十里東南至大河口出江四十五里東北至儀徵烏山四十五里西南至江浦浦子口六十里西北至盱眙軍樸橋六十里東西廣九十里南北袤八十里長江西南來至江浦而趨東縣境雖與江浦毘連而偏於東北境內羣山羅列朝拱省垣前臨大江襟帶江皖江口沙渚絕少波濤衝擊橫海營臨江之岸坍蝕者方十里許其要隘處陸路多於水道以水道言之如大河口離城四十餘里由句容龍潭渡江而至其地稍西為刘子口由上元石埠橋渡江而至其地又西為二套口由省城觀音門渡江而至其地三口之河道總會於瓜埠瓜埠二十五里而抵縣又分為三道其西行一道

從程家橋阜河口而至張家堡為西通滁全之要道其北方兩道一自冶山發源至縣東羅星石而入總河一為竹鎮集河道由三汊河入阜河口然兩河淤淺窄狹並不通行外邑故言水道者羣以張家堡為重地而又與江浦之浦子口相近九省咽喉防禦尤當嚴密矣以陸路言之東則儀徵從褚家堡而來抵猴子鋪從青山頭而來抵東西溝甘泉由余家集而來抵樊家集北則天長由爪篓鋪而來經四合墩以抵屏山由余家窪而來經黃泥埧以抵馬鞍山盱眙由軍樸橋而來抵竹鎮集西則來安由號墩而來經施官集北繞青龍鎮以抵三汊河滁州由大營集而來越阜河口抵程家橋江浦由浦子口而來有二路而總會於盤城集故猴子鋪為東隅之要路盤城葛塘二集為西隅之要路北面諸路雖紛歧雜出而諸山為之障蔽其形勢較為深邃矣

高淳縣圖說

高淳縣距省城二百四十里東至韓城與溧陽界八十里西至丹陽湖與當塗界四十里南至固城河與宣城界四十里北至溧水毛公鋪四十里東南至建平東夏八十里東北至溧陽上沛埠八十里西南至奉國圩與宣城界三十里西北至撐龍港出丹陽湖三十里東西廣一百二十里南北袤八十里為省城南面之屏案其地東南多高山西北多巨浸東南之山所以拱衛省城西北之水絡繹交錯於隣境葢東境荆山芝山大山皆排列於六十里外以界溧陽溧水二邑且適當要道儼然一邑崇墉而南境之花山九龍山則承宣城諸山漫延而來與東面諸山對峙鄧埠上下埧適介乎其間以達東南諸郡其陸路自溧陽來者由周城三十里至鄧埠由上沛埠四十里入東埧自建平來者由中橋三十里至鄧埠由東夏過河三十里入

東埧自宣城來者由新河莊至漕塘二十里入東埧自溧水來者由蒲塘孔鎮至毛公鋪四十里至縣治由陽塘白馬橋至安興三十里入東埧皆有據喉扼吭之所此陸路之防也其水道則城西之西陡門為當塗郭家渡之來路旁有澄溝為當塗黃池之來路北有費家嘴今名芮家嘴為蕪湖當塗進撑龍港之來路縣西南下水陽為甯國府來路然皆外濱大河內多溝洫圩堤狹隘非駐兵紮營之地惟西北之塘溝由太平府越丹陽湖而來道經百里一日可至至則陸有長蘆鎮城水有官溝大河至縣城均不過十五里實為縣境之要害而巡哨之重地云

淮安府總圖說

淮安府舊領二州九縣雍正二年升海州邳州為直隸州而以贛榆沭陽屬海州宿遷睢甯屬邳州旋以邳宿睢三州縣屬徐州九年又析山陽鹽城地置阜甯縣而淮郡所轄之縣六其疆域東至海三百三十里西至徐州宿遷界一百八十里南至揚州寶應界六十里北至海州沭陽界一百四十里東南至海三百三十里東北至海二百一十里西南至安徽盱眙界一百九十里西北至宿遷大興店一百八十里東西廣五百一十里南北袤二百里距江甯省城五百里水利則東有大縱湖馬家蕩淳潴鹽城西境脈絡委迤注於海西則洪澤湖承淮水下游滙為巨浸界於郡境之山清皖境之盱眙設仁義禮智信五埧因時啟閉例清敵黃挹注漕渠全運樞機實握於是東北則阜甯之射陽湖西北則桃源之六塘鹽河諸水其安鹽阜三縣

瀕海之地紅沙青沙為黃河入海口迤南則五條沙為射陽湖口又南則廖家港新洋港鬬龍港為大縱馬蕩入海口汊港通塞恒視潮汛以為候故郡之東北境以射陽湖為裏下河各州縣之屏翰其西北與皖境天長界者則以洪澤湖東注之三河為天塹若陸路則西北境率皆平疇無險要維安東之中運河隄岸嶄立憑河加圩足以扼守若桃源城南之卜家湖清河之高堰石工頭築圩設險均足固全淮門戶府城駐漕運總督設漕標兵四營南河奉裁以漕運總督兼轄河道改河營兵為標兵設淮揚鎮總兵官駐清江浦統轄叅將以下分駐於淮揚各要隘關部則有淮關監督駐山陽之板閘鹽場則有廟灣劉莊新興伍佑各大使分駐鹽阜境內淮安一郡實南北水陸交衝之重鎮鹽漕河三大政會萃之區也

山陽縣圖說

山陽縣為淮郡首邑東至阜甯馬家蕩七十里西至清河臧家馬頭三十里南至黃浦閘六十里北至謝家蕩三十里東南至鹽城九里灣一百二十里東北至阜甯界七十里西南至盱眙境林家西埧一百四十里西北至清河界二十五里東西廣一百里南北袤九十里舊城周十一里新城在舊城北一里許周七里即古北辰鎮夾城舊名聯城始於元末增築於明初在新舊二城之間其地如陸家池馬路池紙房頭等處舊為糧船屯集之地府城在洪永以前北枕黃河西憑洪湖運河自北而東而南行於二城之間自運河改道於城西而城東北無濠矣自聯城築而二城之間無濠矣自黃河北徙而新城以北無濠矣城西南面運河今更因運河隄築長圩設重門為外衛馬四境編立時和世泰人壽年豐八鄉雍正十年分東北於阜甯

乾隆二十五年割西北於清河水利則承湖河之水分洩貫注以資灌溉其南則沿運河隄如涇河平橋楊家溝黃浦閘一帶設有閘壩涵洞以時啟閉西南則有滙河潯河草澤湖等處其東北則自市河改挑併入澗河五公山河支分派別灌溉引輸故裏河農田稱沃壤焉

鹽城縣圖說

鹽城縣距府二百四十里東面皆濱海正東出新洋港至海口一百四十里東南出鬬龍港二百里東北至廖家河港二百七十里西至寶應界一百里南至興化界四十里北至阜甯草堰閘七十五里西南至興化吳公蕩一百里西北至山陽界一百二十里東西廣二百四十里南北袤一百十五里地居高寶山阜之下游山陽東鄉各河滙入馬家蕩分注東西塘河北承射陽南趨大縱分流而東由縣境石礎天妃等閘歸新洋港入海地本低窪素稱澤國自各支河挑浚宣洩而蓄潦無虞枝分派別灌溉田疇通運鹽引為全境之水利縣東瀕海沙岡聳立於廣斥之中綿亘起伏百有餘里土拱沙護雖潮衝颶擊而場竈田廬均資屏蔽且范公堤自阜甯而南起草堰口至劉莊汛入興化界一百三十里直貫縣境濱海斥鹵之地得以盡為

沃壤誠千百年之利賴也海防要口其由新洋港而進者為石礎汛其由廖家港迤南而進者為上岡鎮其由東進者為草堰口由鬬龍港直西紀家港而進者為大岡鎮各營汛防守海口例有巡哨西境濱湖諸口戛粱河承射陽湖南來之水蕎薇湖承馬家蕩之水新官河西官河承九里灣之水今戛粱河新築土圩長四十餘里黃土溝南辛野等汛節節防禦沙溝鎮尤為中流扼要之地安豐鎮流均溝等處在大湖西岸更築長圩以遏淮郡東來之路水陸之防洵周且密矣

阜甯縣圖說

阜甯縣舊為山陽之廟灣鎮地雍正九年析山陽鹽城地為阜甯縣因舊海防城為縣治距府一百五十里東至五條沙海口一百三十里西至山陽界八十里南至周家舍六十里北至安東雲梯關六十里東南至鳳皇頭八十里東北至安東界海口一百六十里西南至鹽城流均溝一百十里西北至安東大飛鎮七十里東西廣二百一十里南北袤延長者一百二十里短者七八十里地勢寥廓為淮郡左輔沿海各口北則紅沙青沙為黃河入海之處南則五條沙為射陽湖入海之處內口潮長時深可丈餘潮落時口寬二三十丈口外水深四五尺七八尺不等直東九十餘里五沙斜護於口外海船必循水道方能近岸故海口以此為險要五條沙之外即深水大洋矣二口之外汊港錯出而無大口合境水道以射陽湖為大幹西聯馬

家蕩東流入海二百餘里之內東則中心新沖西則大沙諸河自北而來枝分條析而均滙於射陽湖且達承馬家蕩窯頭河之水境當尾閭之淺實淮郡水利委輸之區也鎮集如滕朧蘆浦諸鎮周門版湖諸集均在西境境東瀕海當潮汛異漲沿海民田廬舍輙遭漂沒全賴范公堤為之保障隄起於城南大王廟前入鹽城境隄以東地盡斥鹵場竈莊舍紛列於其間淮郡六邑阜甯地廣於他邑向設八灘大套羊寨馬邏四巡檢司分守汛地河工奉裁改為巡緝差缺營汛則統諸廟灣營遊擊焉

清河縣圖說

清河縣距府治三十里東至山陽界八里西至桃源高家灣六十里南至山陽太平橋十里北至沭陽北六塘河八十里東南至山陽界七里東北至安東界四十里西南至盱眙霍山一百二十餘里西北至桃源俔劉蕩八十里東西極廣者八十里南北極袤者一百八十里境內少山而多水漕渠自西北來出楊庄口入運口經三閘五坝以會於南運河蓋淮郡為水道關鍵而脈絡所會樞機尤在清河當河流順軌清口咫尺之地左湖右黃淮河貫其中運河穿其後交動交害一髮全身故其地設立閘坝以資宣蓄因時啟閉全運機宜攸關自宋以來河患頻仍縣城遷徙不一今縣在清江浦與王家營對岸正當通京大路近年加築土圩益以城垣挑濬玉帶河以為城濠兼以宣洩圩內諸汪之水圩上布列礮臺二十餘處中權作鎮賈五

方輳集之地鄉鎮莫盛於王家營南船北馬紛錯輻輳而浪石漁溝澗橋諸鎮均稱聚落西南自東清埧以西至管家窪洪澤湖墊漲成灘今於陳家集設新灘汛馬又南則老子山與霍山毘連去縣治一百二十里屹立於湖之西南高十餘丈三面壁立惟東有土坡居民百餘家湖水漲發非船不渡洪湖營水師都司駐防於山麓霍山高二十餘丈周圍四里無居民亦無樵蘇徑路峯頂大王廟前殿屬盱眙後殿屬清河此兩山實皖省入淮安府境之門戶設防之要地也

安東縣圖說

安東縣距府六十里東至阜甯馬起營八十里西至沈家集與清河界七十里南至黃河與阜甯界五里北至海州界四十里東南至阜甯張家馬頭四十里東北至開山海口與海州界二百四十里西南至山陽境河隄三十里西北至王莊圩與沭陽界三十里東西城以南廣一百四十里城以北廣三百里南北極袤者八十里為山阜兩邑之屏衛六塘河自清邑界內分為南北兩支由西北入境以通沭陽鹽河自北而南直穿境內兩岸隄堰蜿蜒潦水瀦而無出為淮屬極窪最瘠之地當黃河汛漲時輙受其衝近年黃河改流而境內水道遂多淤塞如鮑營河張家河馬家河等處均已涸竭即縣城東北之民便河本為近城市河於道光八年撈浚以後間段塌卸現又閉塞此外支河汊港率皆細流涓滴時盈時竭而已論形勢旱路則以

八灘為要隘水道則以射陽湖海口五條沙為門戶其地皆在阜甯境故縣境雲梯關南設佃湖營駐紮防汛又縣東北迤邐至開山海口亦為重地居民寥落如晨星道光二十年間海防戒嚴佃湖營汛曾移駐於此縣無城以防水患築土圩時復坍圮今更因舊址加築土圩圩外濬濠以資固圉境內以民便河為洩水之區鎮集則東境之大飛潮河五港西境則陳谿岔廟西路諸鎮地皆寬廣每鎮各有市集分布諸莊今並築圩守望擊柝相聞焉

桃源縣圖說

桃源縣距府城一百二十里東至清河曹家圩四十里西至宿遷洋河鎮七十里南至洪澤湖與清河界七十里北至歡墩蕩六十里東南至清河管家窪六十里東北至砂礓河與沭陽界八十里西南至泗州界九十里西北至宿遷界六十里東西廣一百一十里南北袤一百三十里淮泗繞其東南邳宿障其西北境內黃運六塘三河橫亘城北黃河改流而運河六塘實為合境水道大幹南臨洪澤湖西襟駱馬湖白洋河等水為南北水程四通八達之區陸路自清河王家營來由眾興達仰化集等處為通京大路舟車交錯絡繹不絕其地無高山峻嶺險阻可設西北兩隅沭宿各路在在可通實東南諸郡門戶衝要之地不獨為淮郡北門之管也近年加築長圩自城北起踰卜家湖而南至洪澤湖止延亘六十餘里以固東路村集居民

復各自為圩聯絡聲援足資保衛城守營守備駐縣城左哨把總駐金鎖汛眾興汛等處各駐紮其汛地境內向分五鄉縣城以南東曰吳城鄉西曰陸城鄉運河以北西曰順德鄉東曰恩福鄉六塘河以北曰崇河鄉南二鄉近枕洪湖時防漫溢惟岡陵集山子頭等處地勢較高素稱腴田近年淮河下注雖消滴之水隨流隨瀉自三河以達於高寶諸湖無壅遏之患故境之憑湖新灘漸成沃壤其鎮集村落各鄉分布而眾興一帶當通京大路驛站所經居民市廛尤為稠密焉

海州直隸州總圖說

海州自雍正二年升直隸州領縣二其地東至海一百二十里西至山東郯城界一百四十里南至淮安府安東界一百六十里北至山東日照界一百六十里東南至安東界一百五十里東北至山東安東衛界一百五十里西南至徐州府宿遷界一百六十里西北至山東蘭山界一百六十里東西廣二百六十里南北袤三百二十里距江甯省城八百二十里按江甯統轄四府二州之地西盡徐郡之豐沛東盡州屬之贛榆東省費滕郯城等縣實介乎徐海兩郡間沂州為東省諸山門戶故海贛沭之地西北連山東南貫海水陸交通口隘紛岐自昔黃河順軌湖河滙流以州境為出海尾閭常患漫溢今黃河改道水患平而海濱廣斥之區舟楫所至又時虞其淺阻海防北重於南南面潮河響水口等處鹽竈羅列益以葦蕩不當海潮之

衛自州以北即南下之海分汊入內則有恬風渡之險東海雲臺山之地孤蹤海外古所謂鬱洲即田橫島也形勢險峻山隩廣博有東陬西陬以為之屏藩有南城北城以為之控制有東路西路以為之集鎮其高公島孫家山北山背西市等處皆舊設砲臺之地其板浦中正以及海外之鷹遊西連汊內新灘大浦皆舊設營汛之地東海營以都司統之以南城為界若陸路則有海州營叅將統之東北之汊內海口西北之山界以及贛沭之墩汛分防駐紮為東省北來之要路羣山羅列紛歧四達海疆防務視他郡為尤重故海境又安而淮揚裏下河一帶無北顧之憂矣

海州直隸州圖說

海州之境東至東陬山出海一百二十里西至郯城界一百三十里南至沭陽韓山七十里北至贛榆七里溝二十里東南至安東界一百五十里東北至雲臺山北口六十里西南至沭陽高唐溝一百四十里西北至簍山鎮與郯城界一百二十里東西廣二百五十里南北袤九十里大海自山東境瑯琊日照迤西而來至贛榆之荻水口而南折至唐生港等處而分汊入內接連河口故雲臺山及東陬西陬之地左右距海謂之東海而臨洪石秋板浦等鎮均為海汊之口近年海潮不至汊內淤灘日增石秋板浦均無海潮其東陬山以南孟家河之上項沖河之下葦蕩連續鹽竈紛列而出海之口在臨洪以北矣境內諸山相望蓋由東省起祖羣峯絡繹奔赴南行自贛榆而結穴於州境亦海疆天然之險阻內地之山以城南四里之錦屏

山為最大錦屏山即朐山漢置朐縣以山得名高九百丈與城東北之孔望山相距為州城前後夾輔兩山之間正當東海雲臺山之來路雲臺舊名蒼梧山實為巨鎮東海即古鬱州地雄視海中保障州城為營汛重地而東陬西陬二山又為之屏翰其孫家山與海中鷹遊諸山正相對峙內河之水自大沙河而來為蕎薇河王家溝等河而滙流於青伊河上游清水來源之衝刷不敵進口之海潮泥沙日湧遂致漲塞其東境則板浦牛墩白蜆河等水皆與一帆河通以達安東為場竈緝鹽運引之道也

贛榆縣圖說

贛榆縣距州治九十里東至青口出海三十里西至蘭山小福村一百里南至海州富安灘六十里北至日照分水嶺四十里東南至小河口出海七十里東北至荻水口出海七十里西南至郯城界一百里西北至蘭山界七十五里東西廣一百三十里南北袤一百里縣為古祝其地在齊魯之交春秋定公十年會齊侯於夾谷左傳祝其實夾谷史記服虔注東海祝其縣是也漢書地理志注祝其屬東海禹貢羽山在其南尚書蒙羽其藝疏亦言羽山在東海祝其南今羽山在海州西北一百二十里正當夾谷山南六十餘里夾谷之在贛榆而非萊蕪淄川兩縣之地當證以羽山而益信矣夾谷之北有子貢山相傳為子貢讀書處縣境當海州之後延入山東郯城蘭山二縣之北與日照接界東距大海實為東省沂州濱海之屏障而荻水

等口又正當大海西南下游曲折之處較淮揚海口尤為深入海州之東海雲臺山至縣南而盡惟攔頭秦山鷹遊諸山屹峙中流遂為背距山外大洋一望無際誠海防最要之地也境內以大小沙河為幹水大沙河自沂州界來橫亘縣之南鄉東至小河口入海小沙河自蘭山簸箕莊來由西北而南繞縣城至青口入海此外則南而臨洪北而分水皆為由東入西之幹水相距止數十里而石橋龍王等河又貫插其間近城之濠名玉帶河亦曰三公河營汛自分水柘汪起而出城之西關至大沙河南與郯城諸山相峙近年各鎮築圩海贛沭等境尤為要道焉

沭陽縣圖說

沭陽縣距州治一百四十里東至海州鐵牛鎮五十五里西至宿遷峒峿山五十五里南至桃源界六十里北至海州青伊湖界三十里東南至安東界九十里東北至官溝與海州界六十里西南至宿遷東湖四十里西北至海州石埠六十里東西廣一百一十里南北袤九十里海贛為沂州之門戶至沭地而漸平坦然高塘溝集當東西馬陵之間為峒峿以後山路側出之要道入境則塔山高流山為之鎖鑰實沭邑西北之關鍵也沭河自馬蒙諸山發源南下浩淼百里亦至高塘溝而入境又六十餘里而分為前後兩河襟帶一邑前沭河為縣城案河經城東十五里而會湯家溝又十里而入海境後沭河自城西十里王家莊分流而東承青伊河之水由港河而達於海舊時碩項湖在境東駱馬湖在境西而經以六塘實為縣城之案河

後碩項淤塞成灘開墾升課其地在海境之大伊山新安莞瀆諸鎮以內計東面出海尚有七八十里蓋沭邑為淮安全郡之後戶而海州贛榆又為沭邑海口之郛郭也境內之地自高流苗寨以東凡在沭河以北諸鎮田畝皆隆高有諸河以為挹注均稱沃壤惟華冲桑墟逼近青伊東子埠黃軍營等處傍砂礓河者地勢稍低而韓山興隆及碩項湖地最為窪下至鹽場竈戶皆在大伊以東屬海州界云

揚州府總圖說

揚州府襟江帶海通漕運鹺為省城隔江之屏藩東南各路之門戶舊領三州七縣康熙十一年海門縣幷入通州雍正三年升通州為直隸州而以泰興如皋屬之十年析江都地置甘泉縣遂領二州六縣所轄之地東至海三百六十里西至江甯六合界一百一十里南至江口四十里北至淮安山陽界二百六十里東南至通州泰興界八十里東北至淮安鹽城界海口三百二十里西南至江甯六合界八十里西北至安徽盱眙界二百六十里東西廣四百七十里南北袤三百里距省城二百里長江自西南來至六合儀徵經郡境東入於海府城當南運河尾閭之上游四十里出瓜洲口與南岸京口對峙狼山在其東九洑洲在其西瓜洲京口兩營砥柱中流天塹形勢實大江南北之關鍵也南運河上承清淮諸水兩岸閘埧鱗次東岸

則宣洩於射陽廟灣馬蕩大縱等湖迤邐委輸三百餘里而分注各口入海西岸則與氾光邵伯高郵甓社白馬青蕩等湖呼吸貫通水道脈絡散布交錯於郡境故八屬皆水鄉隄防疏瀹之功實利賴焉其疆域則東面瀕海為黃沙洋諸口正對東海五島多藝洲等處海口兩岸內則場竈林列外則沙灘遼闊絕少要隘西望滁泗以諸湖為限六合儀徵諸山聳峙於西南為全郡之護衛兩淮鹽院駐郡城綜理鹺政淮以南設淮南儀所監掣同知而以通州泰州兩分司運判主之淮以北設淮北監掣同知而以海州分司運判主之關部則有揚州鈔關由閘關以常鎮道督理稅務財賦當東南之半為臨江一大都會府城營制揚州營以叅將統之京口水師營以遊擊統之其瓜洲營三江營皆以守備分駐所以重江防者周且慎矣

江都縣圖說

江都縣為揚州府首邑附治郡城雍正十年析置甘泉縣分兩縣之界舊城以西半城為江都東半城為甘泉新城以鈌口門以南為江都北為甘泉城外之地亦東南屬江都西北屬甘泉故縣境無西北隅東至泰州湯王莊八十里南至瓜洲城出江口四十里東南至五洲與泰興界九十里東北至泰州山洋河七十五里西南至儀徵西石人頭四十里東西廣九十里南北袤七十里揚郡為臨江重鎮而大江口岸多在江都海舶溯揚子江自三江營而進口者於仙女廟為聚集之所淮北由運河而南者近亦薈萃於此江口大口有三曰瓜洲大口自城半坍入江由閘關居其上當府城正南運河出江之口江面遥對鎮江府之金山曰沙頭口直對焦山距瓜洲二十里兩口之間有小口四曰瓜洲小口曰新口曰七號曰八號佛感洲之礮

隄居其中焉曰三江口南對圖山北通宜陵為裏下河之門戶西成故土兩洲礙隄夾口而設距沙頭口三十里兩口之間為老蘆洲更出為新蘆洲二洲皆踰江其間為夾江夾江內有四口曰朱明港曰沙河口曰八港口曰中閘口汊港紛歧其源皆由青蕩艾陵等湖而來仙女廟在八港口之北三江口以東更有三口曰雙港口曰滑子口曰白塔河其沙洲南界丹徒東界泰興江流衝擊坍漲不時多華離錯雜之處營制曰揚州營叅將駐府城曰瓜洲營守備駐瓜洲城曰京口營水師右營遊擊曰三江營守備墩堡汛地巡緝號船水陸布置以一邑而各營分轄實江防最密之處也

甘泉縣圖說

甘泉縣與江都同城分界舊城則東半城為甘泉新城自鈌口門以北城外之地鈌東南一隅為江都界西至李莊與儀徵界三十五里北至露筋鎮八十里東北至高郵州永安鎮一百里西北與天長界九十里東西極廣者一百里南北極袤者九十里運河自高郵玉帶界河水縈紆南行直貫邑之中央埧閘鱗比滔滔東注故運河閘埧多在東岸相時啟閉以衛民田東西均屬水鄉東則有艾陵荇絲青蕩等湖西則有邵伯赤岸朱家董家等湖東面諸湖經馬家橋而宣洩於三江沙頭兩大口西面諸湖合流入運經江都境以達於江且露筋邵伯一帶湖水當汛漲時盈堤拍岸在在生險故運河堤工尤為一邑之要務城西陸路火燒集陳家集為皖省天長東來之路移居集謝家集為儀徵北來之路堰橋鄉以北則赤岸邵伯兩湖為之

界甘泉山在城西三十五里邑中惟此山為最高其餘不過岡阜大約邑中之要隘水路多於陸路隄防宣蓄之功尤急於墩汛巡緝之務蓋府城營汛緊要之地多在江都西則儀徵六合為之輔東則興化泰州為之障甘泉境內自運河以外無要衝之地而東西復憑陵大湖於揚屬各邑之中形勢尤為深固鎮集之盛以邵伯為最水陸孔道市廛連雲百貨備具然其地當邵伯湖之下游北接高郵寶應諸湖南注之水昔人所謂開昭關則下河盡沒俟瓜儀則紆緩難洩故值水漲之歲邵伯露筋等處尤宜加慎焉

儀徵縣圖說

儀徵縣距府城八十里東至江都南石人頭四十里西至方山與六合界三十里南至泗源溝出江十五里北至廟山三十五里東南至貓兒頸出江三十里東北至江都界二十里西南至六合清福洲三十里西北至六合樊家集四十五里東西廣七十里南北袤五十里縣濱大江朝拱省垣襟帶府治西南接江浦六合為鹽舶抽掣之所境內幹水由小銅山發源東流經菖蒲橋而南至七里井與岳家山東流之水會合而出泗源溝新河諸口城東之水自臘山來繞新城而與江都八汊橋猴子橋之水合流而出何家港口其攔潮閘至響水閘等河自卧虎閘開而南面之河漸就淤塞東關一帶官河遂廢今卧虎閘河道漸淤西南沙漫洲之河亦率淤淺至清水橋陳公塘等處均不通舟楫潮汛盛漲時惟新城樸樹灣一帶尚可通行耳故

近來商民營運多由泗源溝入口循舊港黃泥港復出貓兒頸口進瓜洲大口溯流北上乃達郡城也江面之口城南曰北新洲即泗源溝口其內為雞心洲為捆鹽洲東面為萬壽等洲亘二十餘里其外為禮祀洲與丹徒交界過此即貓兒頸矣西面則沙漫洲王家溝小河口以達六合交界之東溝對江則句容丹徒二邑之間也縣境西北多山蓋發脈於天長以北大小銅山為皖省交界之處大銅山高一百丈小銅山五十丈實為縣之巨鎮近城則諸山羅列蜷蜷起伏擁護城垣其青山頭營又為六合至境之要道焉

高郵州圖說

高郵州距府城一百二十里東至興化河口南莊八十里西至唐家閘與天長界八十里南至甘泉界玉帶河三十里北至界首閘六十里東南至泰州樊汊鎮八十里東北至時堡鎮七十里西南至部家集出赤岸湖五十里西北至金溝鎮與天長盱眙界一百二十里東西廣一百六十里南北袤九十里當淮揚兩郡南北往來之路運河直貫其中東西兩境多瀦澤巨浸故州境廣袤較他處尤為遼濶亦水利之區也夫蓄水所以利轉漕洩水所以利民田向者芒稻攔江各閘壩因時啟閉慎為隄防自黃河改道以來今昔情形較然不同昔則水過沙停積久漸窒今則圩多河窄無地可容而支河僻港又多閉塞甚有規占蕩地以為私田者東來之水昔但懼不得達海今復憂不得達蕩蕩既成田田復築圩即使壩河一律深通而蕩中受

水已萬不及前故言水利者以疏濬淤塞為第一要務州境東距海鹽城興化為之捍衛間以吳公大縱等湖西接天長之境更以大湖為界界首三垛樊汉等處墩汛相望既資湖防之巡哨更嚴鹽務之緝私實裏下河之屏障也州地形勢素稱窪下糧田居西鄉者十之三居東鄉者十之七舊築東西兩堤隨時加培以衛窪田而通轉運其西北平湖塔兒等處雖濱大湖間有高區東面逼近諸蕩時堡鎮臨澤鎮一帶均極窪下之區也

興化縣圖說

興化縣距府治一百七十里東至戴家古淤出海一百五十里西至高郵州九頃厦三十里南至泰州下河墩四十里北至東官河與鹽城界五十五里東南至丁谿場與東臺界七十里東北至鬬龍港出海二百里西南至泰州邵家莊四十里西北至吳公湖與寶應界六十里東西廣一百八十里南北袤九十五里縣治在境之西偏四面皆水舊有兩塘南塘通高郵北塘通鹽城袤延數百里有減水兩閘遇水諸礑以備旱澇當其亢旱盡開塘閘東來之水不至傾注於下河三伏淫潦沿場諸河奔流直下因而開放閘礑以減水上游地勢北高南下下河地勢南高北下故洩水歸海之路在東北之鬬龍新陽諸港全邑形勢四面皆高形如釜底水多平行若七湖五谿汊港複疊其在興鹽河以南則有海溝河次則白塗河次則車路河次則

梓辛河次則蚌蜓河而與泰州東臺界其從吳公湖烏巾蕩而來者東流為蓮花蕩得勝湖次則東西唐港次則古子河次則橫涇河次則串場河而與范公堤接矣范堤以外其水從諸閘而出者枝流不一而大綱有二一為新河口王家港河從二了子而出海即新河口也一自西圍而北經牛灣七竈八竈等河而出鬬龍港海口凡大團劉莊白駒等場地圍繞在內其戴家古淤以南場竈之河均不到海矣縣城以北中堡莊在大縱吳公兩湖之間為興鹽二邑之界至西南兩隅平望黃印凌亭瓦莊等處民田皆南官河為之灌輸也營汛中裔汛以南隸泰州營鬬龍港以北隸鹽城營自丁谿至劉莊則海面俱隸興化營五木樓等處皆海防要地云

寶應縣圖說

寶應縣距府治二百四十里東至九里蕩與鹽城界八十里西至衡陽鎮與盱眙界一百二十里南至高郵州界首閘五十五里北至山陽黃浦閘二十里東南至軍鑪莊出吳公湖九十里東北至蜆蟅鎮四十里西南至雲山與盱眙界一百一十里西北至山陽萬家集八十里東西廣二百里南北袤七十五里縣地左右皆臨巨浸與高郵形勢畧同而水勢為尤盛城西白馬青蕩寶應氾光等湖近承洪澤湖之水連成一片南滙高郵等湖其沙洲可居之處如氾光莊金銀溝集村墟市集四面臨水皆係湖中灘漲所成時有增損其衡陽南北鎮等處雖轄縣境而實為山盱兩邑之交界當潯河滙河之下流與縣境遼隔故巡檢署駐黎城鎮馬城東之湖從馬家蕩九里蕩大縱湖而下入境而為廣洋湖射陽湖蜆蟅湖又進而為獐獅蕩迴環

重疊然皆可蓄可洩不若境西諸湖之浩瀚無際故民田之在東境者勝於西鄉其運河自山陽入縣境黃浦閘始至子嬰閘止七十餘里閘洞重重東岸則入火盆獐獅等蕩而滙廣洋射陽藉以灌溉民田然縣治所轄南北為往來之孔道東西為濱湖之洲渚境內之地延亘其中如隄如岸四至雖廣而地畝鎮集實少於他處也兼以汊港紛歧四通八達東北與鹽城交界尤為安阜一帶南下之徑路近於縣城之外加築圩城汜水鎮亦築圩城數里其八淺鎮瓦溝莊朱馬灣永安閘杠橋等處皆有墩堡分守於各汛云

泰州圖說

泰州距府治一百二十里東至如皋立發橋一百二十里西至江都界溝三十五里南至鴨子河與泰興界三十里北至嵇家莊與興化界七十里東南至南三里港與如皋泰興界一百二十里東北至東臺下武莊四十里西南至顧港口與江都界四十里西北至高郵州永安鎮九十里東西廣一百五十五里南北袤一百里乾隆三十三年分州之東北界置東臺縣其鹽場竈戶皆隸之而東臺縣境遂為泰州濱海之屏翰其南濱江則泰興靖江為之案惟西南自苗灣鎮出江都泰興交界之五沙洲最為近口西北則承甘泉高郵之水道而運河及諸湖蕩皆在兩境西出界溝以達仙女廟幾及百里故州境水道雖枝分條析而無洪波巨浸惟淤谿湖鮑湖溱頭蕩分布其間每至亢旱河水淤淺而州境又為裏下河之衝要運鹽出入必經

之地疏濬之功尤為首務城之東有鮑家埧為上下運鹽河之分城之北即謂之下河每遇水漲之年啟上游車邏昭關等埧則勢若建瓴莊舍田廬又虞淹沒故蓄水運鹽亦仍以挑濬為第一要義也鹽場皆屬東臺而泰埧監掣官仍駐泰城如通鹽之出場者由上官河過南門外濟川橋以抵仙女廟出六閘達揚郡東臺鹽之出場者由下官河過泰埧亦歸上官河以達郡計合境之地西南較高而東北低窪故正南西南皆稱沃壤東南稍慮積雨然亦易於消涸州北附郭盡屬良田惟正北西北村莊七十餘處昔實為積潦之區耳營汛則泰州營遊擊所轄守備以下分駐城鄉曰關廂汛港口汛姜堰汛海安汛等其餘弁兵則派防他邑者也

東臺縣圖說

東臺縣距府治二百四十里東至太平墩馬路一百里西至泰州淤溪鎮九十里南至如皋立發橋七十里北至興化縣小海四十里東南至黃沙洋港出海一百六十里東北至海口與興化界九十五里西南至仇湖與泰州界三十里西北至興化蚌蜓河四十里東西廣一百九十里南北袤一百一十里縣地係乾隆三十三年分泰州之東北境所置大半皆范公堤外鹽場竈戶之所濱海沙圩界至多欹斜參錯之處城垣尚沿明時土築之舊日久成埂即因之而設四門范公堤自興化草偃場來入境之北關橋斜迤趨東由西門以達東門至梁垛場復南行至楊冒河東復向東而入如皋境縣城之內范堤橫貫其間堤上積土日益增廣居民市集咸在其上土城內外四面環水複疊數層其四境之路通達橋離城五十里為如皋立發橋

之來路西石橋離城六十里為泰州下官鹽河之來路丁
谿場離城十八里為興化串場河之來路其間置溱潼時
堰殷莊秦山等汛然縣為郡東深僻之地內地諸口均非
要隘惟范堤以東場竈所集濱海潮汐防汛為重其鹽場
自析茶起而角斜富安安豐梁垛東臺何垛丁谿草堰小
海其營汛自洋南港起而唐家港川港木橋港拖魚港共
五處沿海更有潮墩歷年添設至十數處蓋為海潮漲溢
竈民就近避水之處馬路更環抱於外自黃沙洋起至鬬
龍港止南北一百餘里場竈居民築以禦潮實范公堤外
之夾隄亦名旱沿非往來通行之馬路也至於縣境出海
之口均係淺溢小口無大舸巨舶聚集之處云

通州直隸州總圖說

通州自雍正二年升直隸州領縣二其地距江甯省城五
百三十里東至海門廳界五十里西至江口四十里南至
江口三十里北至如皋海口一百二十里東南至老洪港
江口五十里東北至海口一百五十里西南至江口十八
里西北至泰興沙洲與揚州江都界二百二十里東西極
廣者三百七十里南北極袤者一百五十里江口東界海
門西聯江蘇之靖江故州轄之境南狹而北廣江海之防
當合兩境而通籌之蓋長江自金焦東注至泰興而南下
至復興洲復折而東沿靖江之劉聞沙經碾砣港為如皋
境經狼山港為通州境過海門出崇明外之銅沙而合大
洋銅沙斜亙海中與江南之高家嘴江北之廖角嘴相對
廖角嘴以北大海當海州之南迤東而來過如皋之掘港
其勢偏於趨東至五南沙而復南故廖角嘴正當范公堤

盡處也狼山鎮總兵駐通州城營汛自豐利場外川水窪墩起至廖角嘴海神廟為海防接青苔墩起至蘆涇港汛為江防蘆涇以西京口營所轄至泰興西面江口江都界而止江面會哨亦以蘆涇為界惟大安港以東沙連崇明為蘇鎮標福山二營所轄至銅沙以北海中余山又接狼山右營巡哨洋面達大洋梢港接掘港營所轄江海各港紛出而或係淤漲淺水或係仄隘小口其能容巨艘集賈舶者大洋梢廖角嘴為海口狼山港任家港黃家港口岸廟港為江邊大口而已若海門之老洪牛洪圩角青龍大有糖鱸等港外口雖大而其通入內河水道者率皆淤淺候潮汛至方通舟楫云海門係直隸廳非通州屬謹查成案凡總督巡撫藩司衙門例行公事皆由通州轉移且海疆口岸形勢聯絡尤屬脣齒相依今坿彙於通州總圖

通州直隸州圖說

通州之境東至海口一百九十二里西至絲魚港與如皋界六十里南至狼山港出江三十里北至如皋文殊菴四十里東南至老洪港出江五十里東北至海口一百一十里西南至任家港出江十八里西北至如皋白蒲鎮南石橋五十五里東西廣二百五十二里南北袤七十里惟州治以東前界海門後濱大海南北止二十里十餘里不等州地當長江入海之處東南隅為海門廳地其正南則江口與江南之福山口對峙城南有五山中曰狼山東劍山又東南軍山西黃泥山又西馬鞍山狼山高五十餘丈四山左右拱列正當狼山港川洪港江口外兩面各有護沙三四重外長而內短實江口之重地天然之險塹也其東北則范公堤盡處廖角嘴外直出大洋對江與江南之南滙頭高家嘴相距一百六十餘里北面迤西至大洋梢

港水程一百四十里廖角背口外有余山雞骨礁在大海中與江蘇洋面分界迤西而北近身護沙則五南葫蘆樁家陳家等沙沿堤繞護以至大洋梢港為東西兩口之屏藩州治環城皆水城西之水由白蒲南流經唐閘而出任家港城東之水由如皋之十步港及境北之石港支分條析經便民木橋各港以達於海東北自大洋梢以至新港海口鱗比則有范公堤以為之衛東西石閘因時啟閉而鹽場既利於轉輸秋汛亦無衝擊之虞矣至鎮市之大者北則白蒲南則川港張芝山小海等處其餘皆以鹽場為聚落石港場為通州分司運判署四甲鎮為州同署各場均為大使署沃饒近鹽之地商賈紛集百貨畢至居民戶口亦盛於他處云

如皋縣圖說

如皋縣距州治一百三十里東至大洋梢港出海一百四十里西至泰州界四十里南至碾砣港出江七十里北至立發橋與泰州界四十里東南至白蒲與通州界五十里東北至東臺界五十里西南至靖江界七十里西北至泰州界五十里東西廣一百八十里南北袤一百一十里舊時言形勝者以丁堰為喉舌摩訶為屏蔽黃橋其出入之衝海安其控扼之所紫丁堰自通州南來海安向泰州北往為一邑之要道摩訶即段山江口之紫山也黃橋在泰興界邑地面江而襟海有通州為之捍障其臨江之口然魚港以西張黃港以東共有六口而柳家港橫港水淺淤塞近始開浚以資灌溉其東北海口適當大洋梢港轉北之處掘港場以外向東之口如川腰東陵等港有毛竹諸沙擁護於外雖屬前代防倭要地而海口較進不若廖角

背之孤嶼大洋也內地以運鹽河為大幹邢溝自茱萸分流一百二十里至泰州又一百二十里逕海安牙橋又四里至立發橋又如皋境南達縣城城西之河淤阻淺涸舟楫難通城東之水自東陳向南而經丁堰林梓以達白蒲入通境者為一支自丁堰東注而經雙甸岔河馬塘出通之東北者為一支議者以海安牙橋之埧為如通鹽河所關牙橋埧開而上河之水盡涸故乾隆嘉慶年間歷有禁示誠河渠之要務也范公堤自東臺境來蜿蟺斜亘縣之東北堤外皆竈戶煎鹽之地內則掘港豐利兩場分設其間掘港為都司署云

泰興縣圖說

泰興縣距州治二百五十里東至如皋分界橋六十里西至過船港江口十五里至太中洲與丹徒界五十里南至靖江界三十里北至滕埧與泰州界三十里東南至如皋黃家市七十里東北至如皋芹湖八十里西南至連成洲江口四十五里西北至江都五洲六十里東西廣一百二十五里南北袤六十里大江繞其西靖江障其南東北距海三百餘里有如皋通州以護之故江防以西面為險要其西北當江流南下之衝口岸廟港以外沙洲重疊延二十餘里長和萬復等洲皆江都接界環護周帀迤南而至黃家港則江面遼闊洪濤浩淼斜連孟瀆遥對圌山復興太安諸洲與丹陽丹徒接界者雖排列中流而江面寬有四十餘里內地汊港紛歧實江防最要之門戶水師巡哨重地也沿江舊設防汛凌家港李家港過船港等處墩堡

被水冲塌入江其營制境之東與如靖泰接壤者陸路屬泰興營管轄其西境與丹陽江都接壤者均係長江水路歸京口水師管轄江濱沙洲坍漲不定舊有依仁泰來等洲今已坍沒其新漲之洲則有太昌太安中興連成北突復興小沙永安西興等洲近城河道本賴泰州滕坝南來直達城濠分流四鄉因泰州諸坝蓄水運鹽河道為之淺阻而民田則藉江潮内灌之水以資灌溉云

海門直隸廳圖說

海門直隸廳在通州城東南七十里案舊海門曰大安鎮曰東布洲周顯德中靜海軍改通州又析其地為海門縣歷宋元明至康熙十一年江潮内蝕縣城圮沒遂歸併通州曰海門鄉而東面海灘復漲為沙地日漸寬廣乾隆三十三年畫分通州十九沙崇明縣十一沙設立廳治以老洪港分界東為海門西為通州而海門之東界定於乾隆五十年勘定以麒麟橋至鳳皇橋迤北而東至七甲橋南為海門北為通州而海門之北界定於嘉慶六年會勘以時和鎮五沙官蕩分界南為海門北為通州而海門之東北界定其東北界地正與廖角嘴三生港相值也東南兩面正當大江入海盡處近年沙灘漲墊時有不同就今日而論四至則東至日照沙出海一百三十里西至通州通海鎮分界二十五里南至圩角港出江二十里北至通州

界二十五里東南至糖鱸港出江一百二十里東北至通州廖角嘴港一百三十里西南至通州老洪港分界四十五里西北至通州界二十五里東西廣一百五十五里南北袤四十五里南面江口有協旺永泰永昌三沙為崇明縣地故崇海鎮九鹺鎮以前均不至江約短二十里許江面與江南各口相對則老洪大安等港至江南許浦一百里牛洪港至徐六涇一百二三十里圩角港至白茆一百十餘里自豎積港以東均有崇轄諸沙横截中流其内各江面數十里不等繞沙而至南岸尤為紆遠境内之地皆沙灘築圩漸成聚落故溝澮居多無通大河云

徐州府總圖說

徐州府為江南全省西北之邊境舊屬鳳陽府雍正十一年升為府以邳州宿遷睢甯屬之遂領一州七縣其疆域東至海州沭陽界三百五十五里西至河南夏邑界一百八十里南至安徽宿州界一百一十里北至山東滕縣界一百五十里東南至淮安桃源界二百七十里東北至山東郯城界二百一十五里西南至河南永城界一百五十里西北至山東魚臺界一百五十里東西廣五百三十五里南北袤二百六十里距省城七百三十里全郡八屬黄河所經者七運河所經者三水患頻仍凡城郭鎮集河道遷徙無常所迨黄河改道河涸為陸居民墾種漸成沃野挹注運河暨昭陽微山駱馬諸湖之水以資灌溉府境西南北三面當東豫皖之要衝華離交錯捻匪出没剽掠無定蹤銅山隣宿州為潁亳壽北來之路豐碭當虞城夏邑

間承歸德東來之衝而邳州沛縣對峙於府治東西運河以北毘連兖沂宿遷又為水陸通衢古來四戰之地設險扼守視他郡為尤亟蓋以全境形勢論惟銅山蕭縣宿遷睢甯等縣尚可因山以憑險若碭若邳若豐沛平原曠野一望無際節節可通防不勝防軍興以來郡境之鎮集村落無不遍築土圩為堅壁清野計同仇敵愾民氣因之而固而董率非其人輒有恃衆抗悖轉資負隅是在地方良有司撫馭激勸之得其道也府城瀕臨大河向者環城築隄以禦黃流近則借防河之隄加高切陡為郡城外圩環圩濬濠以備不虞如古牛馬牆之制雲龍山屹峙城南俯臨全城今築土圩於山巔以為府城外衛淮徐道徐宿鎮總兵均駐城中中營以遊擊統之城守營以都司統之其蕭邳二營都司宿州營遊擊則各駐所防之地云

銅山縣圖說

銅山縣為徐郡首邑附治府城東至邳州塔山九十里西至蕭縣齊村三十里南至官橋五十里北至微山湖與沛縣界九十里東南至雙溝與靈壁界九十里東北至大寺廟與邳州界一百二十里西南至姜家堰二十五里西北至李新集與沛縣界七十五里東西廣一百二十里南北袤一百四十里古稱彭城山峻以踞水廣以駛野曠以迴蓋郡城四面皆山而南北尤為重疊其南面則雲龍山太山奎山為郡城之前案又六十里而至蕭縣境桃桂兩山朝拱於前其旁則鵝山虎山駱駝子房之山圍繞東西排列左右其後則微山湖之傍羣峯林立形勢險峻視諸郡為獨雄湖當郡城之北汪洋萬頃直接魚臺實為兩省之巨藪其自蒲家閘而入者為荆山橋河承昭陽微山二湖之水由荆山橋歸伊家河以達邳州運河其北更有屯頭

湖宣洩民田積水又合荆山橋河此城北之水也房亭河發源白馬泉由岳家海而東入邳州境與彭家河合流此城東之水也石狗湖之水經城而東流而為奎河南過蕭縣境經皖境歷睢甯宿遷以入於流源之洪澤湖天然閘河則經蕭縣入皖境與石狗湖之水合流同入於桃源境之洪澤湖此城南之水也陸路山徑紛歧錯出而分以四鄉東路汛駐岡下集西路汛駐鄭家集南路汛駐三十里鋪北路汛駐柳泉而雙溝鎮為四界之地設銅山四界司巡檢駐其地鄉村集鎮西北為多蓋東南多山惟西北接近豐沛碭山界者率皆坦易之區昔人所謂平川數百里西走梁宋故黃家鄭家諸集均為聚落焉

蕭縣圖說

蕭縣距府治四十五里東至銅山姚家樓二十里西至洪溝河集與碭山界四十五里南至南杜集與宿州界五十里北至黃河與銅山界六十里東南至龍岡與靈壁界九十里東北至齊村與銅山界二十里西南至青集里與永城宿州界七十里西北至黃家口與碭山界七十里東西廣六十五里南北袤一百一十里縣城在衆山中東西北三面排列森嚴整肅浮綏山在境南一十五里外為縣治前案龍山河南流貫於二峯間曲折瀠洄至二十里外羣山環聳峯巒絡繹如堂如防重規疊矩形勢擅合邑之勝龍山河又南行至南杜集與岱山河洪溝河會爛石河發源於爛石山洪溝河發源於碭山三河環抱縣城合流東行而承天然閘河天然閘河者在境東北自銅山界起南流而合城東之馬厰湖又南而與龍山諸河合復東行四

十里而合望洲河以抵皖境陸路則南門出者沿龍山河十五里而丁里三十里而南杜集宿州之來路也自北門出者踰陡山二十里而分道一自王家集十里而抵北辰集銅山來路也一自穆家集十五里西行二十五里而抵黃家口碭山來路也自西北門出者沿山而南踰瓦子口復西北至蘇家集南劉店復南折至青里永城來路也又踰岱山二十里而縱家井三十里而抵趙家圈碭山來路也自東門出者二十里而至姚家樓銅山來路也踰龍山渡天然閘河至褚蘭集而南行以抵龍岡靈壁來路也通志謂蕭處衆山之中號為深阻洵不虛也

碭山縣圖說

碭山縣距府治一百五十里東至蕭縣之黃家口八十里西至虞城界三十五里南至南鎮集與永城夏邑界四十里北至大孫集與豐縣界八十里東南至蕭縣洪溝河集七十五里東北至順應集與豐縣界七十里西南至鼎新陽家集與夏邑界四十里西北與單縣界七十里東西廣一百一十五里南北袤一百二十里縣以芒碭山名而境實無山碭山在永城縣北五十里又北八里為芒山於縣為東南七十里外耳地當山東河南兩省接壤為全省極西之界境當黃河大溜頂衝故沿河堤工重規疊矩修防緊嚴河既改道頻年捻匪出沒村莊鎮集變遷湮廢不可勝數城之北曰黃家樓白川寺王平莊又北六十里而市力寨而大孫集城之東曰閆家寨去縣三十里又五十里而侯家口又東南五十里而李家集其地皆與蕭縣豐縣

為界郡中之來路也城南四十里為南鎮集集東三十五里為回龍集皆永城縣來路城西二十五里為謝家集集南三十里為楊家集虞城夏邑來路也縣境毘連之地隣豫省者十之四隣東省者十之二而豐沛以北又皆平曠四達之地故縣雖與蕭縣鄰境而險易之勢迥不侔矣境內水道城北為利民河城南為永定河又南為減水河三河合流而入虞城夏邑界其東南之洪溝河則入鉗口埧東南迤邐而入蕭縣境又西北之苑家窪經豐縣滙入華家坡河百餘里以達於微山湖此皆境內幹河也

豐縣圖說

豐縣距府治一百五十里東至王家集與沛縣界二十里西至單縣高樓集七十里南至小閣子莊與碭山界五十里北至中和寨與魚臺界四十里東南至沛縣界三十里東北至魚臺界四十五里西南至碭山大孫集三十五里西北至單縣界六十里東西廣九十里南北袤九十里舊稱華山拱其前泡水環其後自豐北工漫溢地為淤墊東華僅一培塿泡水僅存涸輙矣境內水利坐是而廢合境河道城河尚有水其環城之泡河城北之清水河城南之順堤營子等河均成平陸鄉村鎮集年來居民築寨更立名字如人和義合等三十五處而舊時規制其可考者惟十八里之經界尚存耳東南五里曰華山大烏留順丁蘭七級西南二里曰艾村苗城西北七里曰忽城新趙安靖萬安力村司馬田村東北三里曰襄田永安辛村城之東

西合為一里曰在城其三十五寨徧置於諸里之中雖形制今昔不同而規模猶可想見不若沛境各寨全改舊蹟也其外莊集不在寨內者尚仍舊日之名要皆村落小市故未築圩縣境舊有二堤城南十五里為遥堤城北十二里曰太行堤皆自西而東橫截境內黃水潰決二堤之東各圮其半遥堤自永慶寨以東二十五里太行堤自城以東亦二十五里盡為平地其陸路之通各境者自東門而出過泡河而分三路皆入沛縣境中為王家集南為栖山北為唐團自西門而出至永貞寨而分二路一入碭山之大孫集一入單縣高樓集自南門而出過普安寨而至碭山自北門而出過襄田寨而抵魚臺之張家集然皆無隘塞可扼與沛縣形勢畧相似也

沛縣圖說

沛縣距府城一百二十里東至滕縣劉昌莊九十里西至豐縣之石家集三十里南至銅山界四十里北至山東滕縣之歡城四十里東南至微山湖與銅山界四十五里東北至夏鎮寨與滕縣界六十五里西南至豐縣之華山四十五里西北之昭陽湖與魚臺界四十里東西廣一百二十里南北袤八十里縣有古城蹟已久湮明初無城嘉靖後始築城旋被河患屢圮屢築制亦屢改其地在縣境之中央今所謂舊城寨也後因舊城湮沒而移治於西南三十五里之棲山為縣之新城今所謂棲山寨也豐工漫口縣當其衝全境淤墊居民水退築寨而縣治復遷於舊城今因舊城遺址以為寨今寨南門即舊城北門之基則今治又在舊治之北矣其合境鄉鎮屢被水患全經平圮閭閻保聚遍地築寨今寨之名非舊時鄉鎮之目即今寨之

地亦不盡舊時鄉鎮之制也約畧計之縣東曰廣戚鄉舊有二十餘村今惟夏鎮楊莊劉村尚襲舊名而夏鎮之民已遷於運河之東為夏鎮寨其昭陽湖之地昔因水患村莊畎畝盡湮迨水涸出東省之民納租賃地於此復築長堤以圍之且為之界謂之舊圍至縣北新圍則東民之無業者而於圩傍租種侵占圩內布種之地沛民往往爭訟者以此也城北曰泗亭鄉今之廟道口寨尚是舊時廟道口地而其十餘村均不可考城南曰漢臺鄉棲山遺址猶可尋鄉村亦絕無一存西曰千秋鄉有黃水新沖河道斜亘其內村落舊制更無可考矣縣境陸路東北兩隅均與東省接界平原四達無險要可據昭陽湖承獨山湖而來浩瀚無際惟運河口閘在夏鎮城傍為設立營汛之地耳

邳州圖說

邳州距府治一百六十里東至宿遷界二十里西至銅山之大寺廟七十里南至黃河與睢甯界一百里北至蘭山界七十里東南至宿遷之皁河鎮九十里東北至溝上集與郯城界六十里西南至銅山界八十里西北至臺莊與嶧縣界四十里東西廣九十里南北袤一百七十里沂州府南下大路陸則出峒峿經宿遷水道則由嶧縣運河入州境以達宿遷為南北之吭隘而州之東北又近郯城之馬頭集為山路之捷徑合境之水以運河為大幹駱馬湖為巨浸其分支而別成瀦澤者在東曰隅頭湖在南曰舊城湖在西北曰趙村湖其巨流而分注各鄉別為小幹者曰彭家河曰房亭河曰伊家河曰潘家山河曰艾山河因地為名皆自運河出也曰白馬河自駱馬湖出也而沂河發源於山東之蒙陰縣自齊村集入境至盧口埧分為二

支東滙駱馬西滙運河武河發源於山東之泗水縣西入馬旺湖奔流南下分二支而入境東入孟家橋者為武河西入唐僧橋為艾山河而皆會於運河沂武相去不數里而合於溝上集之南所謂沂武交流處也運河自嶧山入境三十里河清閘又二十里而河定閘二十五里而河成閘二十五里至滙澤閘經窑灣集民便閘而入宿遷境其沿河之汛則萬家莊起猫兒窩三岔河新河集灘上集泇口梁王城黄林莊等處其陸路通衢則自城而出東行至官河汛過埧頭渡口而至小沂社為宿遷路西行至倚宿集過運河而至塔山為銅山路北行過唐僧橋分二路一自艾山城以抵陶溝為嶧山路一自澗下溝過孟家橋以抵沂河傍為蒙陰路又官河汛直南踰運河以抵趙村驛驛之東西為黄河邊直路東達宿遷而西接銅山者也

宿遷縣圖說

宿遷縣距府治二百四十里東至丁家背與沭陽界六十里西至睢甯之沙家集三十五里南至白洋河與桃源界五十里北至山東郯城之紅花埠一百五十里東南至桃源界四十里東北至黄墩寺與沭陽郯城界一百二十里西南至泗州界八十里西北至邳州界五十里東西廣九十五里南北袤二百里為徐郡東境南北通衢前當蘭山郯城諸山之口後枕洪澤湖巨浸西襟駱馬東帶沭河而運河横亘其東境總六塘河又沿運河而東入桃源沭陽而去境當四達之衝舟車絡繹而有險可憑有隘可據大路自桃源入境之仰化集四十里經順河集而至縣治自縣治二十五里而小店集二十五里而嶂山街二十五里而峒峿街三十五里而唐店集三十里而紅花埠入郯城界其至沭陽者自順河集東北踰六塘河縣東河七十里

而至方家集其至邳州者自小店西北二十五里而至新店集沿駱馬湖灌子湖諸葛湖九十里為堰頭鎮至雙廟而入蘭山界其至睢甯者由縣西門二十五里為耿車集十里而至沙家集其至泗州者自古城三十里為埠子集二十五里為山湖集十里而至歸仁集曰歸仁閘迤東曰安仁閘又東曰利仁閘上承柏山烏鴉嶺諸湖之水委輸於桃源境洪澤湖者也

睢甯縣圖說

睢甯縣距府治一百八十里東至宿遷界二十里西至梁家集與泗州界八十里南至宿遷界二十里北至邳州趙村驛五十里東南至同家集十五里東北至沙家集與宿遷界四十里西南至泗州界五十里西北至銅山界一百里東西廣一百里南北袤七十里舊以睢水得名年遠湮塞即志所載徐塘五龍等湖其迹均不可考黃河既徙境內之水惟白塘湖一道自縣北三十里外折而西經魏家集朱家集而南注於白龍廟之外入泗州境乃道光十九年挑濬而成環抱縣城河之東南皆平坦河之西北多山阜然亦無大山峻嶺鳳皇山大黃山花山最高者不及三丈周圍不出二里無險要可據其餘率高一丈周里許而已縣境之陸路自南門而出二十里為湯家集五里而卯家集八里而池山出找溝而入宿遷自湯家集而西二十

五里為豆家山五里而張家集以入泗州又自南門地藏菴出迤西而毛竹岡二十五里而趙家山二十里而大李集大李集東南經張家集十五里至泗州又西踰峯山閘河至潼郡集入泗州此南路也自東門而出十五里為高作集迤北而至孫家灣又迤北至沙家集入宿遷縣此東路也自西門而出踰河為朱家集十里而胡家集四十五里至梁家集以入泗州此西路也自北門而出者三十五里至魏家集西踰白塘河二十里而至龍家集踰黃河經鐵佛寺過大黃山抵順河集八十里而入邳州境此北路也其餘各鎮集往來徑路參差錯出大約皆平原曠野無名山大川之阻焉

江南江甯布政司屬省總圖

3405446 v.1

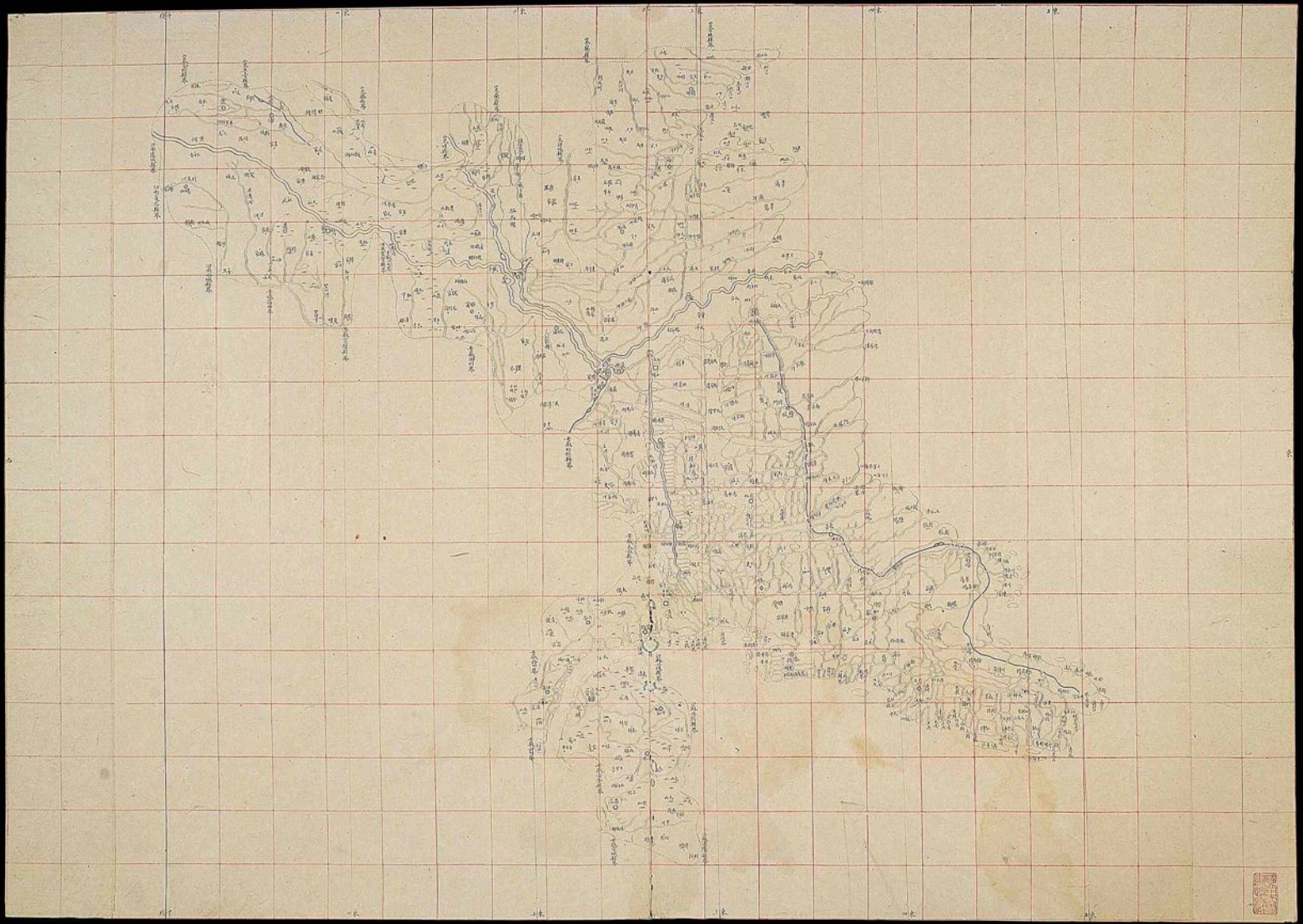

江甯府縣圖

3405447 v.2

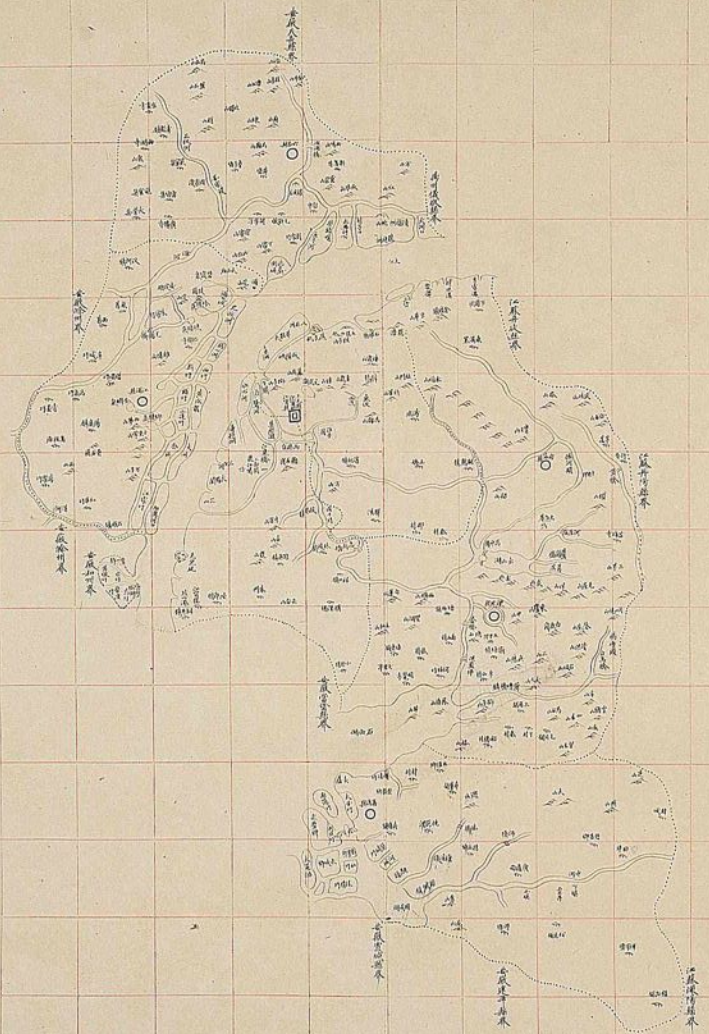

上元縣圖

3405448 v.3

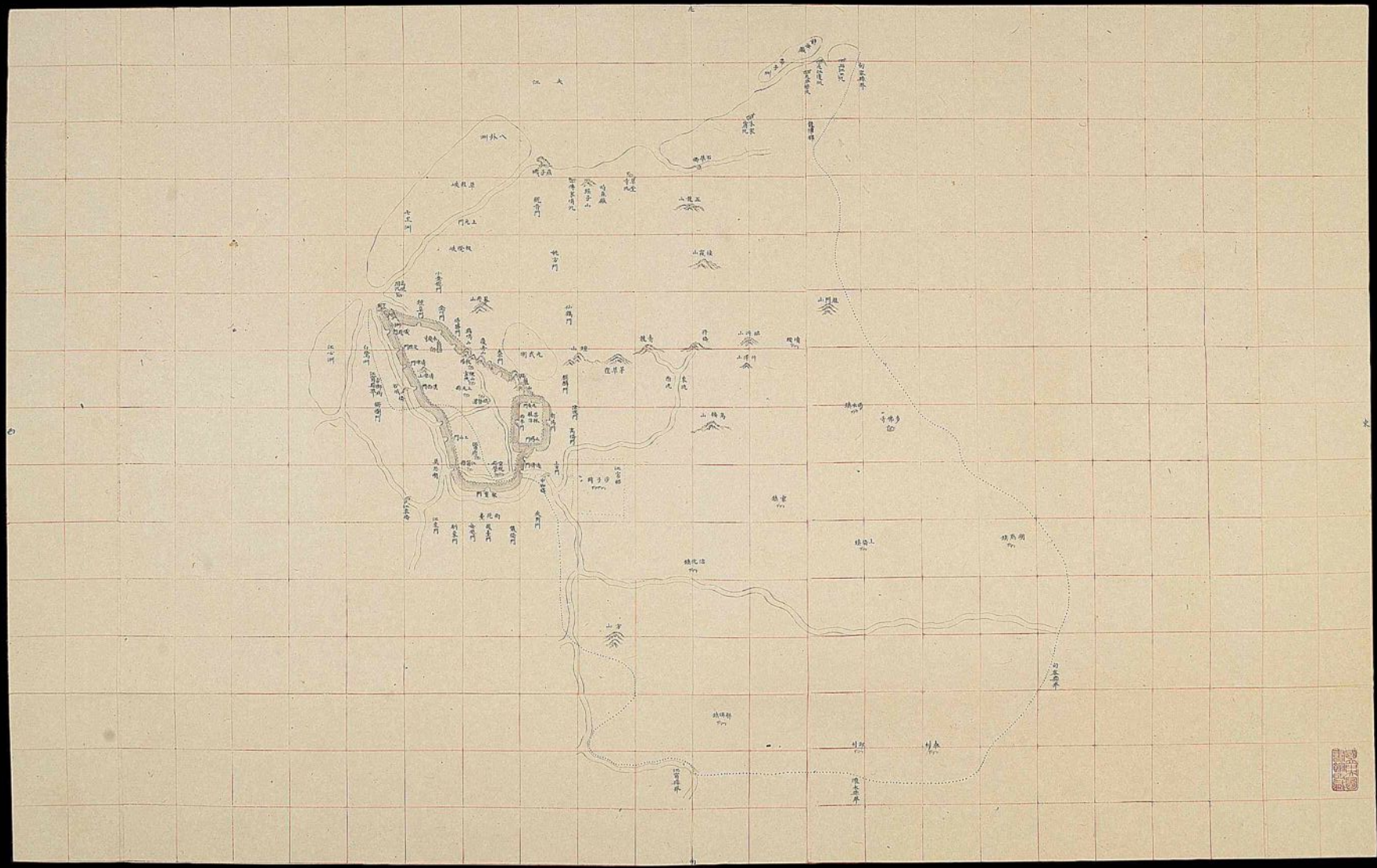

3405449-4

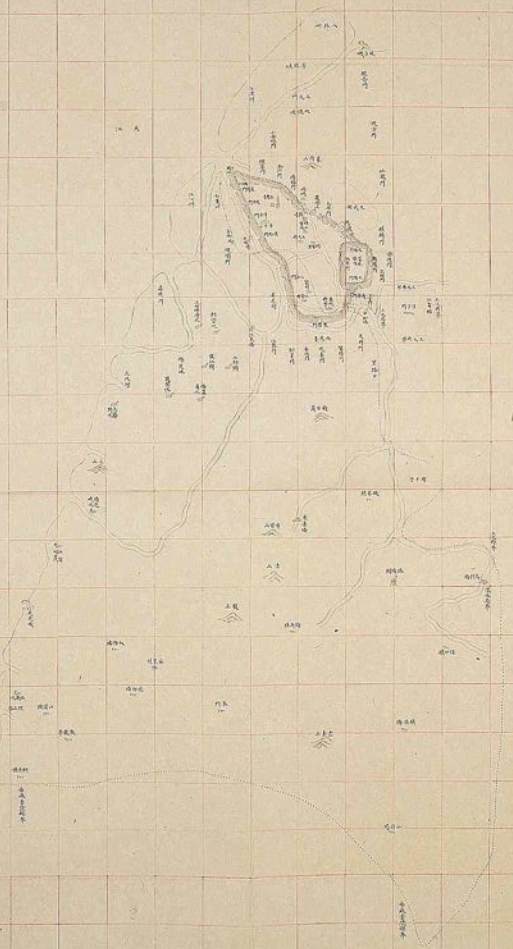

句

容

縣

圖

7405450 v.5

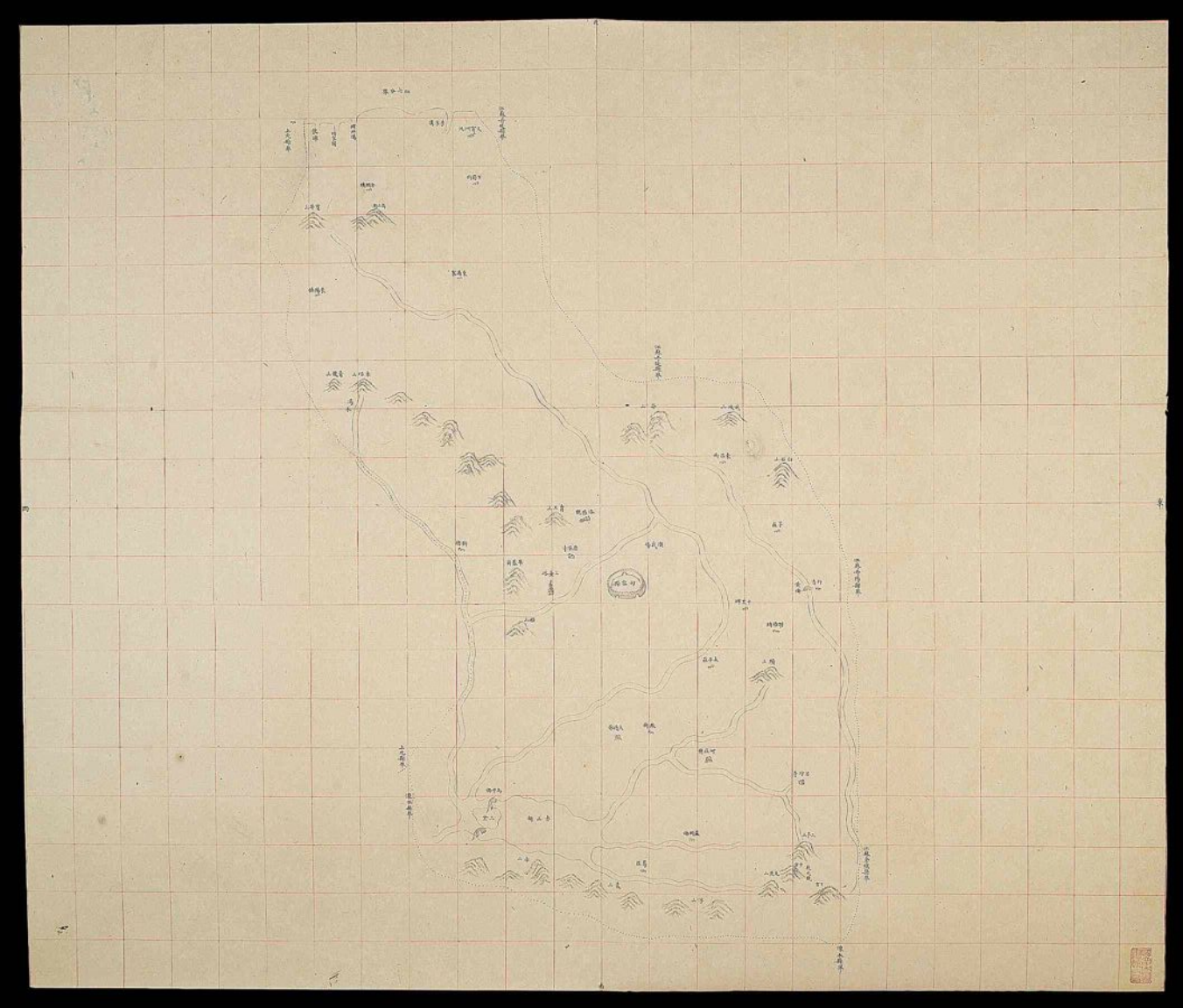

溧

水

縣

圖

3405451 v.6

江

浦

3405452 v7

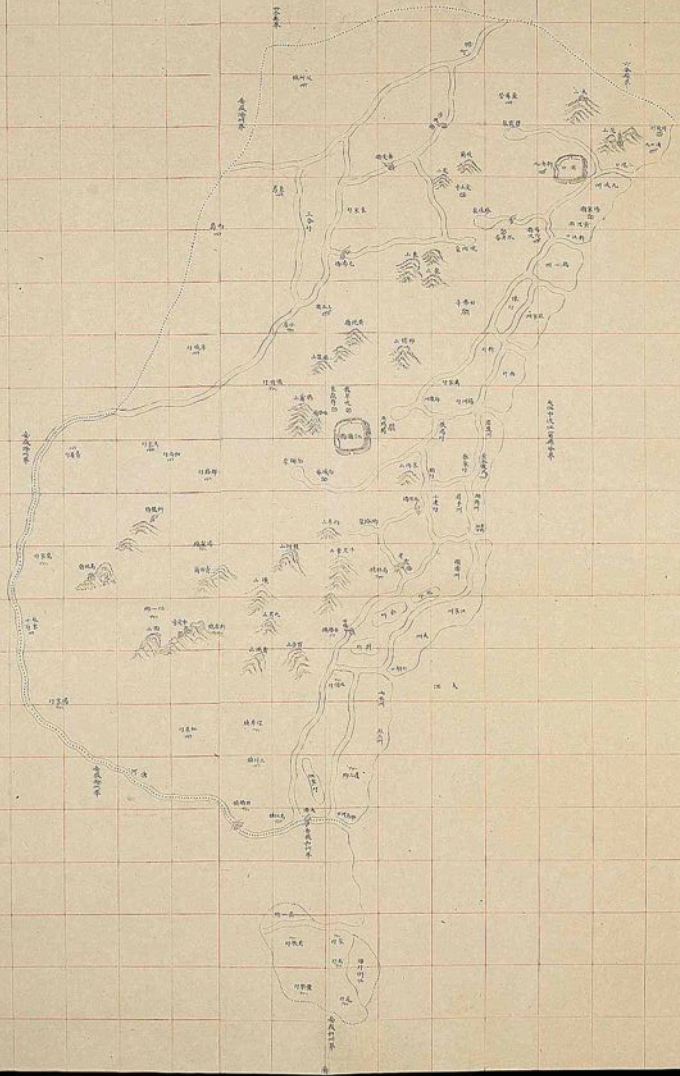

六合縣圖

3405453 v.8

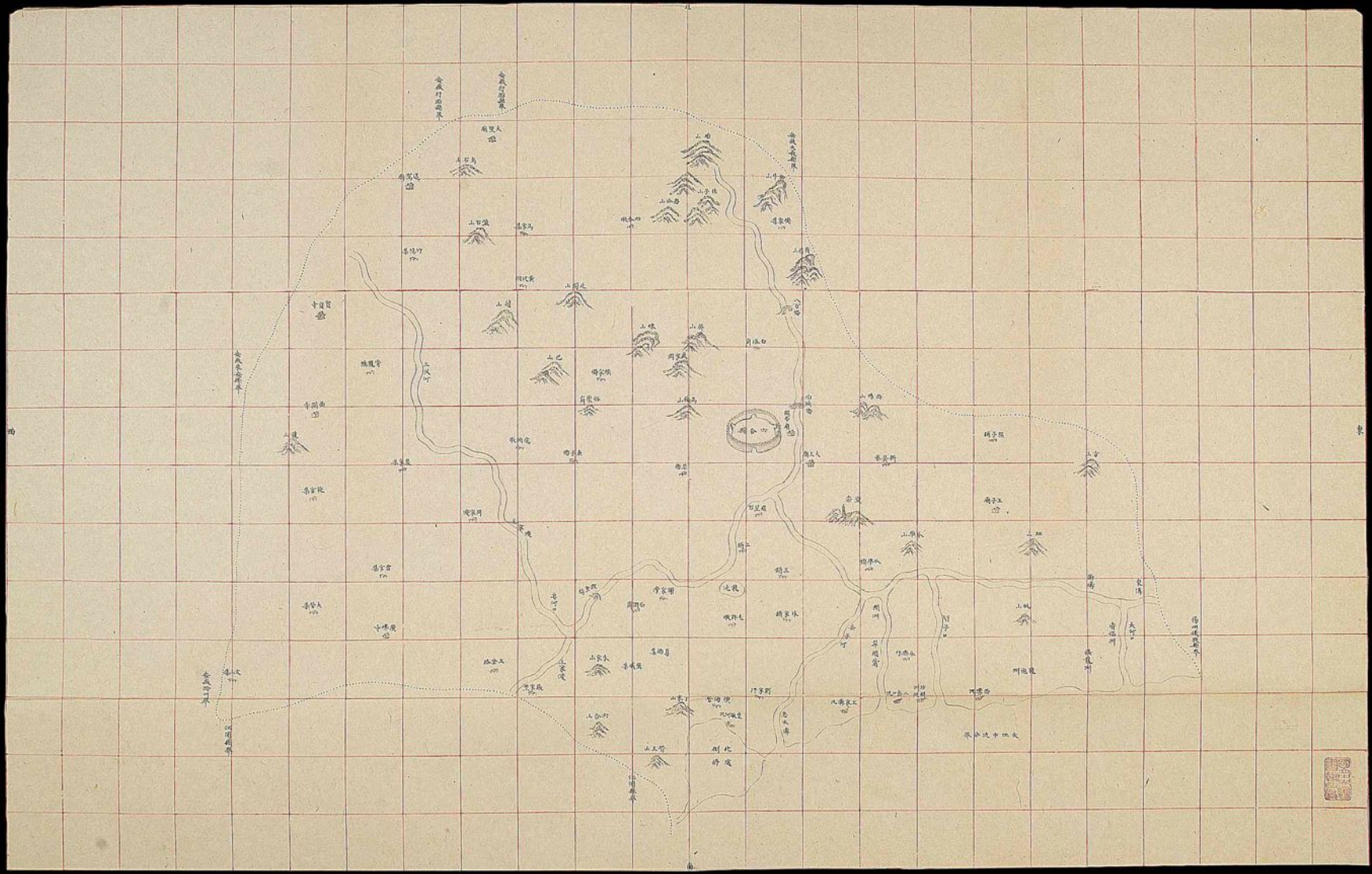

高

淳

縣

圖

3405454 v9

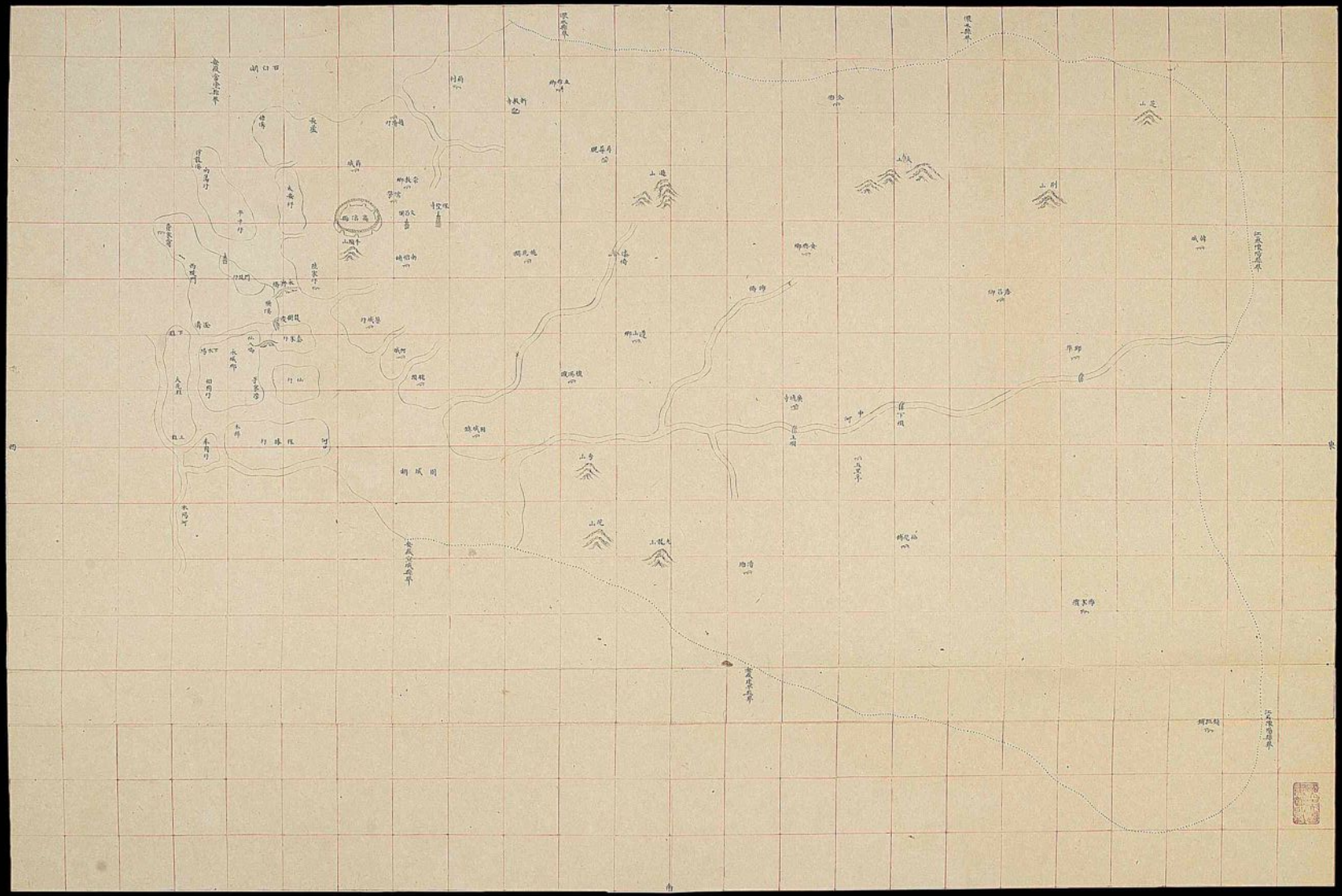

淮安府總圖

3405455 v10

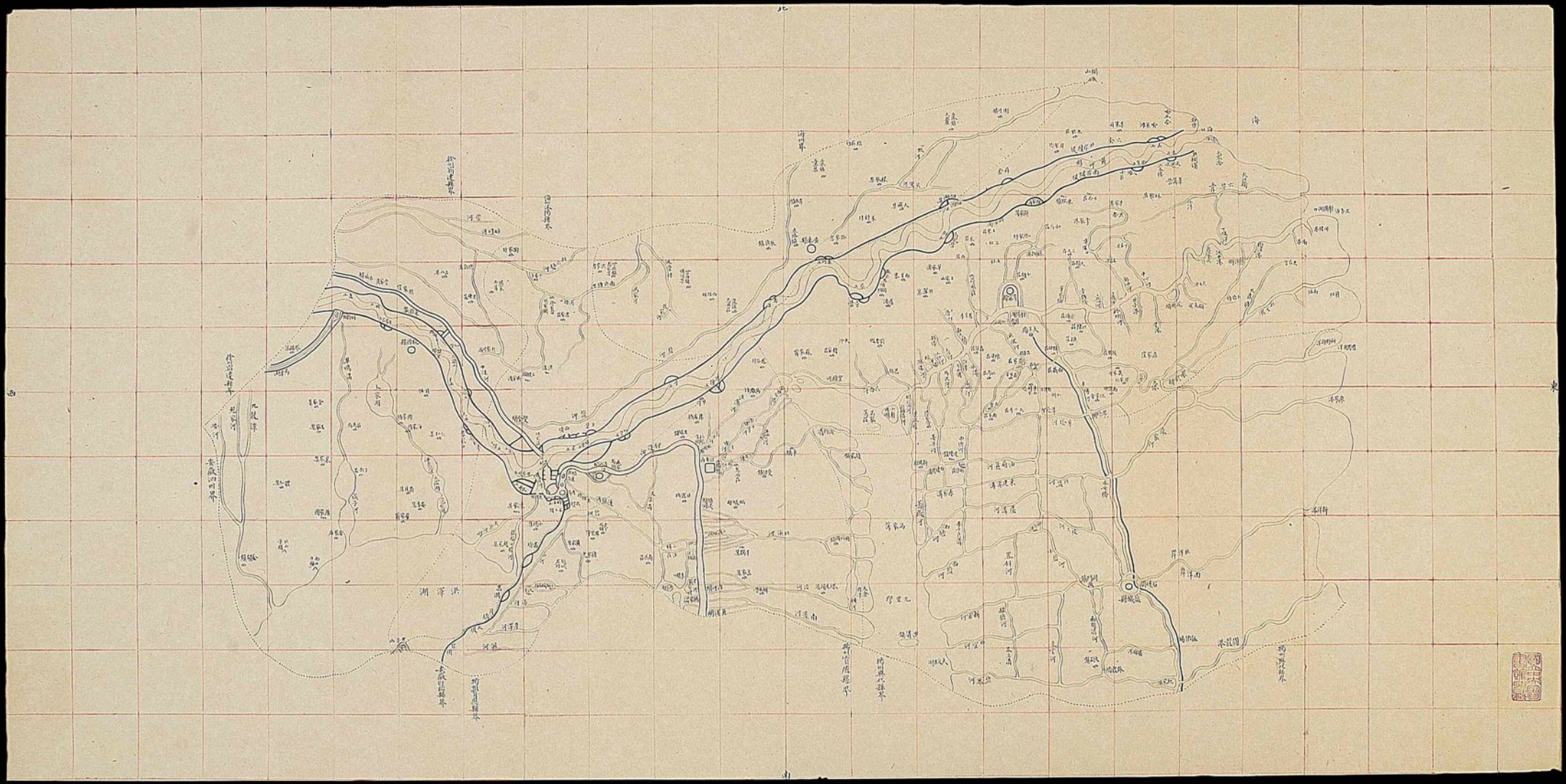

山陽縣圖

3405456 v11

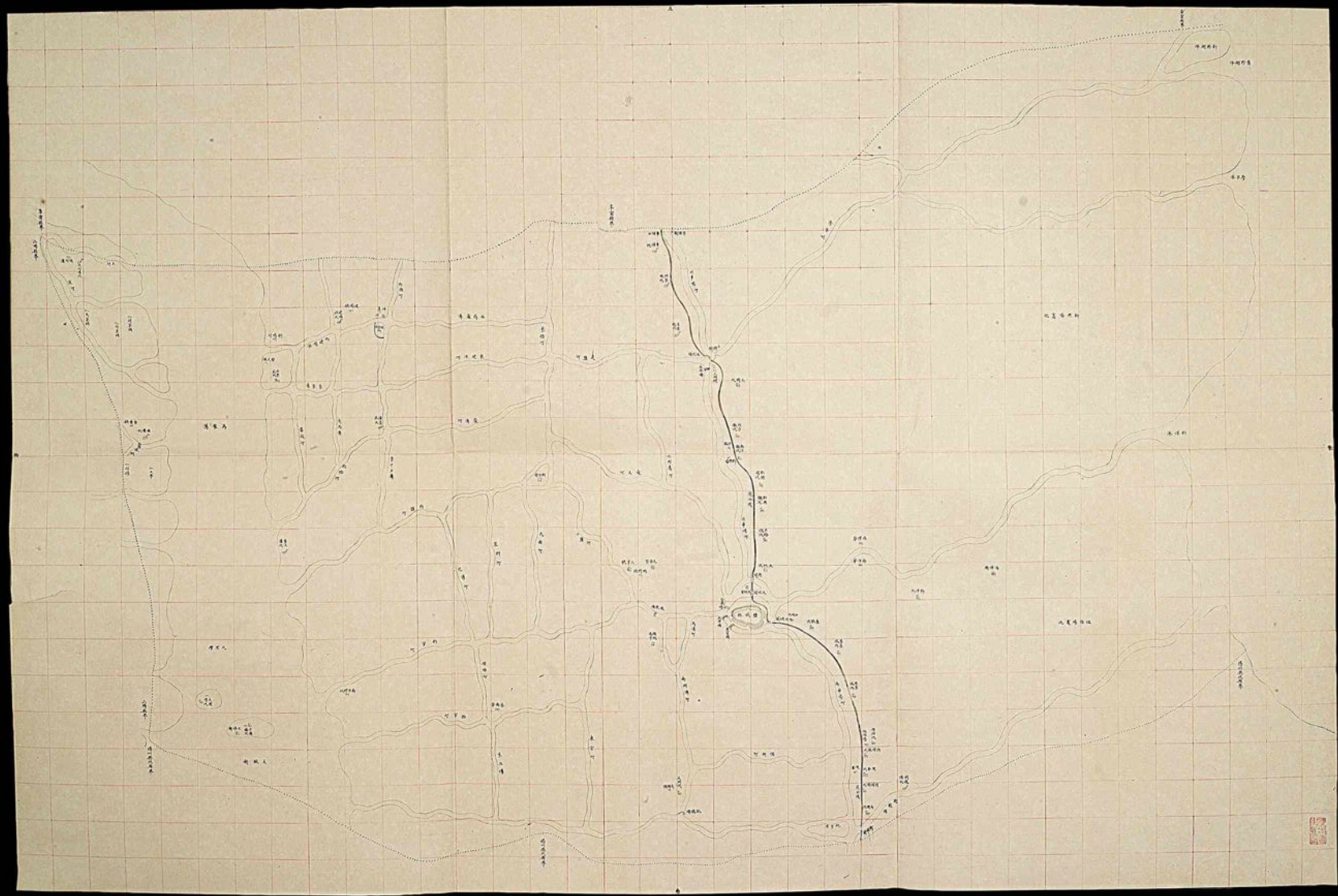

3405457 v.12

阜

甯

縣

圖

3405458 v.13

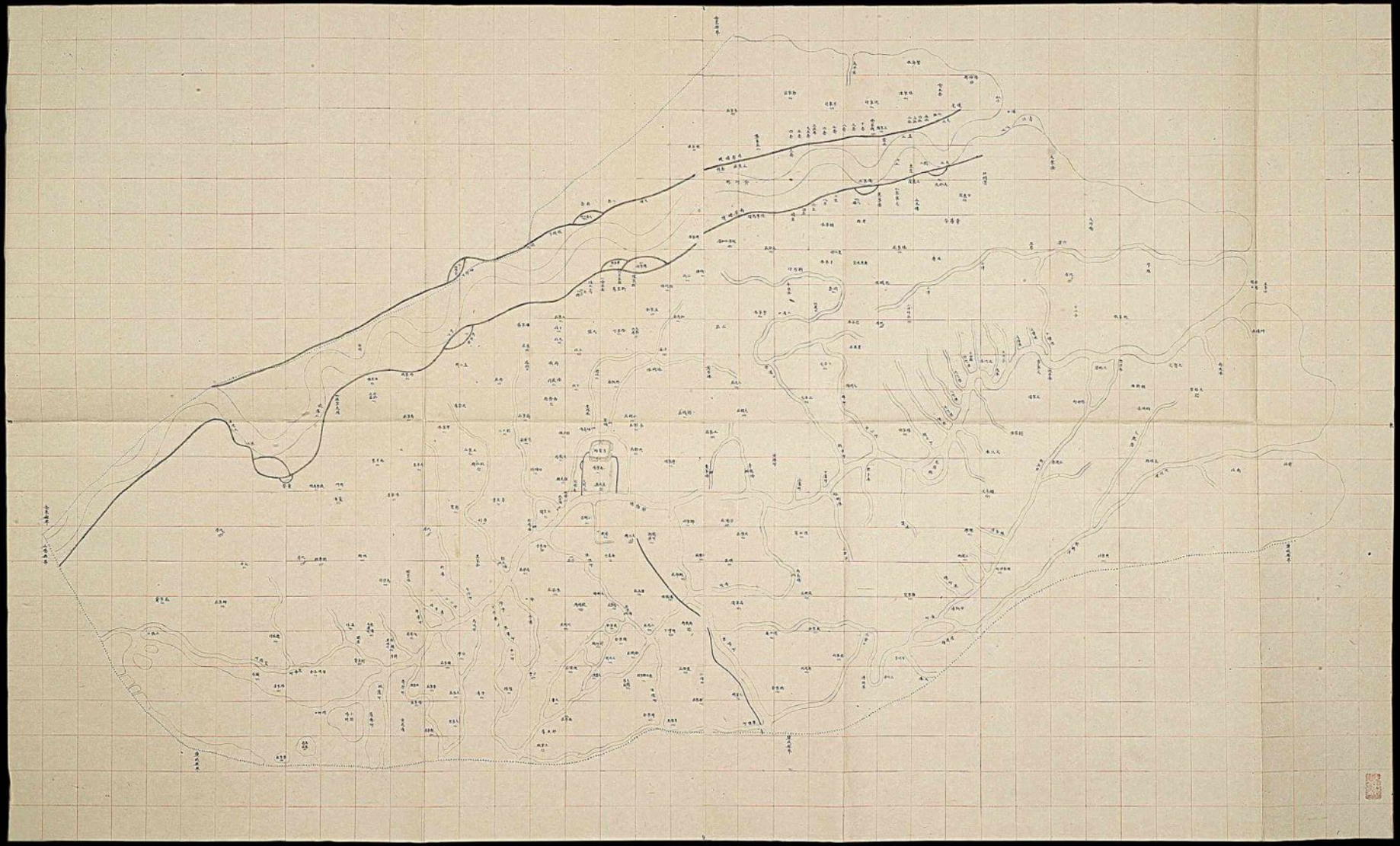

清

河

縣

圖

3405459 v14

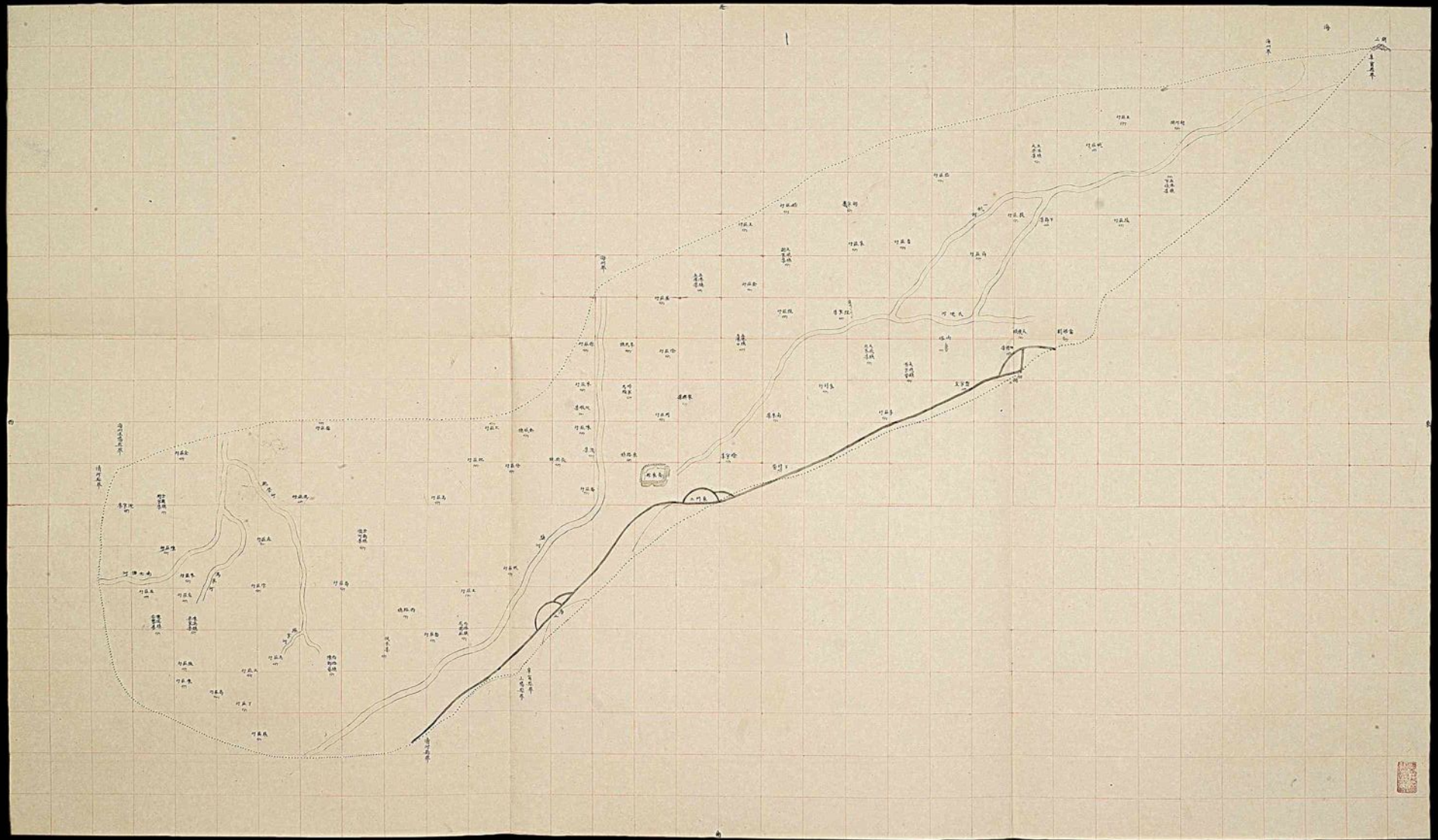

SP 0745086

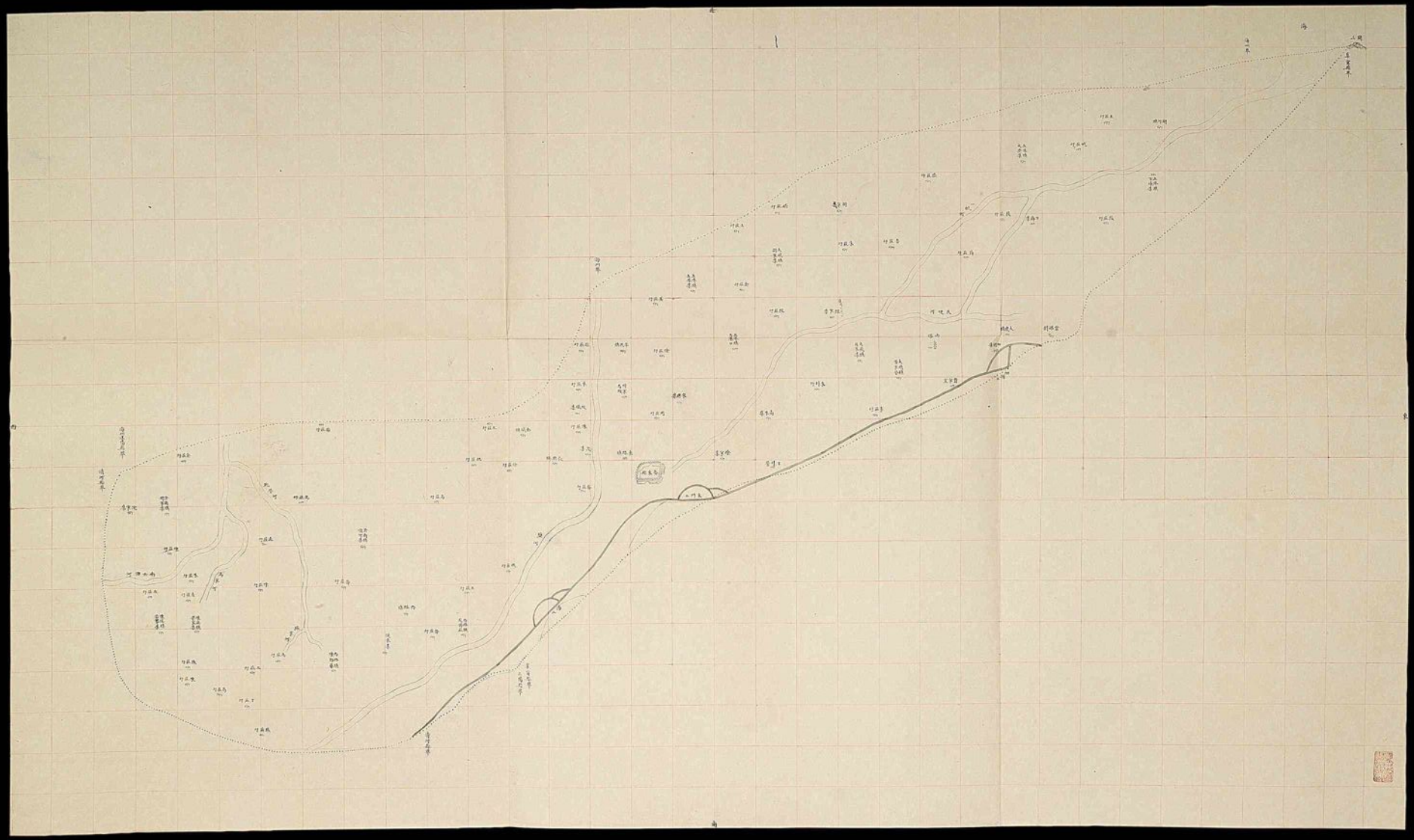

桃源縣圖

3405461.v16

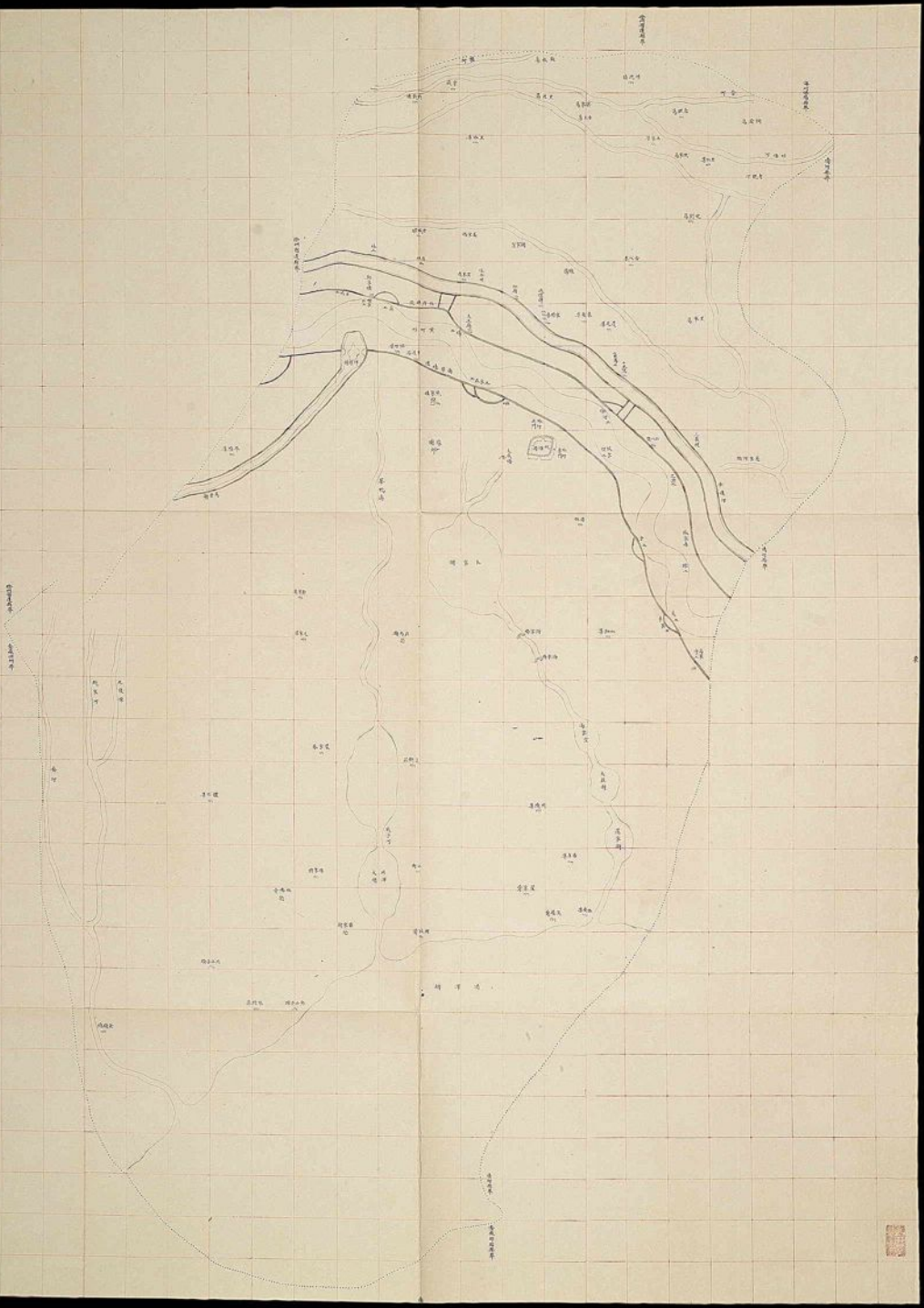

海州直隸州總圖

3405462 v.17

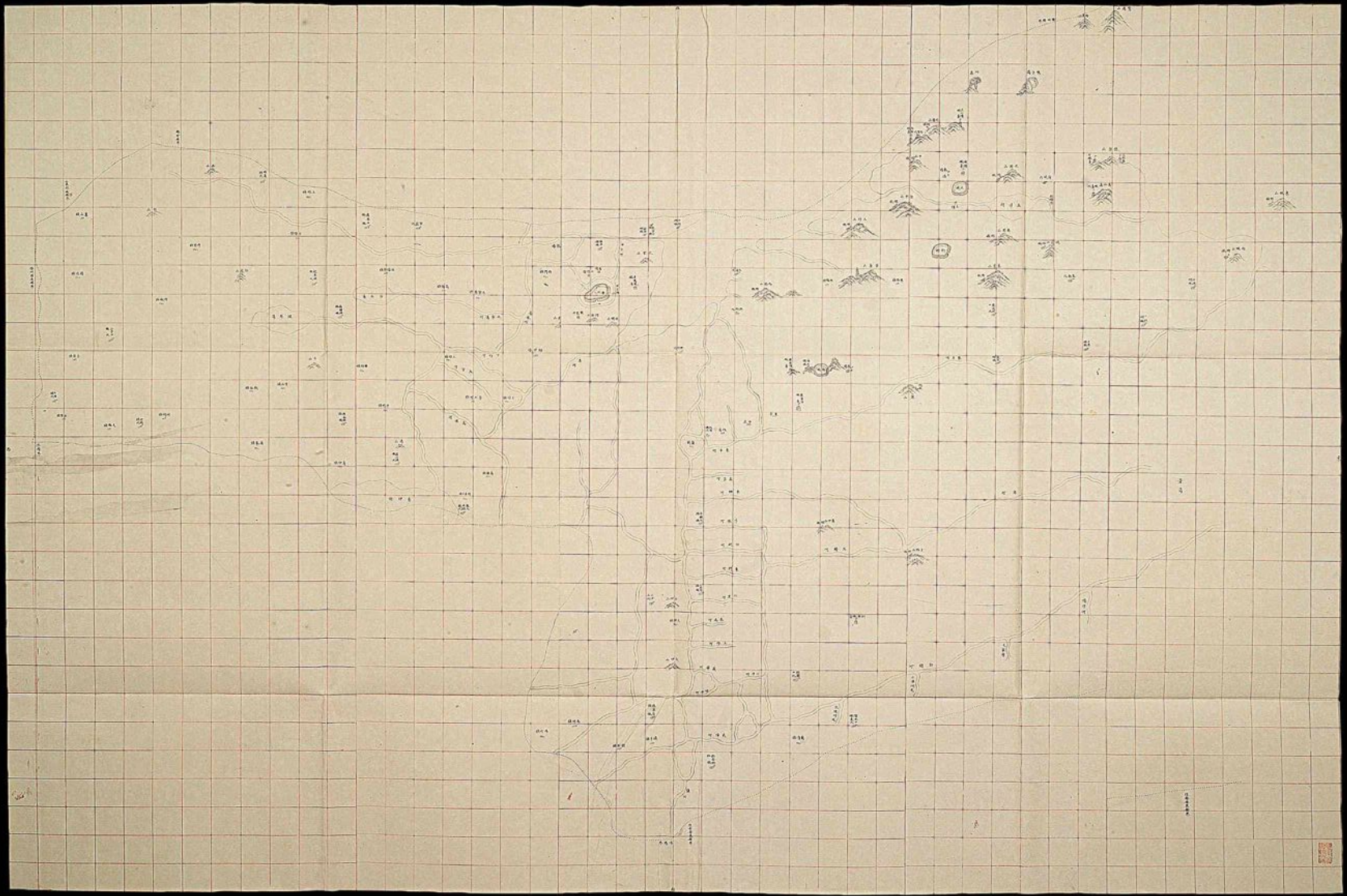

海州直隸州圖

3405463 v.18

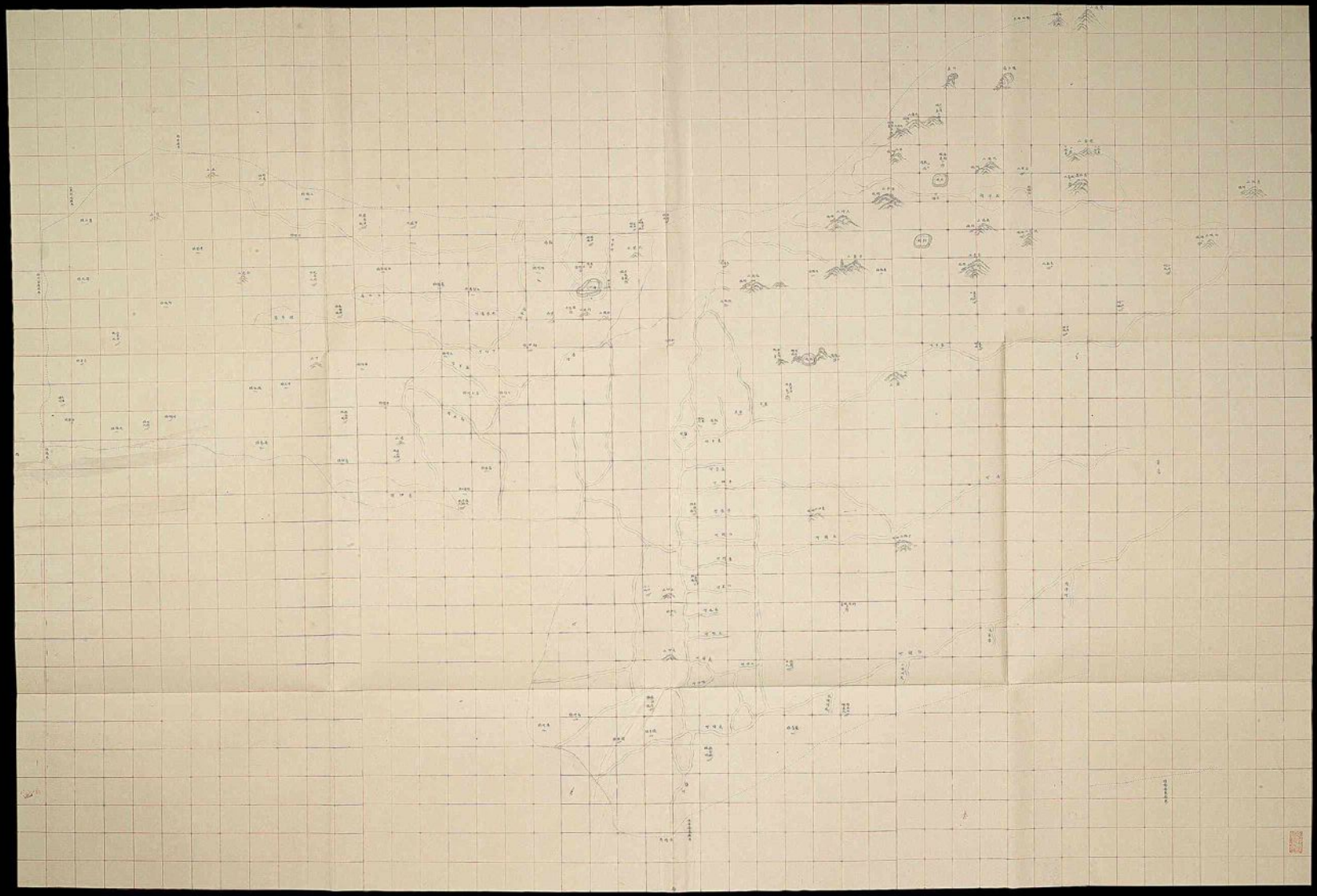

國
華
分
統

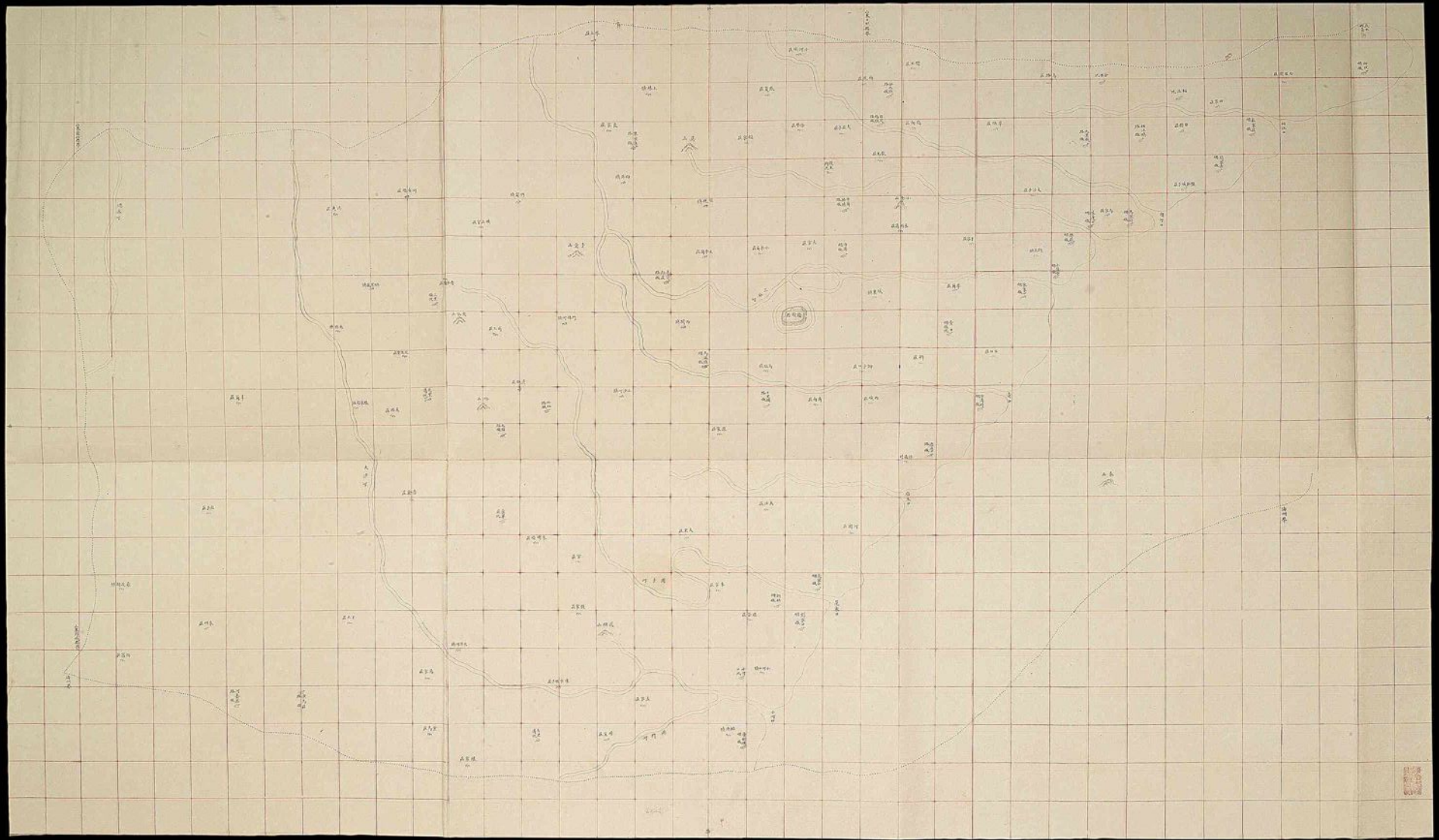

沐陽縣圖

3405465 v.20

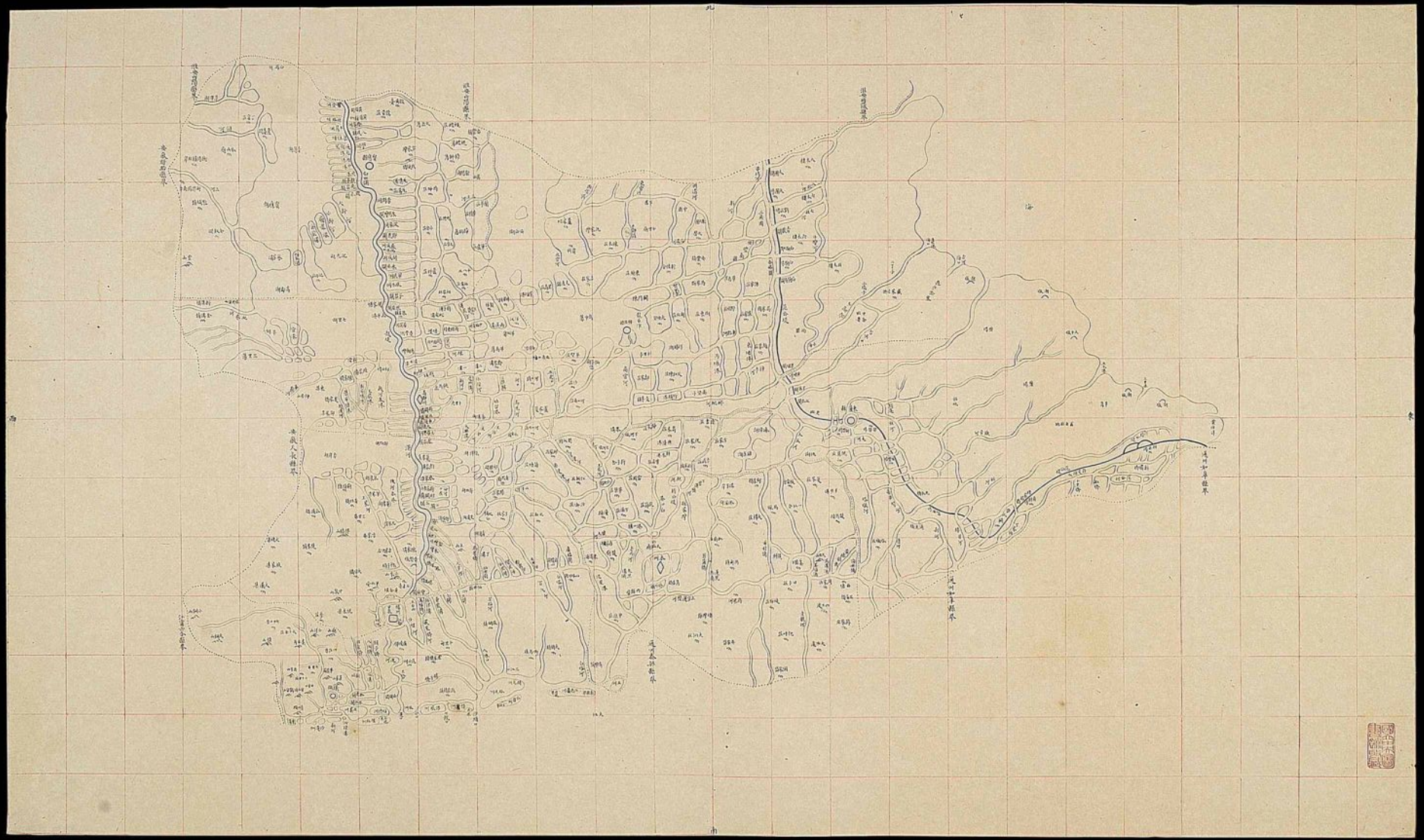

揚州府總圖

3405466 v.31

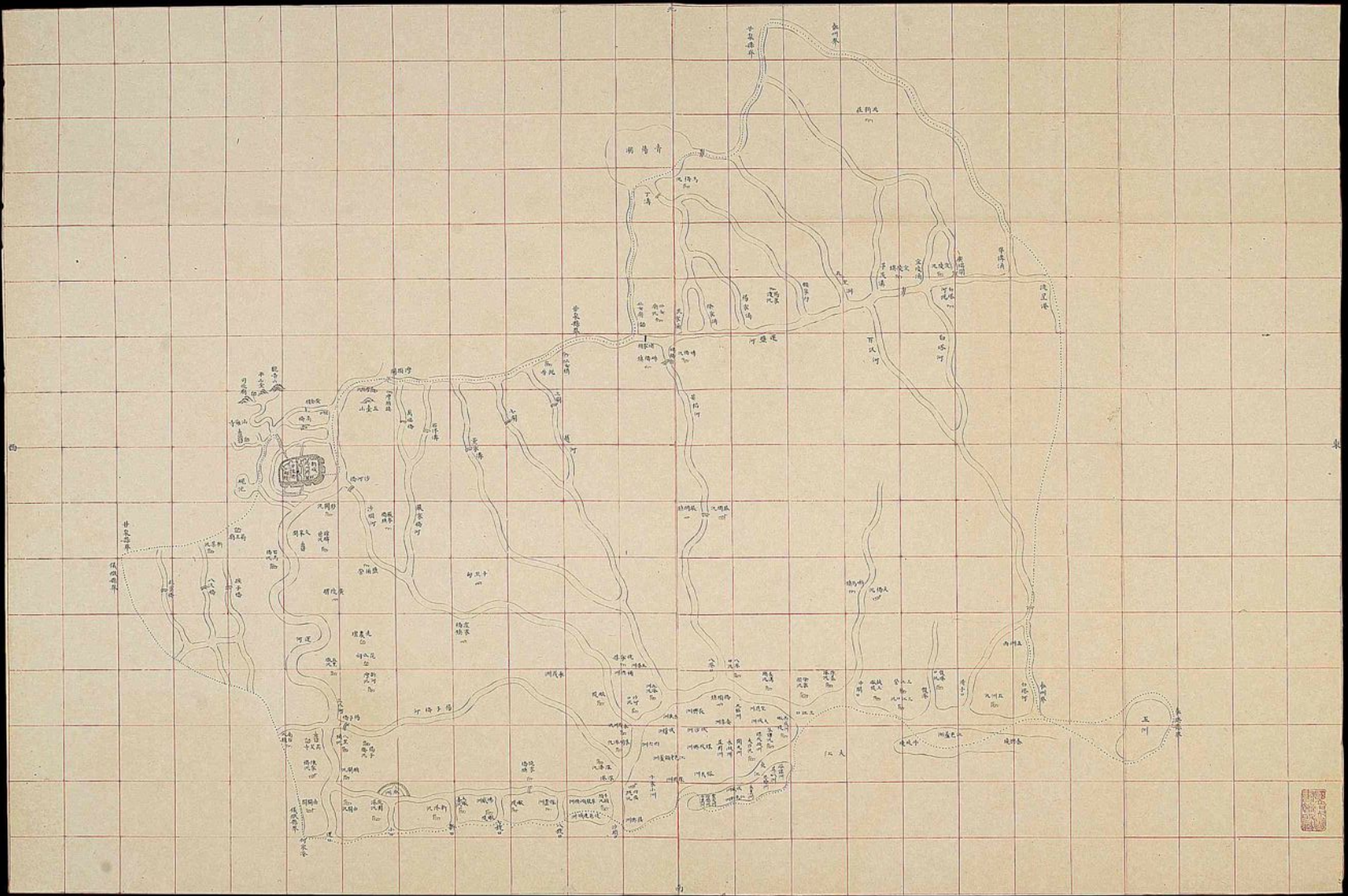

江

都

縣

圖

3405467 v.22

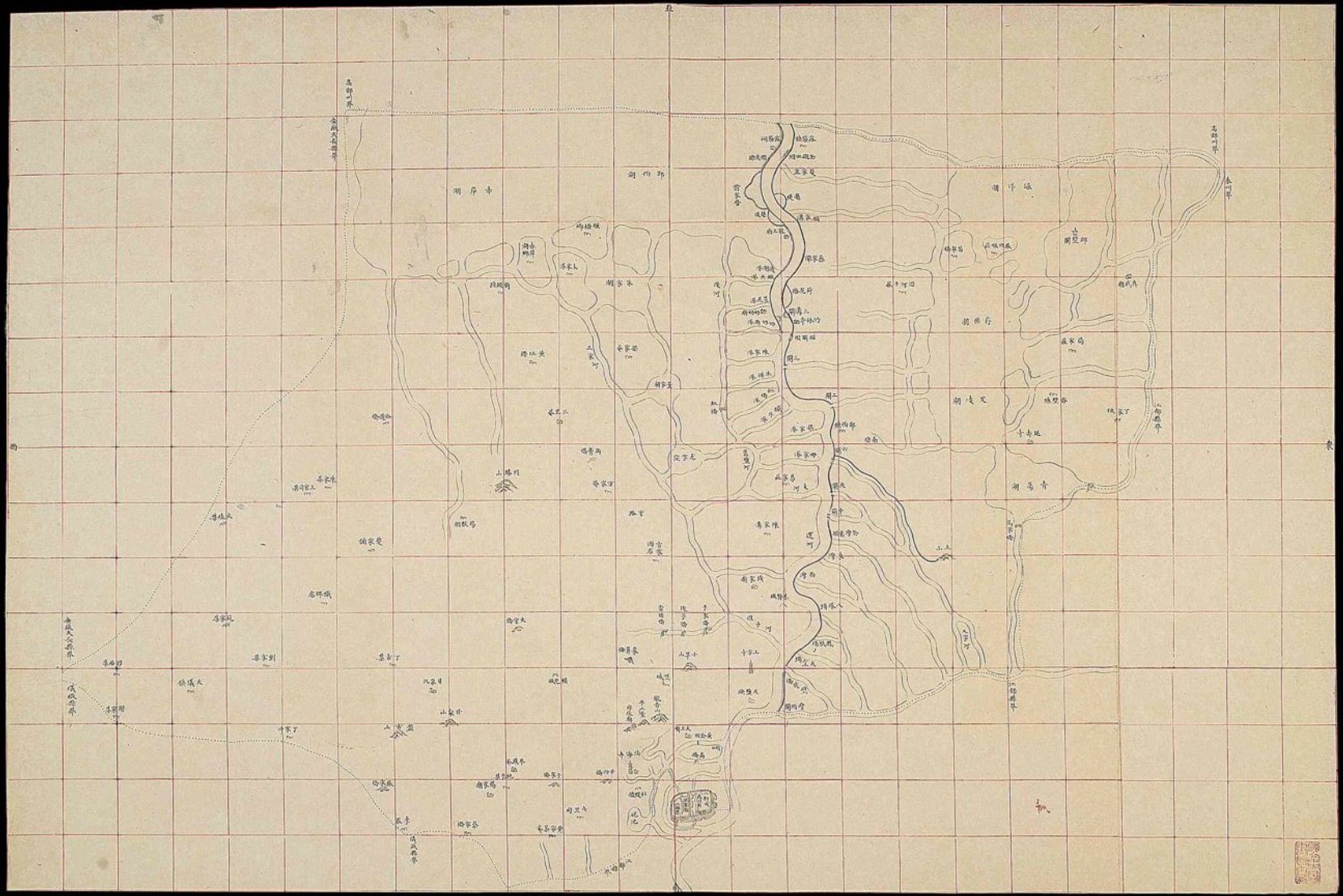

甘

泉

縣

圖

3405468 v.23

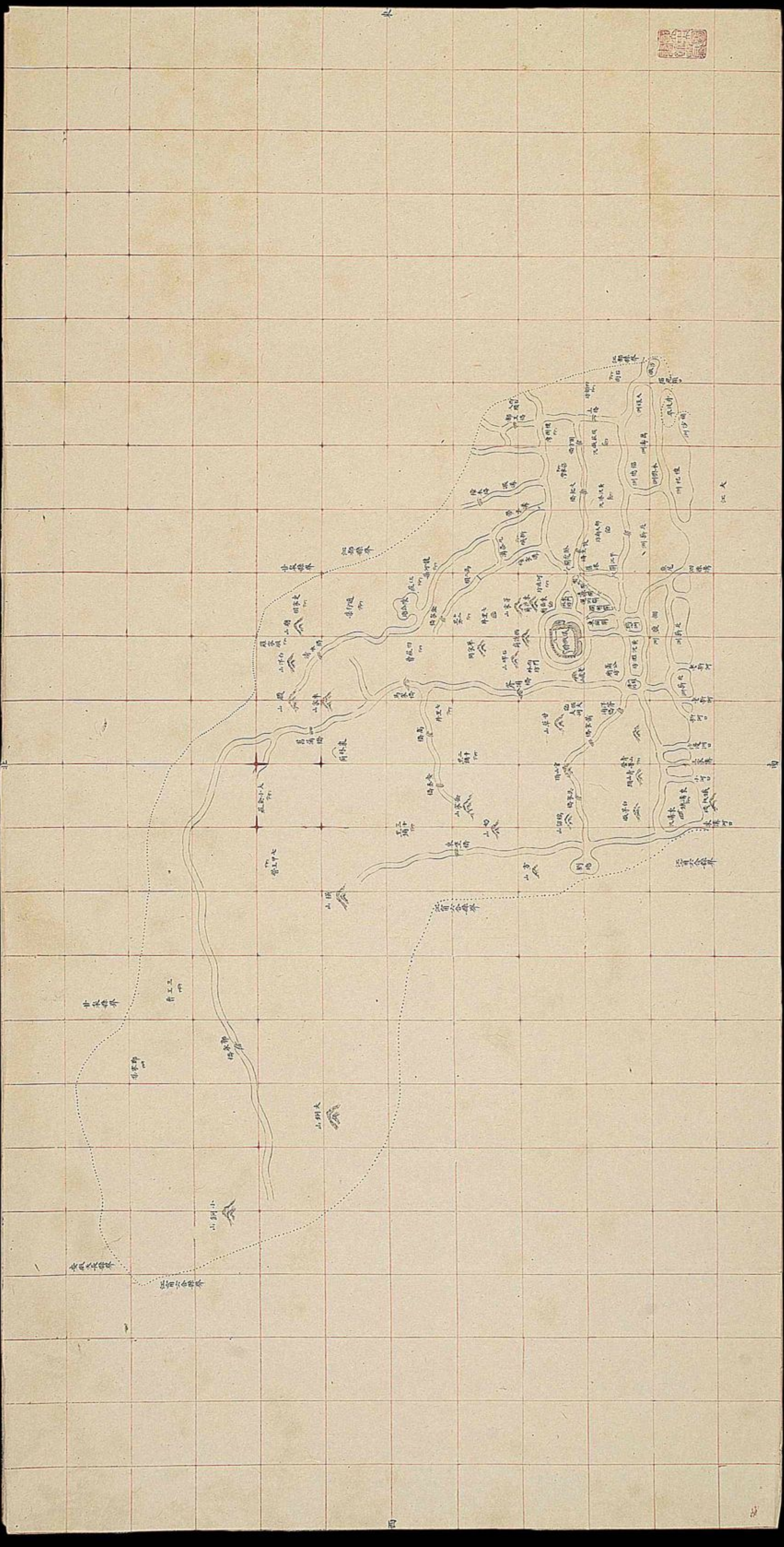

儀徵縣圖

3405469 v.24

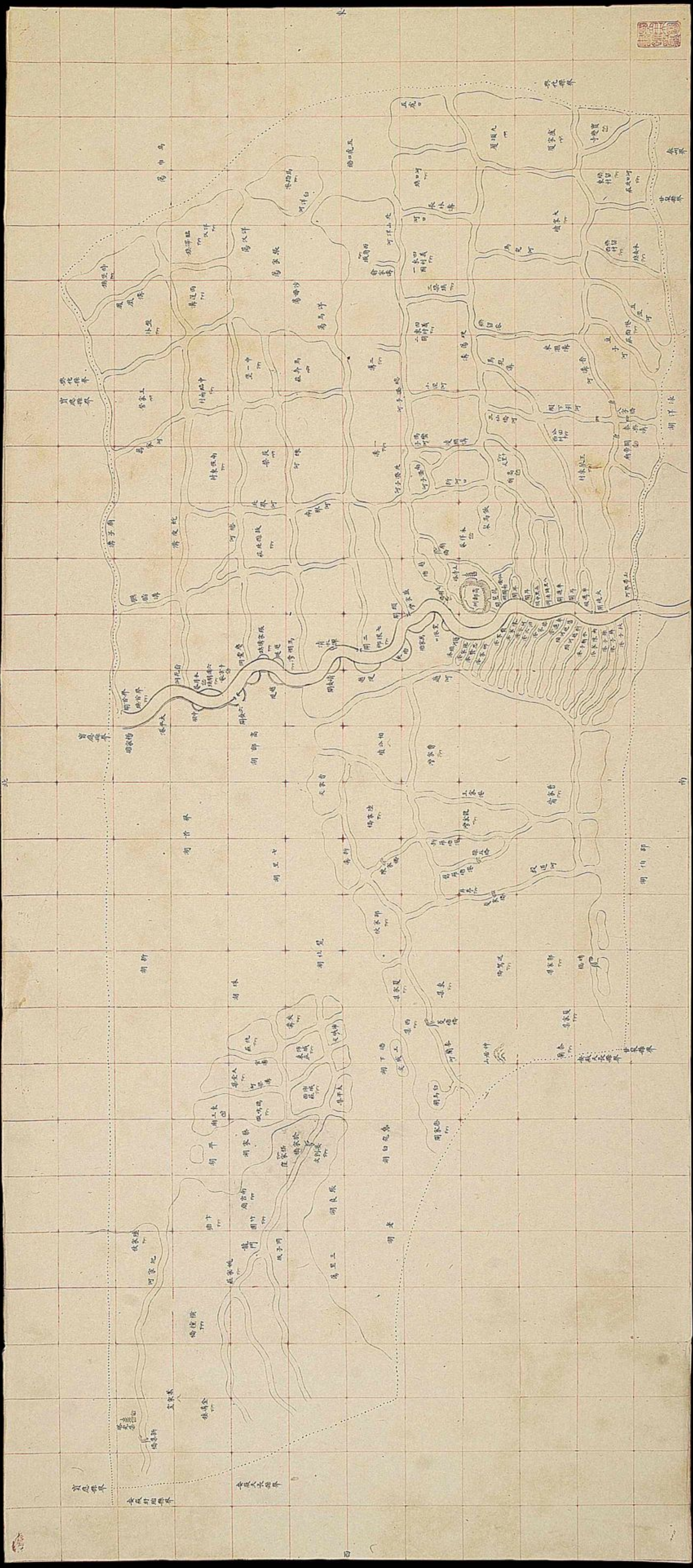
東
北
南
西

高

郵

州

圖

3405470 v.25

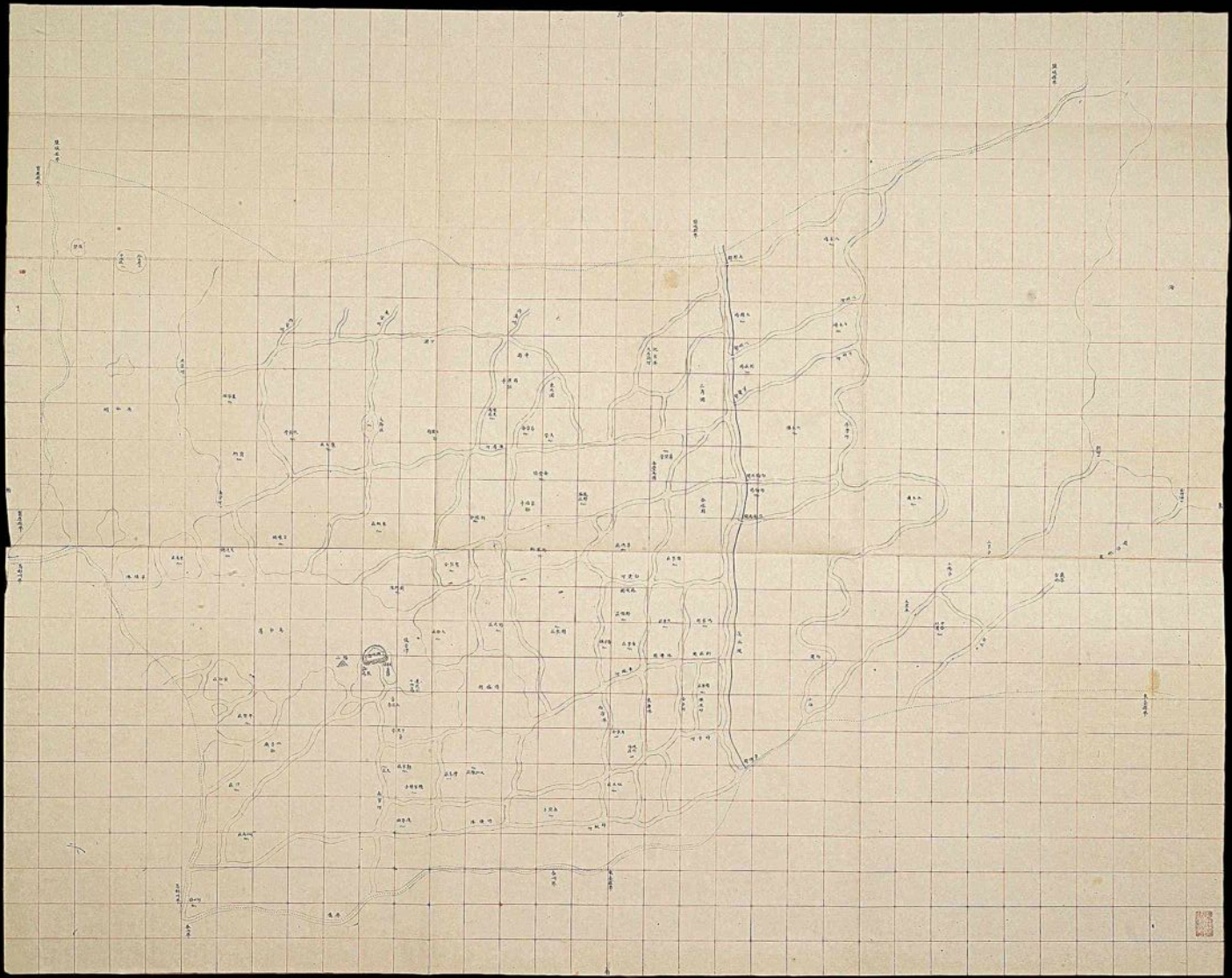

興

化

縣

圖

3405471 v.26

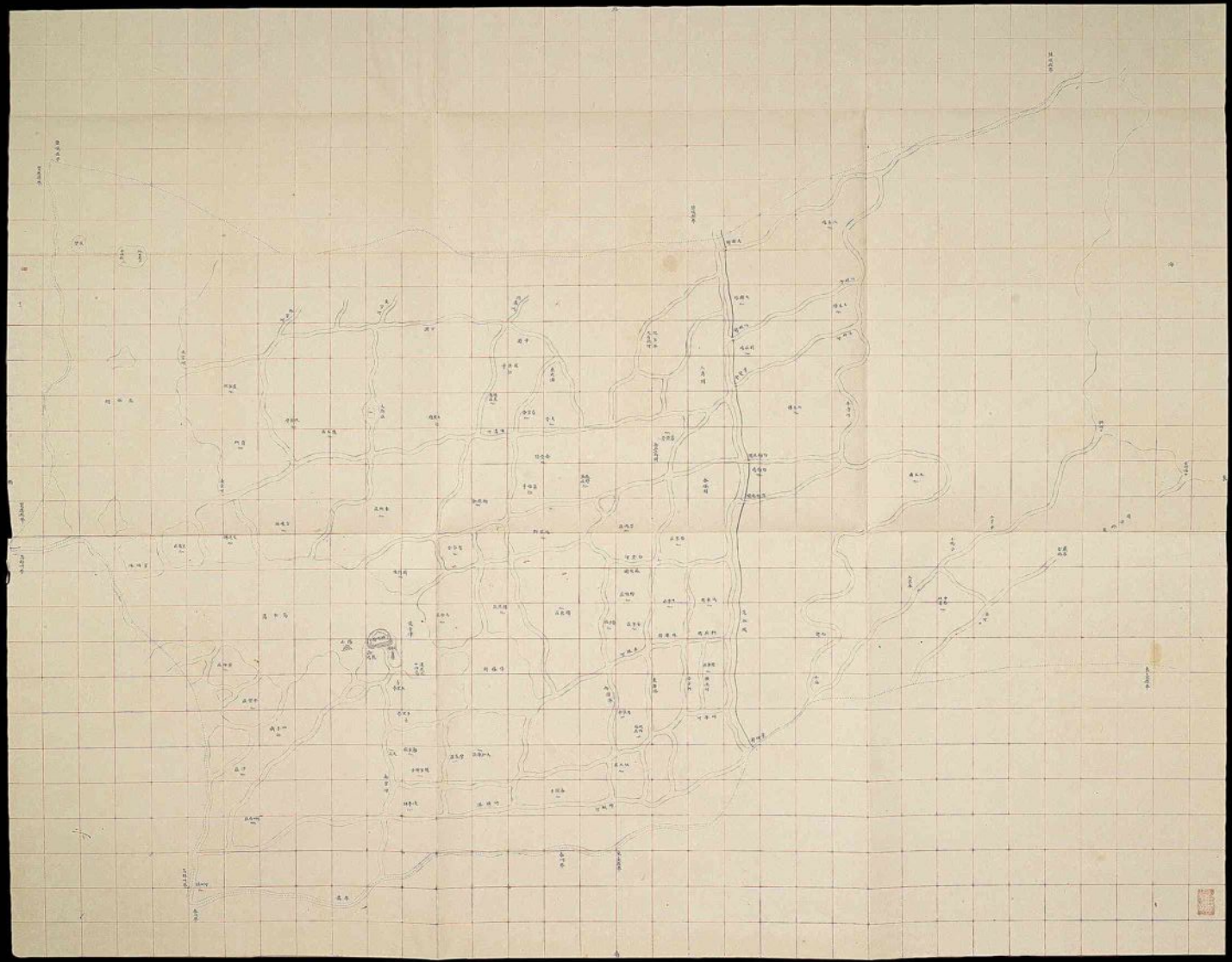

寶

應

縣

圖

3405472 v.27

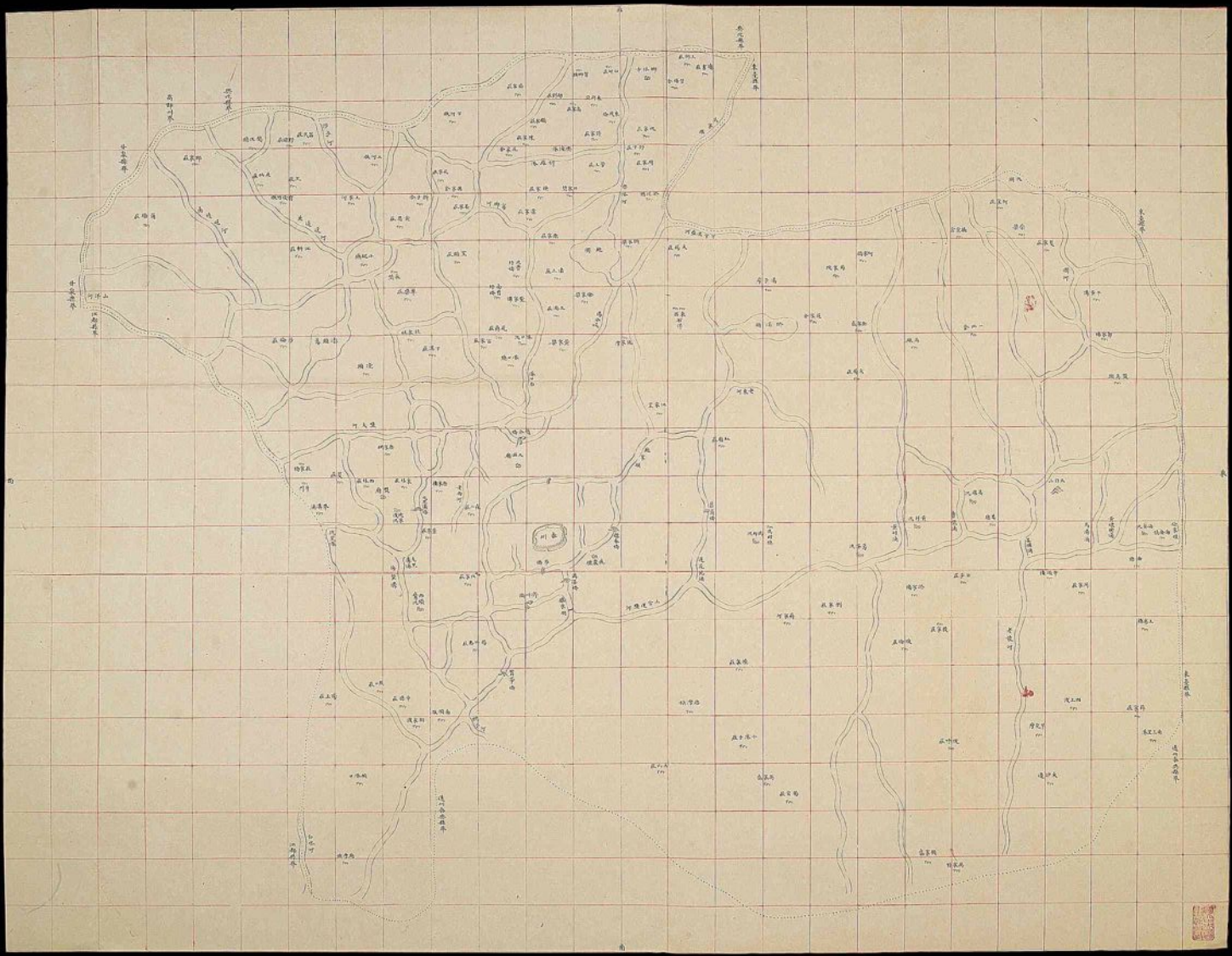

泰州圖

3405473 v.38

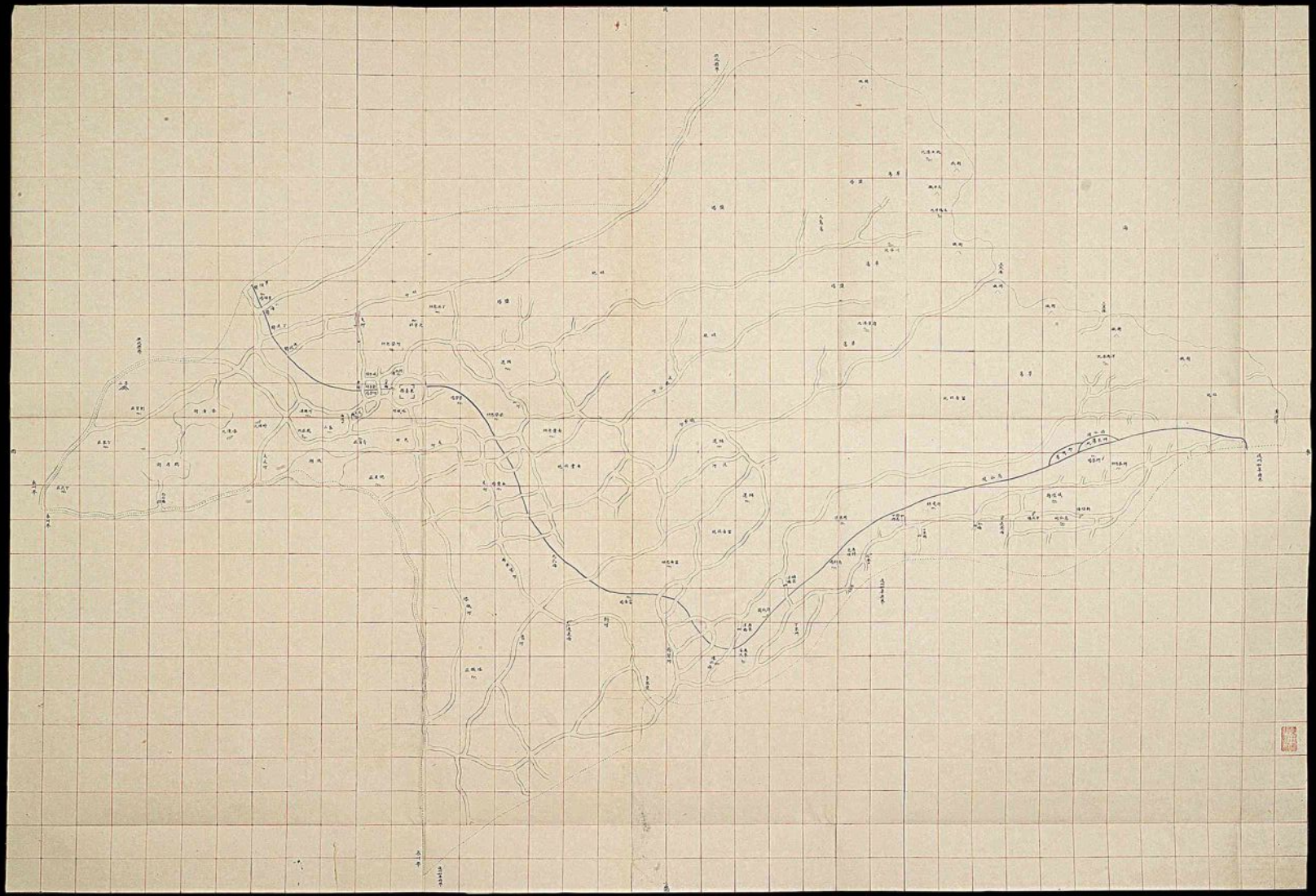

東

臺

縣

圖

3405474 v.29

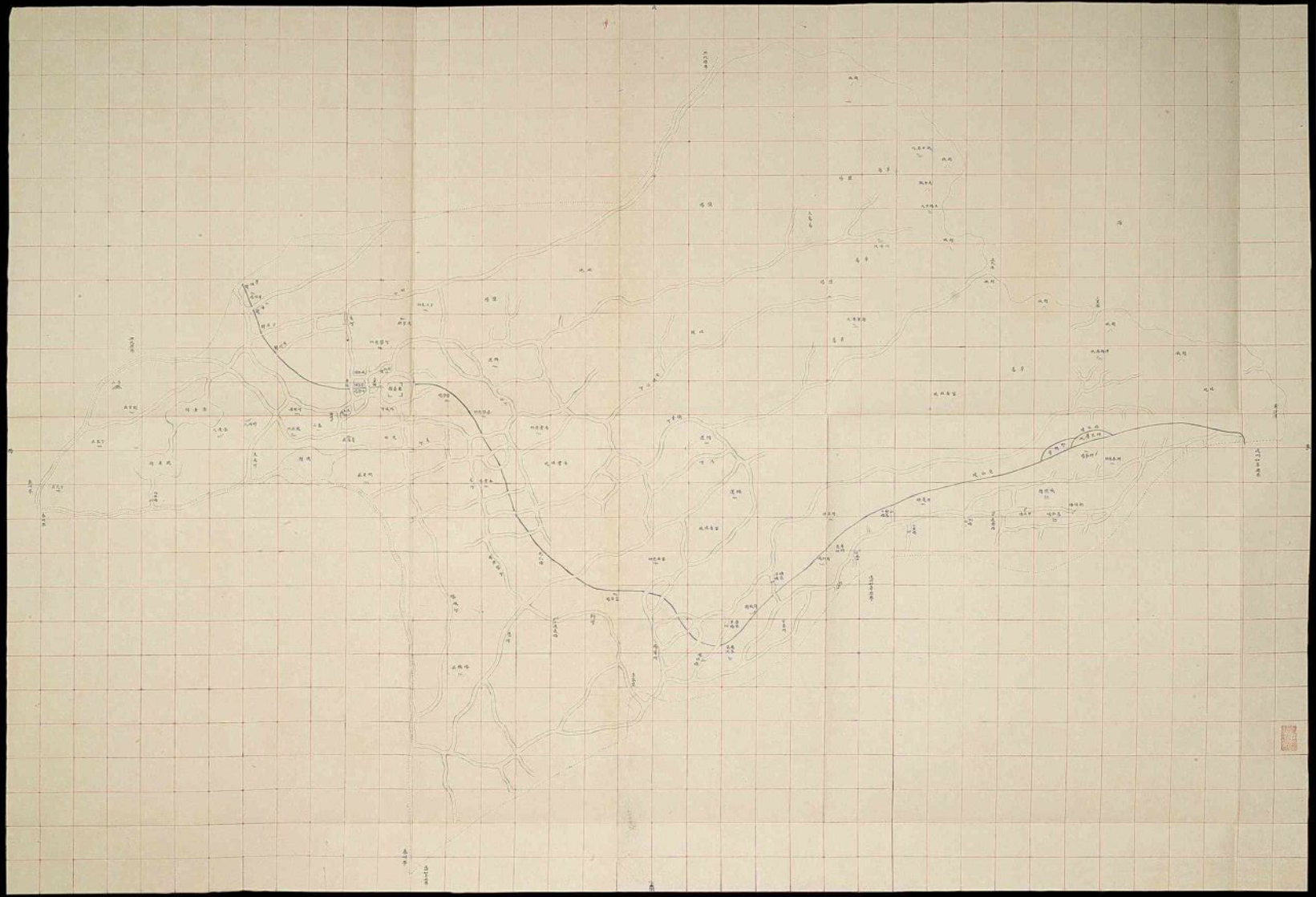

通州直隸州總圖

3405475 v.30

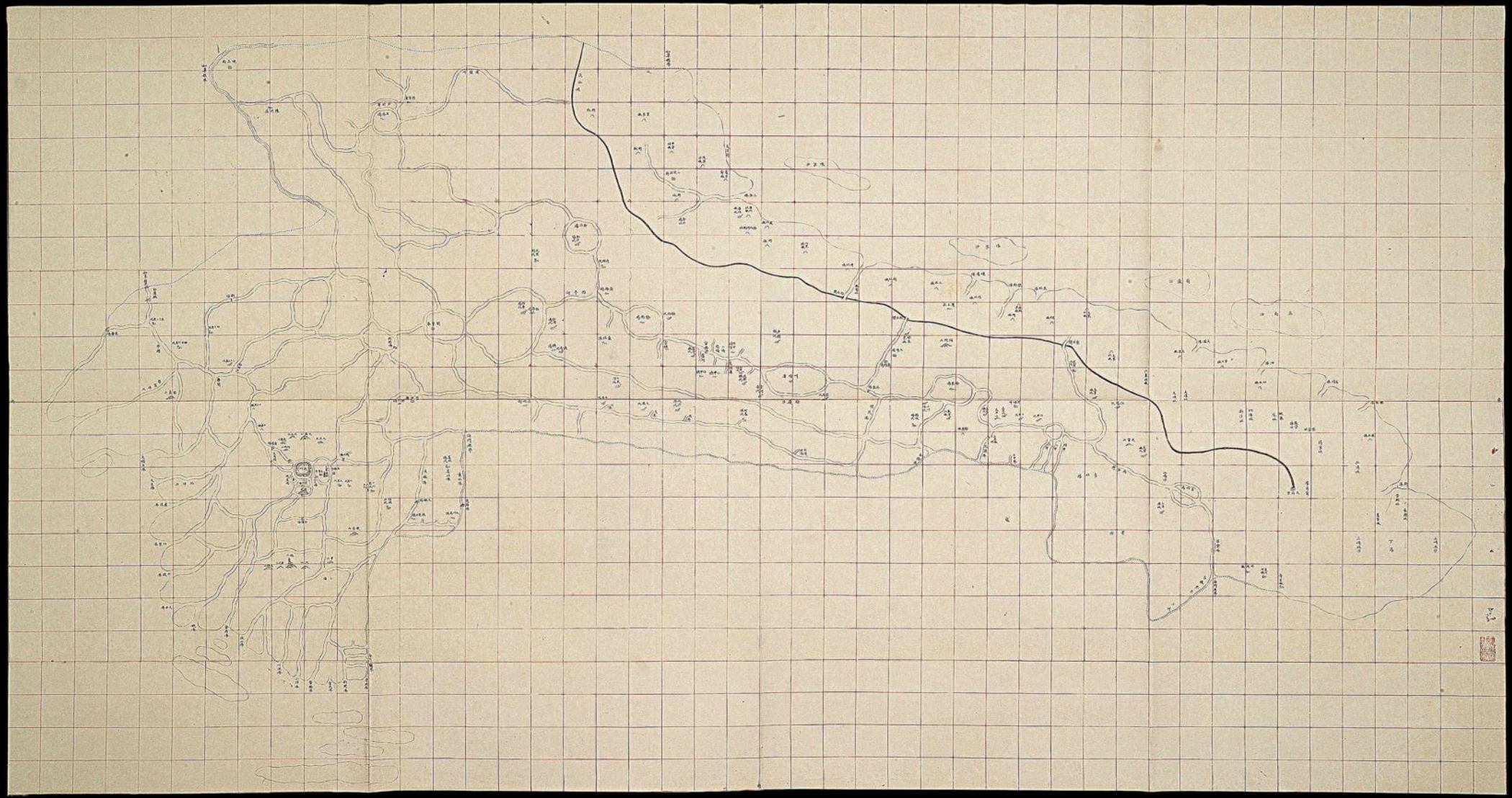

通

州

直

隸

州

圖

3405470 v.31

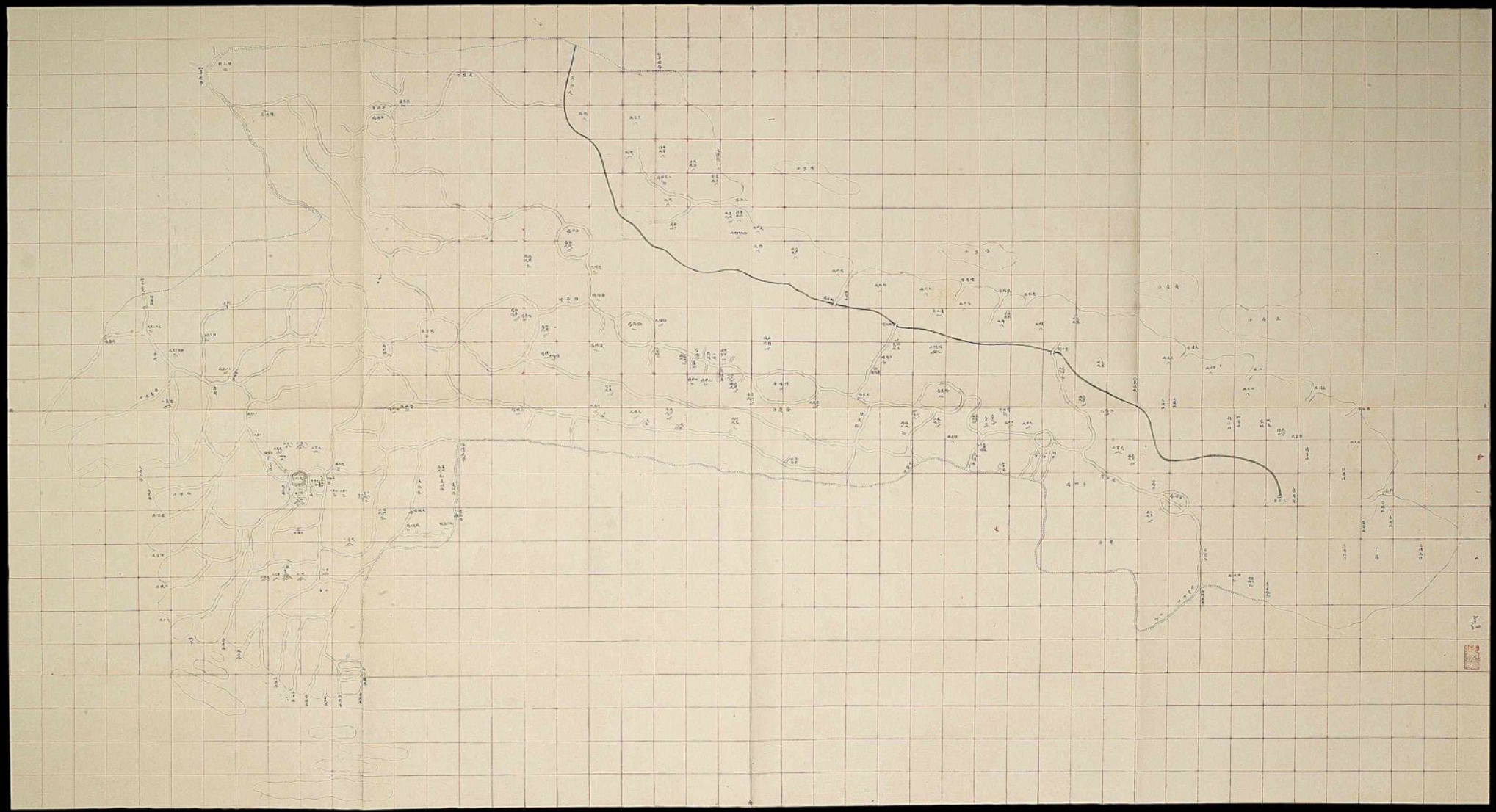

ZEN LIBRARY

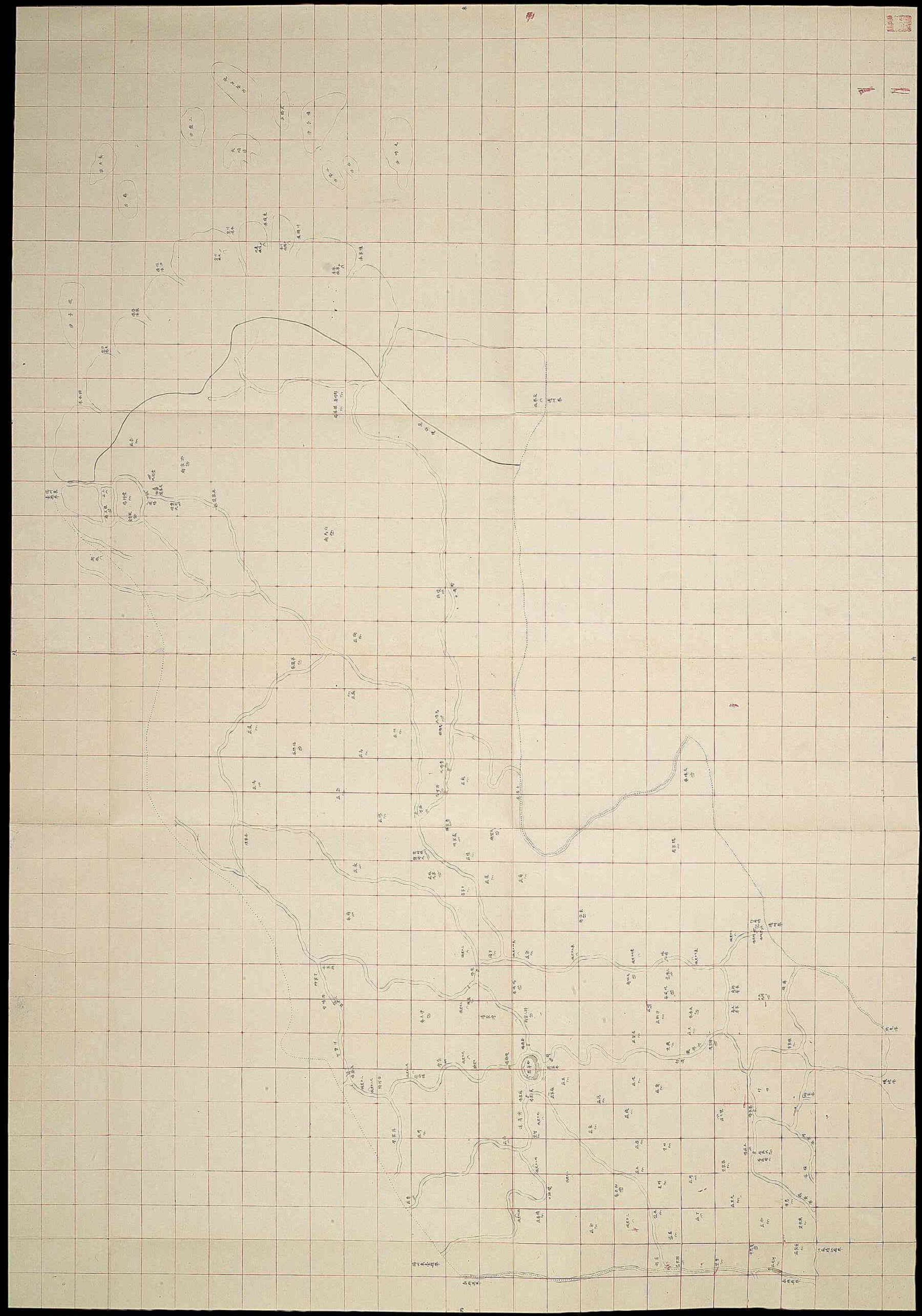

3405478 v33

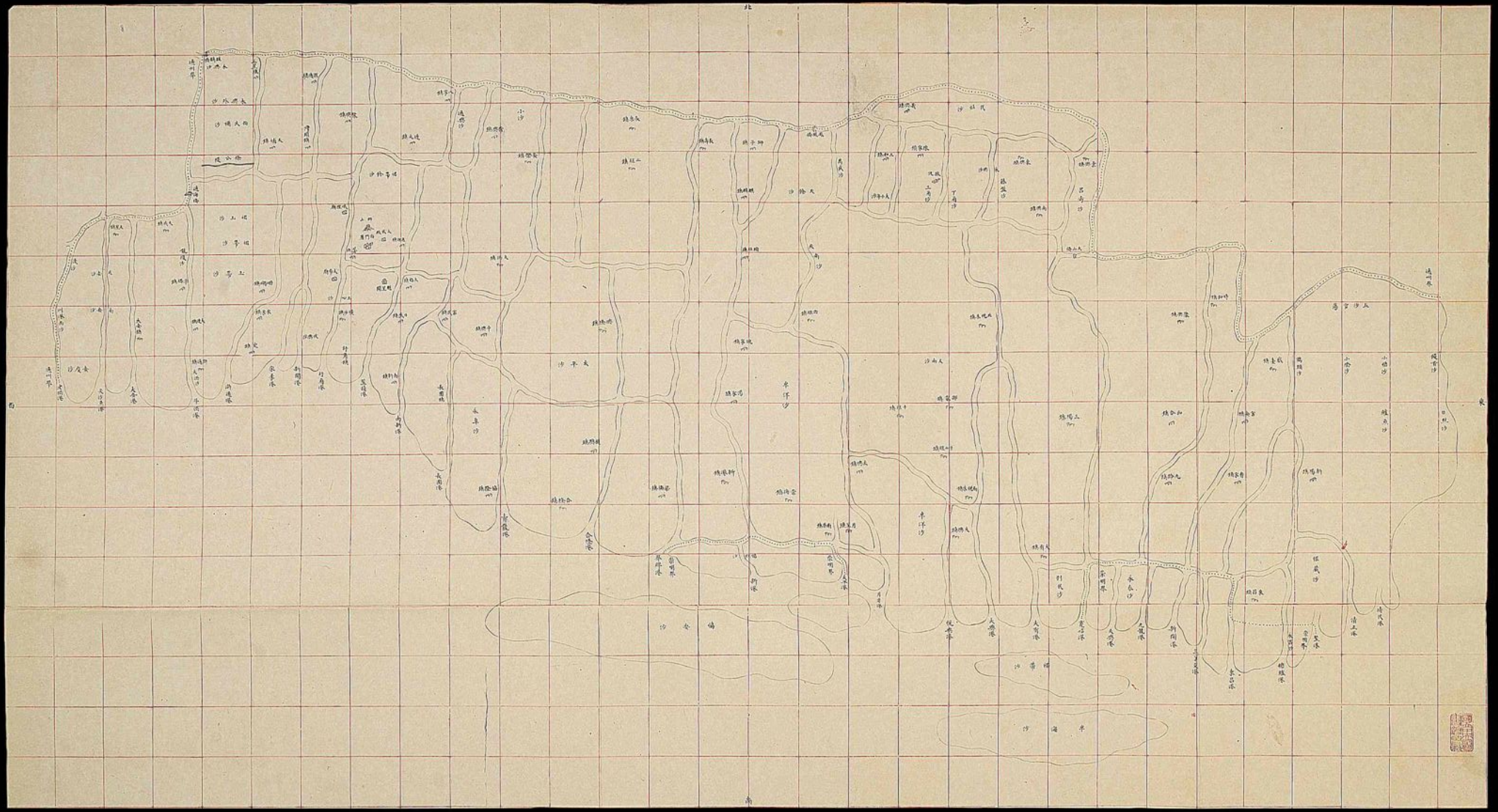
北
西
東
南

海

門

直

隸

圖

340479 v.34

徐州府總圖

3405480 x35

国

丁

特

国

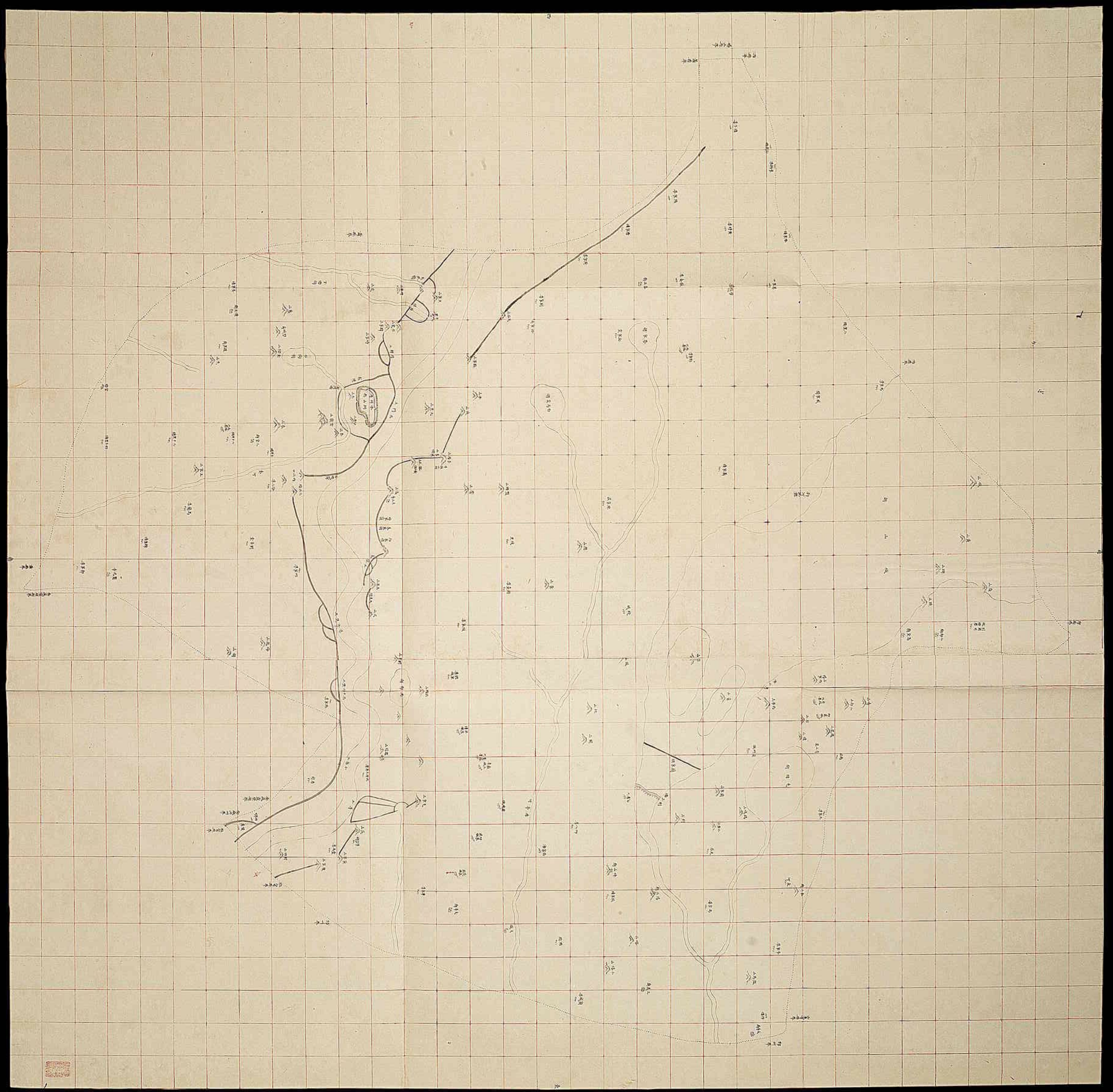

蒲

縣

圖

340582 v.37

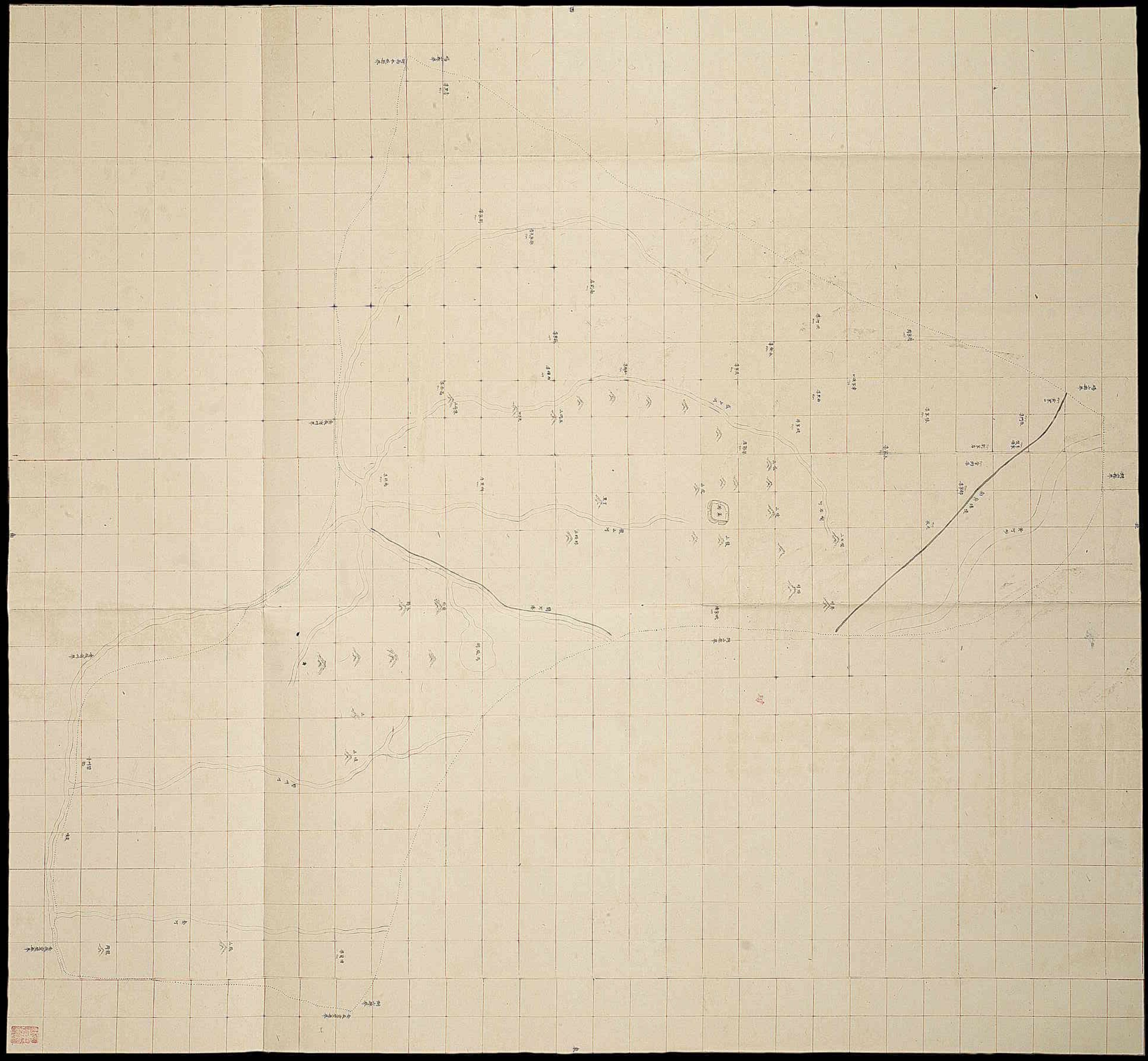

碭

山

縣

圖

3405483 v.38

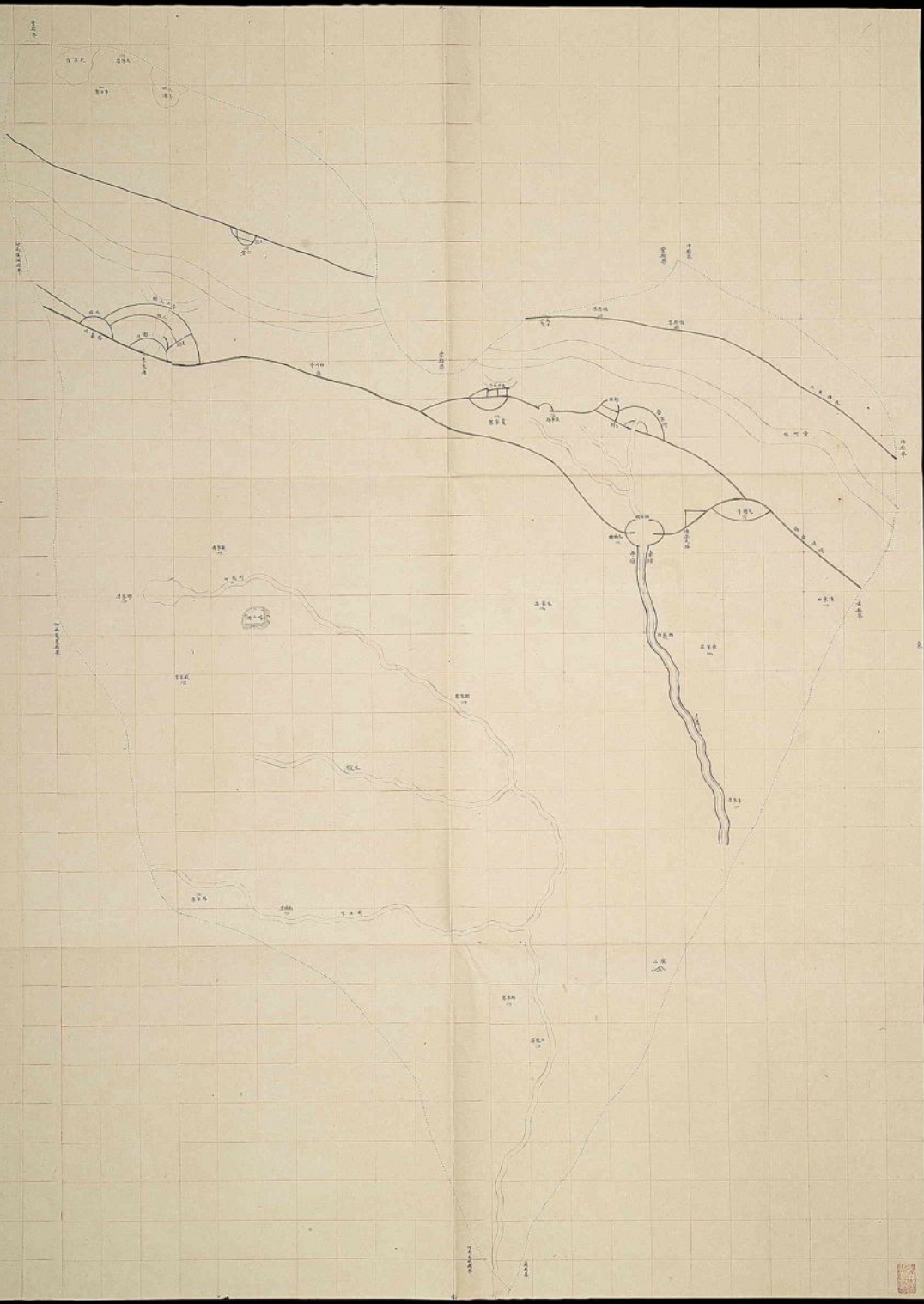

豐

驗

圖

3405484 v.39

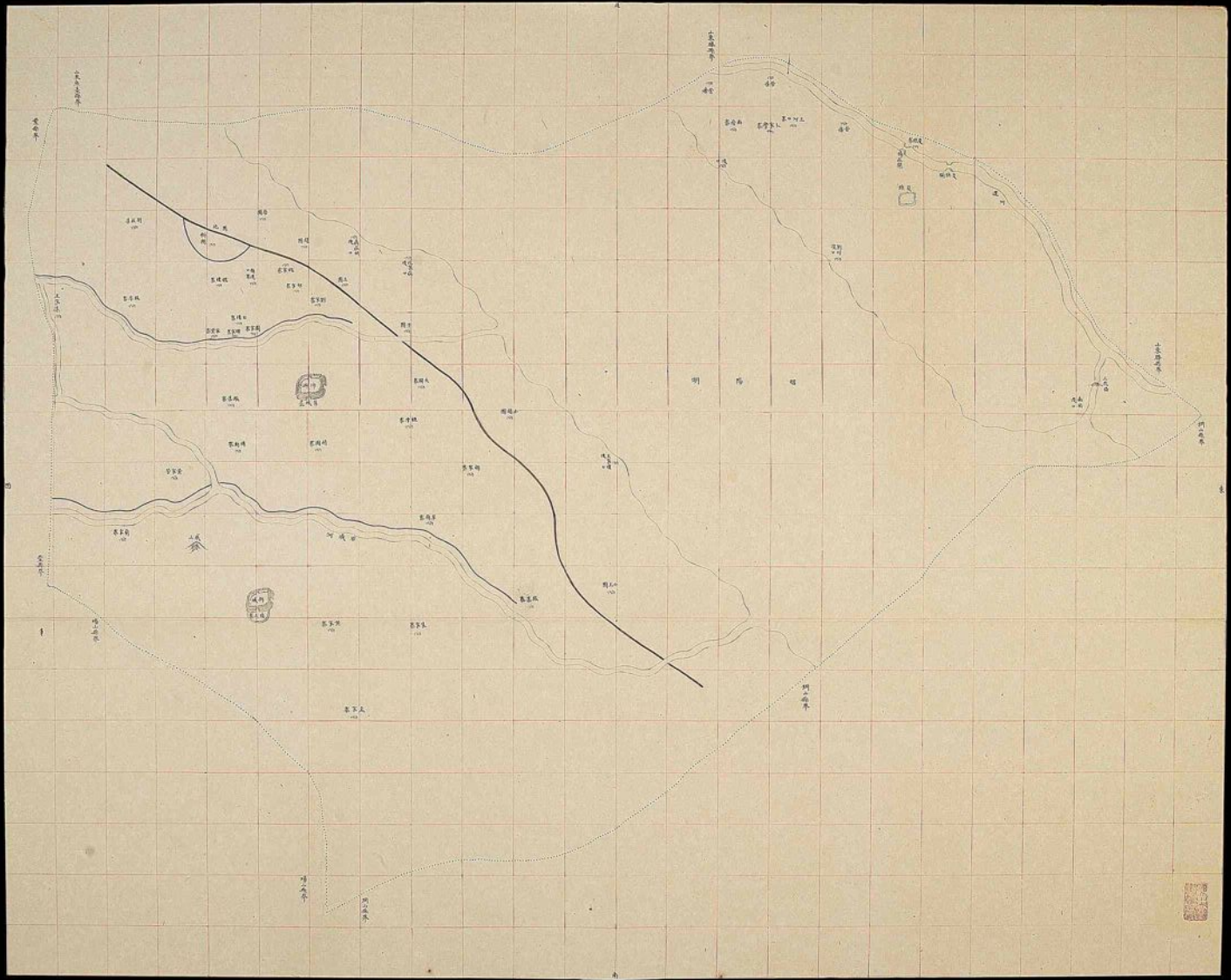

沛

縣

圖

3405485 v.40

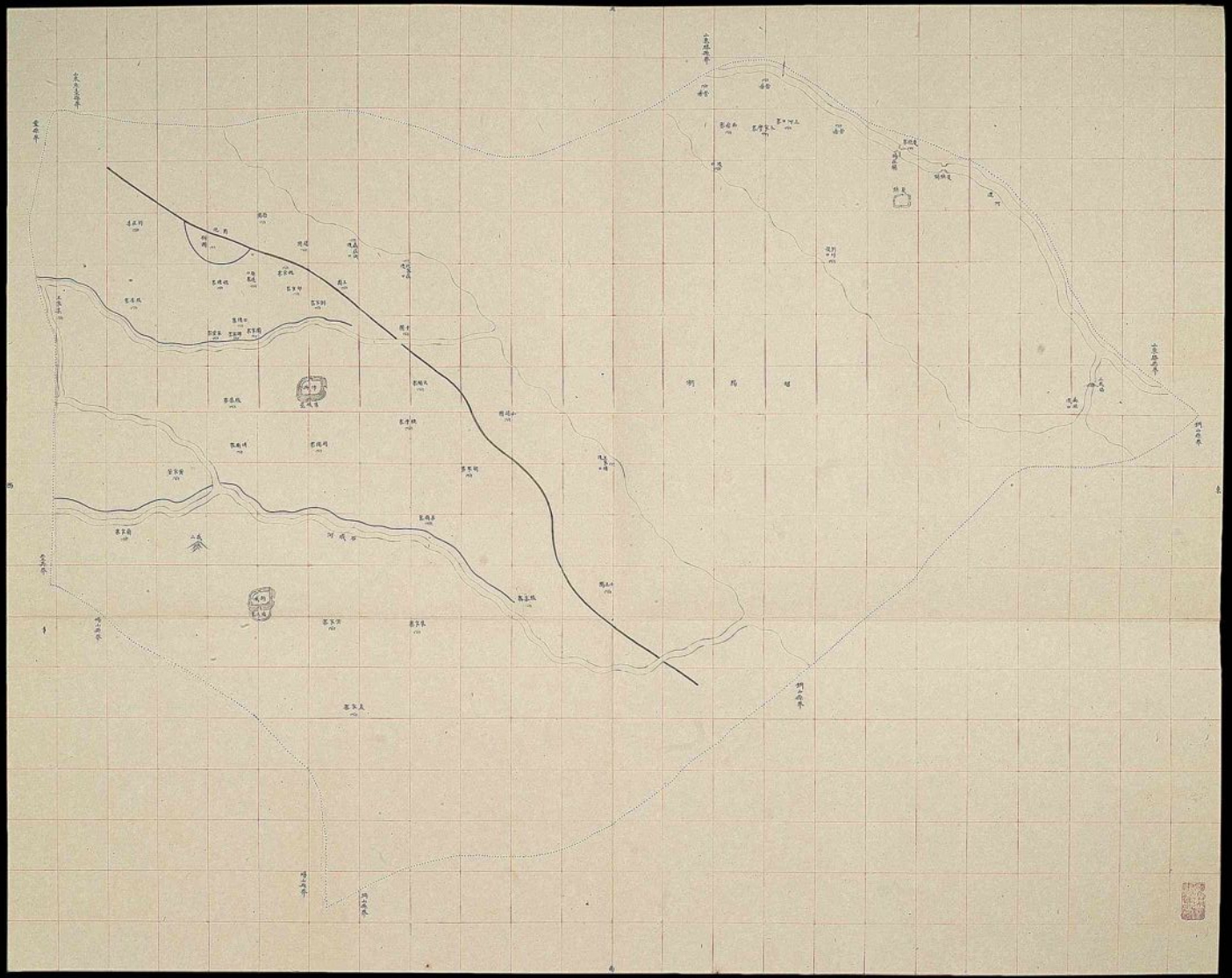

印

刷

國

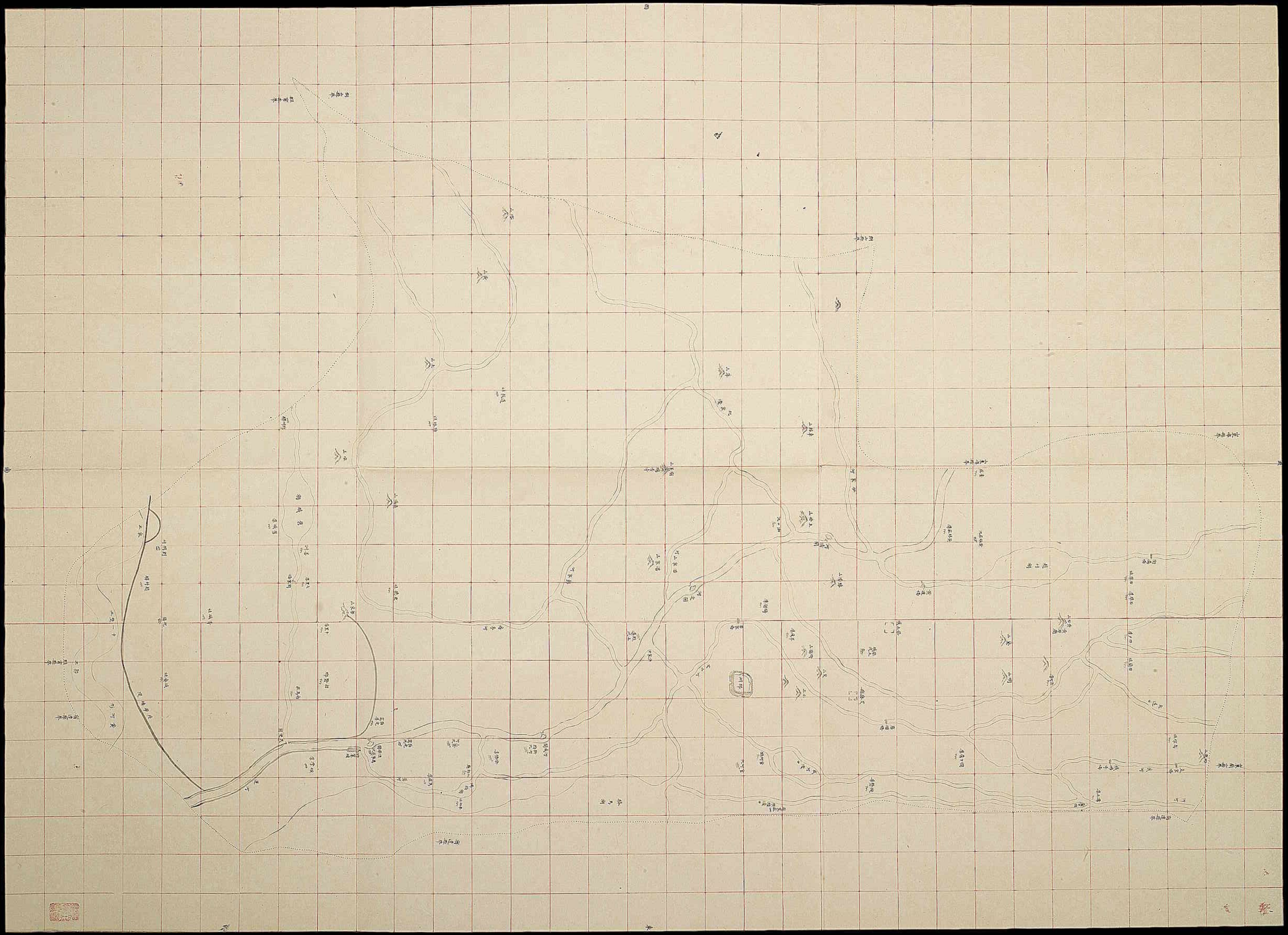

宿

遷

縣

圖

3405487 v.42

北
西
東
南

睢甯縣圖
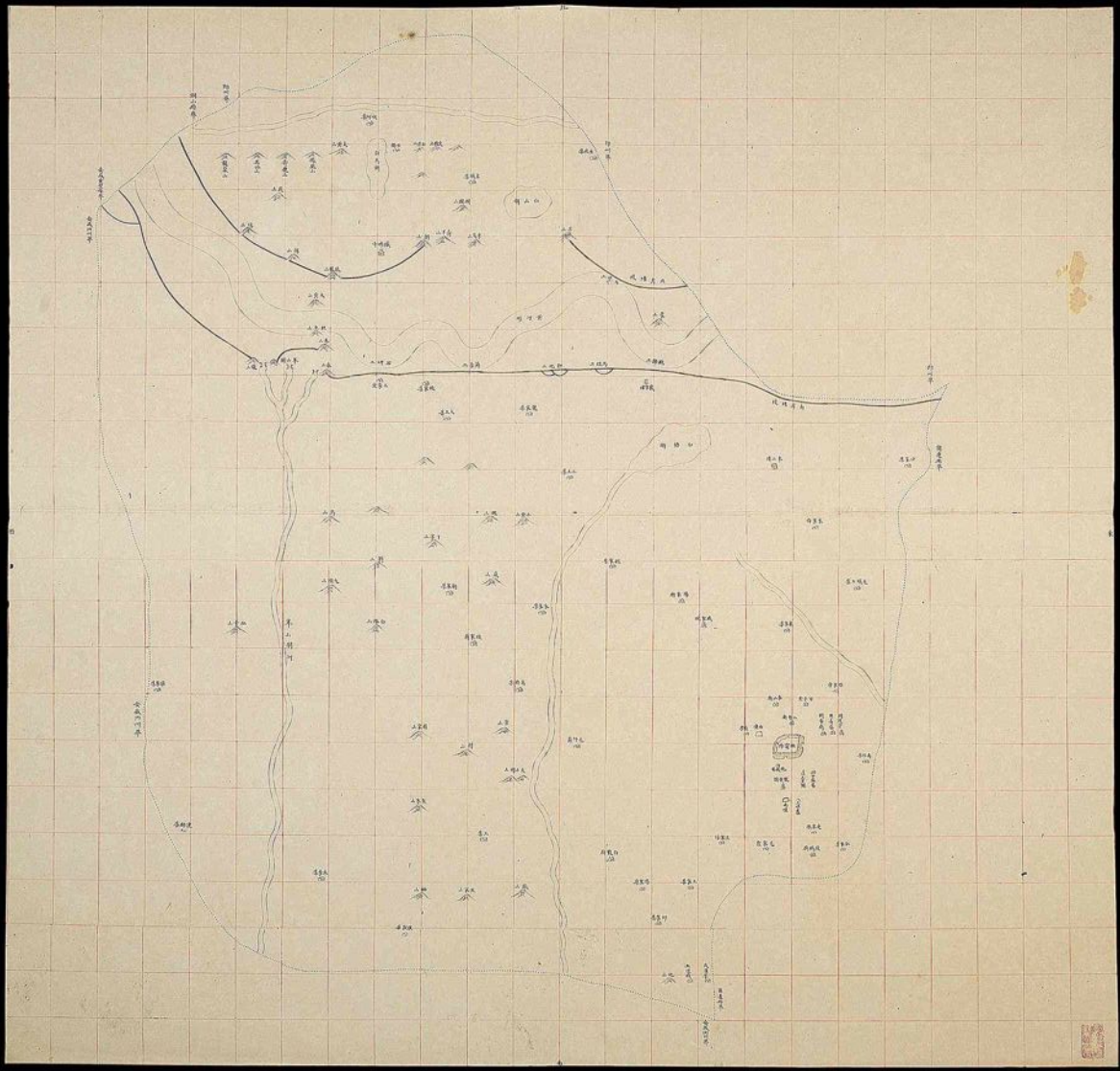
3405488 v.43