RM
00216

-216-

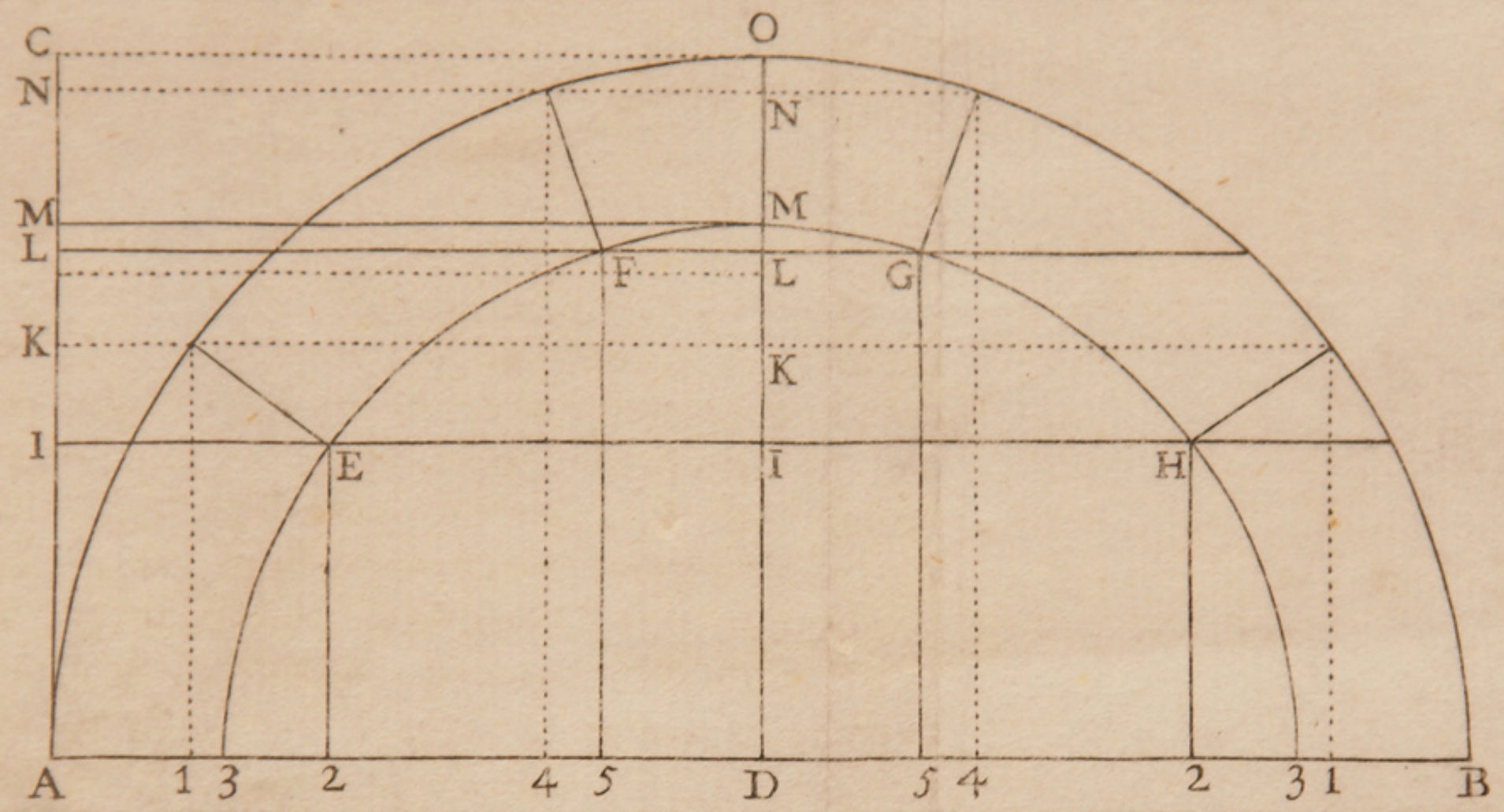
C
O
N
N
M
M
L
F
L
G
K
K
I
E
I
H
A
1 3
2
4 5
D
5 4
2
3 1
B

Colección
original inédita de
mapas
relativos al Obispado de Trujillo
(Perú); retratos en colores y
dorados de Arzobispos,
Virreyes y otros personajes
del Perú; planos de ciu-
dades; cuadros sobre len-
guas indígenas &c &c

(Colección formada p.r el Sr. Obispo Compañon, q.e
fué luego Arzobispo de Bogotá.)

$ 100

CARLOS III

MAPA TOPOGRAFICO
del Obispado de Trugillo del PERÙ
Explicacion de marcas
Ciudad Episcopal
Ciudad sola
Villa
Curato
Ydem nuebo
Ydem supreso
Pueblo de Micion
Ydem de Ynfieles
Rio
Division de Provincias
Cordillera Real
Montaña
Leguas Españolas de 17½ al grado.
Jornadas regulares de Arrieros con carga en tierra llana, o poco quebrada 3, al grado.
En tierras, y montañas agrias segun su maior, o menor fragosidad se andan en un dia quatro leguas en linea recta; tres, y hasta nomas que dos, y quarto, como subcede en mucha parte del camino de Chachapoyas a Moiobamba.
MAR PACIFICO, O D. SUR.
O-BIS-PA DO D QUITO.
PROVINCIA D MAYNAS.
MICIONES, Y
PROV. D CUENCA
PROV. D LOXA.
PROV. D PIURA
DESPOBLADO D TUMBES
DESPOBLADO D SECHURA.
PROV. D CHACHAPOYAS.
PROV. D CAXAMARCA
PROV. D PATAS
PROV. D GUAMACHUCO
PROV. D SAÑA
PROV. D TRUXILLO
PROV. D CONCHUCOS
PROV. D CHIQUE
R. ZBP. DO D LIM.
CONVERCIONES D PAIALLILLAS
SIERRA D MONTAÑA
PAMPA D SACRAMENTO.
R. PAZTAZA
R. MORONA
R. NIEVA
R. ZAMORA
R. D TUMBES
R. D PIURA
R. TULUMAYO
R. D GUANUCO, O GUAYAGA
R. D LA LUNA
R. AXUACOT
R. BALZAS
R. AGUAITIA
R. PACHITEA
Golfo de Guaiaquil
Enzenada d Tumbes
Cavo blanco
P.to d Pariña
Negrillos
P.ta d Paita
Silla d Paita
Enzenada d Sechura
P.ta d Nunura
P.ta d la Aguja
Ysla d Lobos d Tierra
Caleta d Lambaieque
P.to Nuevo
P.to d S. Rosa
Ysla d Lobos d fuera
P.to d Cherrepe
P.to d Pacasmaio
P.to d Malabrigo
Farallon d Malabrigo
P.to d Guanchaco
P.to d Guañape
Farallon d Macabi
Yslas d Chao
Ysla d Santa
Moiobamba
Lamas
Tarapoto
Castivos
294
295
296
297
298
299
300
301
4
5
6
7
8
9

ESTADO que demuestra el numero de Abitantes del Obispado de Truxillo del Perù con distincion de castas formado por su actual Obispo

Provincias.	CURATOS.	Ecclesiasticos	Seminaristas.	Religiosos.	Religiosas.	Españoles	Yndios.	Mixtos.	Pardos.	Negros.	Totales.
TRUXILLO	Cathedral	132	101	60	129	1162		704	2227	1000	5515
	S.n Sebastian	1					274				275
	Virù	3					1797	125			1925
	Manciche	2					888	49			939
	Simbal	1				5	273	210	2		491
	S.n Tiago de Cao	1				25	843	219	136	311	1535
	Magdalena	1				47	150	40	54	41	333
	Chocope	2				78	51	194	127	230	682
	Paysan	1				16	301	8	11		337
SAÑA	Saña	2		8		73		39	370	90	582
	Cherrepe	1					139				140
	S.ta Lucia	3				487	1256	646	286	338	3016
	S.n Pedro	8				316	1577	523	461	83	2968
	S.ta Catalina	13				303	1134	381	379	305	2515
	S.n Roque	8		3		406	1935	475	538	160	3525
	Jequetepeque	2				86	720	259	76		1143
	Chiclaio	2		9		408	4244	883	635		6181
	Mocupe	1					110				111
	Mochumi	1					350				351
	Ferreñafe	7				248	3160	797	166	60	4438
	Morrope	1				4	1317	67		13	1402
	Jaianca	2				89	313	228		84	716
	Yllimo	1					54	10			65
	Reque	1				2	481	4	7		495
	Monsefù	1					1516	16			1533
	S.n Pedro de Lloc	1				54	746	213	72		1086
	Yngenios	2				17		8	14	319	360
	Ctèpèn	2		9		100	356	318	148	308	1241
	Pueblo nuebo	1					343	6			350
PIURA	Piura	27		18		1380	3984	3838	3066	537	12850
	Sechura	2					1682		19	8	1711
	Catacaos	1					1789				1790
	Salas	3					944	121		3	1071
	Olmos	1				119	257	158	95	22	652
	Motupe	1				117	178	158	65	14	533
	Payta	6				163	3082	722	655	78	4706
	Tumbes	2				74	365	524	819	7	1791
	Guancabamba	12				389	4035	2644	303	48	7431
	Frias	3					2014	238			2255
	Ayabaca	6				339	3998	1793	134	148	6418
	Guarmaca	3				293	2469	458	47	19	3289
JAEN	Jaen	1				103	327	111	24		566
	Pimpincos	1				436	991	473	7	3	1911
	Colasai	2				108	421	719	33	1	1284
	Tomependa	1					636	416			1053
	S.n Felipe	1				56	280	59	7		403
	Chirinos	1				460	392	130			983
LAMAS	Lamas	1				36	1649	2593			4279

RESUMEN GENERAL

Provincias	Curatos.	Eclesiasti.	Seminaris.	Religiosos	Religiosas	Españoles	Yndios.	Mixtos	Pardos.	Negros.	Totales.
Truxillo	9	144	101	60	129	1333	4577	1549	2557	1582	12032
Saña	20	60		29		2593	19751	4873	3152	1760	32218
Piura	12	67		18		2874	24737	10654	5203	884	44497
Jaen	6	7				1163	3047	1908	71	4	6200
Lamas	1	1				36	1649	2593			4279
Moiobamba	2	4				452	1216	2498	348		4518
Chachapoyas	9	24		11		566	6591	3825	93	13	11123
Luya	5	5				342	3048	2018	45		5458
Guambos	3	18		7		2173	9183	7116	309	23	18829
Cajamarca	15	77		34	43	7188	22720	15964	4408	493	50927
Guamachuco	11	64				2273	17118	18367	250	79	38151
Pataz	3	11		3		937	4627	7678	194	8	13508
12	96	482	101	162	172	21930	118324	79043	16630	4846	241740

Provincias	CURATOS.	Eclesiasticos	Seminaristas	Religiosos.	Religiosas.	Españoles.	Yndios.	Mixtos.	Pardos.	Negros.	Totales.
MOYOBAMBA	Moiobamba	3				452	623	2498	348		3924
	S.to Toribio	1					593				594
CHACHAPOYAS	Chachapoyas	13		11		314	1843	2560	45	13	4790
	Levanto	1					618	25			644
	S.to Thomas	2				188	1263	580			2033
	Balzas	2				18	565	385	17		987
	Chisquilla	1					295	5			300
	Yambrasbamba	1					195	19			215
	Olleros	2					558	15			575
	Chirliquin	1					669				670
	Chorobamba	1				46	585	236	31		898
LUYA	Luia	1				6	1445	553	8		2013
	Olto	1					201	148	10		387
	Baqua grande	1				26	24	343			400
	Cheto	1				288	380	954	27		1650
	Jalca	1				22	998	14			1035
GUAMBOS	Guambos	8				1068	3997	2954	160		8187
	S.ta Cruz	7				460	1588	942	109	23	3129
	Chota	3		7		645	3598	3220	40		7513
CAXAMARCA	S.ta Catalina	35		34	43	2501		4408	2354	294	9669
	S.n Jose dentro de Casamarca						4063				4063
	S.n Pedro Ydem						3952				3952
	S.n Marcos	9				1274	1403	1181	80	5	3952
	Amarcucho	4				930	500	569	147	2	2152
	Jesus	3				258	1809	1070	30		3170
	Asumpcion	5				294	1845	624	67		2835
	Contumaza	5				542	767	960	64	44	2382
	Gusmango	1				21	661	123	15	3	824
	Trinidad	1				19	472	97	19		608
	S.n Pablo	2				587	2176	902	32	2	3701
	S.n Miguel	2				55	1406	1716	21	1	3201
	Nepos	1				94	588	99	31	2	815
	Zelendin	6				238	2678	2319	343	8	5598
	Guallcaioc	3				375	400	1896	1199	132	4002
GUAMACHUCO	Guamachuco	14				265	2157	2624	44	21	5125
	Caxabamba	8				864	1537	1754	75	15	4303
	S.n Tiago de Chuco	9				122	3058	4116	43		7348
	Vsquil	3				14	0654	2780	9		2160
	Lucma	5				471	238	820			1534
	Otuzco	6				40	2167	3315	14	19	5561
	Sinsicap	1				7	1608	100			1716
	Mollepata	1				137	1338	1167	26		2668
	Chuquisongo	6				21	1521	528	26	24	2126
	Marcabal	3				240	1523	459			2226
	Marañon	8				94	1267	704	13		2084
PATAS	Caxamarquilla	2		1		85	771	959	33		1851
	Chilia	6				371	2254	4119	156	8	6908
	Challas	3		2		531	1602	2600	5		4740

PLAN que demuestra el numero de los nuevos Curatos de la Diocesis de Truxillo del Perù delineados por su actual Obpo; su feligresia; valor ãnnual, Latitud, y Longitud; distancia de la Matrizes q. han corrido unidos; numero de almas; valor, y extencion q. à estas queda; Matrizes q. deben suprimirse, y el numero de Anexos que deben dismembrarse de unas Matrizes, y unirse à otras para su mejor servicio.

PROVINCIAS	Pueblos, Haciendas, y Estancias.	Curatos nuevos.	Latitudes de los nuevos Curatos.	Longitudes de los nuevos Curatos.	Feligresia de los nuevos Curatos.	Valores de los nuevos Curatos	Distanc.a de las Matrizes de donde se dividen.	N.o de almas q. quedan a las antiguas Matrizes	Valor ann.l q. quedan a las antiguas Matrizes	Latitud q. quedan a las antiguas Matrizes	Longitud q. quedan a las antiguas Matrizes	Matrizes que deben suprimirse.	Anexos q. deben dismembrarse, y unirse à otras su mejor servicio.
													2
TRUXILLO	Facalà H.	1	4 leg.s	3 leg.s	600	650 p.s	12 leg.s	491	1647 p.s	3 leg.s	4 leg.s		
PIURA	Yapaquasi P.	1	6	1	490	500	8	78	510	8	3		
	Cañares P.	1	5	7	622	800	11	78	510	8	3		
	Salas. P.	1	1	1	303	750	5	78	510	8	3		
	Amotape P.	1	30	3 ½	1173	800	50	61	500	28	5		
	La Huaca P.	1	6 ½	2	1111	500	7	359	2400	3	1 ½		
	Morropòn H.	1	14	8	1755	1000	22	385	2877	2	0		
	Querocotillo E.	1	11	3	1388	650	12	385	2877	2	0		
	Tambogrande H.	1	11	6 ½	1238	650	6	385	2877	2	0		
	La Punta H.	1	8	8	2213	1000	10	385	2877	2	0		
	Salitral E.	1	6 ½	7	953	713	20	379	1913	3	4		
	Congona H.	1	5 ½	4	965	780	6	232	1673	1 ½	2		
	Chalaco E.	1	3	2	2271	1500	16	379	1913	3	4		
	Sondor P.	1	3 ½	10 ½	1397	1191	4	379	1913	3	4		
	Cumbicos P.	1	7 ½	8	1032	712	15	84	1200	3	4		
	Chocan P.	1	4	2	501	500	4	503	2000	2	3		
	Quiròz H.	1	4	4 ½	551	550	11	503	2000	2	3		
JAEN	Cuxillo P.	1	14	7	443	400	0	000	0000	0	0	1	2
	La Peca P.	1	7	3	685	500	0	000	0000	0	0		
	Pimpincos P.	1	2	6	644	523	3	41	438	7	5		
CHILLAOS	Quispe P.	1	6	14	500	442	16	132	1000	5	10		6
	S.ta Rosa P.	1	3	3	1500	600	15	51	400	4 ½	3		
	Coleamar P.	1	6	4	276	140	5	36	250	2	4		
	Ocallì H.	1	8	8	654	500	17	76	1137	7	8 ½		
	Pisuquia H.	1	8 ½	11	820	480	14	76	1137	7	8 ½		
CHACHAPOYAS	Magdalena P.	1	5 ½	6	341	410	7	373	466	3	2 ½		4
CAXAMARCA	S. Luiz P.	1	1 ½	2	400	500	2	330	1886	5 ½	7		
	Yagen H.	1	3	13	1020	600	16	411	1317	8 ¾	8 ¾		
	Sorochuco H.	1	3	7 ½	1674	800	7	411	1317	8 ¾	8 ¾		
	Peon P.	1	3	6	678	550	10	417	438	7	5		
LAMAS	Tarapoto P.	1	2	1	1600	132	6	2698	282	6	7		
GUAMACHUCO	Carabamba H.	1	3	5 ½	521	900	7	400	2000	1 ½	1		
	Chota H.	1	2	2	819	500	4	400	2000	1 ½	1		
	Vningambal H.	1	8	5 ½	1002	400	9	486	2020	4 ½	3		6
	Calipui H.	1	4	4	613	475	0	000	0000	0	0		
	Llaligueda H.	1	5	7	480	350	0	000	0000	0	0	1	
CAXAMQUILLA	Guancaspata P.	1	11	17 ½	917	756	7	115	756	5	7		
	Bambamarca P.	1	15	12	890	565	16	85	544	5	5		
	Patas E.	1	8	3	977	754	13	220	1448	6	3		
	Buldibuio P.	1	2	3	646	448	5	220	1448	6	3		
	Parcoy P.	1	3	2	1654	1138	5	220	1448	6	3		
Totales		41	282	246	38395	26115	409	9223	51923	190 ½	147	2	20

NOTA

De los 41 nuevos Curatos comprehendidos en este plan, o sea à saber el de Guaiabamba en la Prov.a de Chillaos: el de Ocallì, y el de Pisuquia en la misma Prov.a: El de Vningambal, el de Carabamba, y el de Chota: el de Calipui, y el de Llaugueda en la Prov.a de Guamach.o y de Facalà en esta de Trux.o todos compuestos de Haciendas, à esepcion del prim.o se hallan consentidos p.r pte. del R.l Vice Patronato conforme à la Ley 40 tit. 6.o Lib. 1.o de la Recopil.n de estos Reynos: El de Guaiabamba p.r auto del R.l Acuerdo de la Aud.a de Lima, y Ex.mo S.r Vir.y Marq.s de Sonora de 23 de Julio de 1783, y los 8 restantes p.r el S.r Gov.or Yntendente de esta Ciud.d D.n Fernando Saavedra: El de Vningambal con fha. de 21 de Julio de 86: Los de Carabamba, Chota, Calipui, y Llaugueda con la de 20 de Sept.e del propio año: El de Facalà con la de 23 de Junio de 89; y los de Ocallì, y Pisuquia con fha. de 5 de Agosto de dho. año: De los q.s solo el de Carabamba rinde ãnnualm.te 900 p.s: El de Facalà 650, y de los restantes el q. mas 500, y el de Llaugueda solos 350 = Y en con fha 21 de Julio de 86 se consintiò p.r dho S.r Gov.or la dis.n de la Hac.da de Angasmarca Anexo de la Doct.a de S.n Tiago de Chuco; y su incorporac.n à la de Mollepata, y la dismembrac.n de los Hacien.s de Serpaquino, y Sirin q. pertenecian à dho. Curato de Mollepata, y su union à la de la Capital de Guamachuco = Y en con fha de 20 de Sept.e de 86 se consintiò p.r pte. de dho S.r Gov.or Yntend.te la supres.n de la Matriz de Chuquisongo, y su union, y la de la Estancia de Capachic, y la de Guaiabamba sus Anexos à la Matriz de Vsquil, y la dismembrac.n de la Hac.da de Lomi Anexo del mismo Chuquisongo, y su agregac.n à la Doct.a de S.n Tiago de Chuco = Y en fue consentida p.r pte. de dho S.r Gov.or Yntend.te con fha de 8 de Julio de este presente año de 89, la dismembrac.n de los Pueblos de Moche, y Guaman de la Matriz de Viru, y su union à la Parroquial de S.n Sebastian de Yndias de esta Ciud.d

Y de los restantes 32, dhos. nuevos Curatos, 2 q. fueron el de Tarapoto en la Prov.a de los Motilones de Lamas, y el de Coleamar en la de los Chillaos se remitieron p.r incongruos à el S.r D.n Jorge Escovedo con fha de 13 de Maio de 86 p.a q. como Superintend.te gral. de R.l Hac.da dispusiese sobre aumento de congrua lo q. le pareciese mas arreglado al Espiritu de las R.s Disposicion.s de S.M. en la materia, y los otros 30 se dirigieron en 16 del propio mes, y año à el Ex.mo actual S.r Virrey Cavallero D.n Teodoro de Croix con respecto à las fhas. de sus actuacion.s p.a q. sobre ellos proveiese lo q. fuese de su justificado dictamen y agrado, si no haver dho Obpo. estimado ser de su inspeccion, ni oficio desidir si tocase la division, y conocim.to de dhos. expedient.s à su Ex.a vaso de cuio gov.no, y el de dho Ex.mo S.r D.n Agustin de Jauregui su inmediato antecesor se hauian formado, y à quienes p.r el auto final proveido p.r dho. Obpo. en su visita se ha dia mandado dirigir; ò si de dhos. expedientes debiese conocer dho. S.r Gov.or Yntend.te p.r hallarse ya establecida esta Yntendencia, y dho. S.r en posef.n de ella al tpo. de su remision, seg.n q. todo lo dho. consta de los expedientes de dhas. division.s y uniones. Trugillo del Perù, y Septiembre 24 de 1789.

ESTADO q.e demuestra las Yglesias q.e se han construido desde los simientos desde el año de 79 en q.e entró ãgovernar esta Diocesis su ãctual Obpo D.n Baltasar Jayme Martinez Compañon hasta esta fha, con exprecion de su materia, longitud, y latitud, y las q.e durante dho. tpo. se han refaccionado conciderablemente; vno, y otro sin ningun costo p.r pte. de la R.l Hac.da de S.M.

PROVINCIAS	Pueblos	Yglesias nuevas	Largo dethas. Yg.s	Ancho dethas Yg.s	Mater.l dethas. Yg.s	Yg.s refaccionadas
PIURA	Piura	1				
	Frias					1
	Cataccios					1
	Olmos					1
	Guancabamba					1
	Sancos	1				1
	Salas	1				
	Amotape					
	La Huaca	1				1
	Morropon	1				
	Querocotillo	1				
	La Punta	1				
	Chalaco	1				
SAÑA	Saña	1				
	Jequetepeque					
	Pueblo nuevo	1				1
	S.n Josè	1				
	Chepen	1				
	S.n Pedro	1				
	Ferreñafe					
	Lambayeque	2				1
JAEN	Chirinos					
	Perico					1
	Bagua chica	1				1
CHACHAPOYAS	Yambrasbamba					
	Balzas					1
	S.n Ildefonzo	1				1
	Chilingot	1				
	Tingo	1				
	S.n Carlos	1				
	S.to Tomas					1
CHILLAOS	Jalca					1
	Atunluia	1				1
	Cheto	1				
	Yamon	1				
	S.ta Rosa	1				
	Ocalli	1				
LAMAS	Tarapoto	1				
MOYOBAMBA	S.to Toribio	1				
CAXAMARCA	Caxamarca					1
	Contumazà					1
	S.n Bernardino	1				
	Zelendin	1				
	Trinidad					1
	S.n Pablo					1
GUAMBOS	Chota	1				
	Tocmoche	1				
	Guallcayoc	1				
	Cochabamba	1				
GUAMACHUCO	Chuquisongo	1				
	Chichir	1				
	Jucusbamba	1				
	Caxabamba	1				
	S.n Tiago de Chuco					1
CAXAMARQUILLA.	Guancaspata	1				
	Viña	1				
	Soledad					1

Truxillo del Perù, y Maio 25„ de 1789„

ESTADO que demuestra el numero de los Pueblos nuevos, y trasladados, y el de sus feligresias y el de los Seminarios, y casas de educacion ãsi de Yndios como grales. delineadas, y promovidas en la Diocesis de Truxillo del Perù por su actual Obispo Don Baltasar Jayme Martinez Compañon.

PROVINCIAS	Pueblos nuevos	N.º de almas de los Pueblos nuevos	Pueblos trasladados	N.º de almas de los Pueblos trasladados	Seminarios Conciliares	Seminarios de Operarios Eccos.	Seminarios de ordenandos	Casas correccionales de Eccos	Casas de educacion de Yndios	Casas de educ.n de todas castas
TRUXILLO					1	1	1	1	2	
SAÑA	S.n Joachin	200	Cherrepe	200		1				
	S.ta Dom.o de Sancos	500								
	S.n Fern.do de Chalaco	1691								
	S.n Jose	80								
PIURA	El Principe de la Punta	2213								
	La Luisiana de las Plaias	689				} 1				
	S.n Gabr.l de Tambogrande	523								
	S.n Ant.o de Chipillico	943								
	S.n Salbador de Ychocan	300								
	S.ta Tereza de Lancones	350								
	El Ynfante de la Solana	210								
CAXAMARCA	La Amalia de Zelendin de Esp.s	4000	Miner.l de			} 1				
	S.n Fran.co Solano de Zelend.n de Yn.s	400	Gualcaioc	4005						
CHACHAPOYAS	La Trin.d de Yambrasbamba	160	Yambrasb.a	140						
			Yapa	20						
	S.n Carlos de Chorobamba	550	Corobamb.a	550						
CHILLAOS	S.ta Rosa de Guaiabamba	1500	Chelel	20						
			Yamon	200						
MOYOBAMBA	S.to Torivio de Vquigua	594	Nisaque	125						
			Toè	50						
			Yranari	130						
			Yantalò	29						
			Vquigua	94						
			Avisados	54						
			Yorongos	16						
			Soritor	96						
GUAMACHUCO										1
CAXAMARQUILLA	N.S.a de Monserrate de la Soled.d	617	Soledad	219						
	S.n Isidoro de Guailillas	500	Parcoi	400						
	N.S.a de Aranzazu de Guarcasp.ta	800								

Truxillo del Perù y Julio 20 de 1789

ESTADO que demuestra los nuevos caminos, y Azequias delineadas p.r el actual Obpo. de Trugillo del Perù D.n Baltasar Jayme Martinez Compañon en la visita gral. q. hizo de su Diocesis desde 20 de Junio de 82 hasta 8 de Marzo de 85 con expresion de sus longitudes, y los lugar. donde promoviò la Siembra de Cascarilla, Cacao, Lino y Algodon, y plantio de Arboles....

PROVINCIAS	Pueblos	Caminos nuevos	Largo de los caminos	Azequias nuevas	Largo de las Azequias	Siembra de Cascarilla	Siembra de Cacao	Siembra de Lino	Siembra de Algodon	Plantio de Arboles
TRUXILLO	.....	.....	.....	.....	.....	en Trugillo	.....	en Chocope.	en S.n Tiago de Cao	.....
PIURA	.....	.....	.....	.....	.....	.....	.....	.....	.....	en Sechura
SAÑA	.....	.....	.....	.....	.....	.....	.....	en Saña.	.....	.....
CHILLAOS	Cumbata	.....	.....	1..	3 legs	.....	.....	.....	.....	.....
	S.ta Rosa	1..	18 legs	.....	.....	.....	.....	.....	.....	.....
CHACHAPOYAS	S.to Tomas	1..	3 legs	.....	.....	.....	en el Tingo	.....	.....	.....
	.....	.....	.....	.....	.....	.....	en las Balzas	.....	.....	.....
LAMAS	Lamas	1	70.. legs	.....	.....	.....	.....	.....	.....	.....
MOYOBAMBA	.....	.....	.....	.....	.....	.....	en Moiobamba	.....	.....	.....
	.....	.....	.....	.....	.....	.....	S.to en S.Torivio	.....	.....	.....
GUAMBOS	Gualcayoc	.....	.....	1..	1½ legs	.....	.....	.....	.....	.....
	S.ta Cruz	.....	.....	1..	12 legs	.....	.....	.....	.....	.....
CAXAMARCA	.....	.....	.....	.....	.....	.....	S.n en S.Marcos	.....	.....	.....
	.....	.....	.....	.....	.....	.....	en la Magdalena	.....	.....	.....
CAXAMARQUILLA	Soledad	1..	43 legs.	.....	.....	.....	.....	.....	.....	.....
	Taiabamba	1	30.. legs.	.....	.....	.....	.....	.....	.....	.....
	Cajamarquia	1	16.. legs	.....	.....	.....	.....	.....	.....	.....
GUAMACHUCO	.....	.....	.....	.....	.....	en Otuzco	.....	.....	.....	.....

Trugillo del Perù, y Maio 16.. de 1789..

8 bis

ESTADO que manifiesta el nº de Escuelas de primeras letras fundadas en el Obpdo. de Truº del Perú con ocasn de la visita gral. echa pr su actual Obpo Dn Baltasar Jayme Martinez Compañon desde el 20 de Junio del año de 82 hasta 8 del Marzo de 85. con expresion de su respectiva dotacion, y nº de almas de los Pueblos en q. se han fundado.

PROVINCIAS	Pueblos	Nº de Escuelas	Nº de Almas	Dotacn de Escuelas
TRUXILLO	Sn Tiago de Cao	1	1535	200
	Simbal	1	0609	040
PIURA	Guancabamba	1	3794	150
	Chalaco	1	1600	080
SAÑA	Saña	1	0558	200
	Chepen	1	0500	030
	Guadalupe	1	0800	060
	Sn Pedro de Lloc	1	1080	075
	Reque	1	0493	025
	Monsefu	1	1500	100
	Eten	1	1740	150
	Chiclaio	1	4080	190
	Morrope	1	1200	100
	Jaiarica	1	0534	040
	Pacora	1	1230	090
	Ferreñafe	1	4238	200
	Lambayeque	1	12024	165
CHACHAPOYAS	Chachapoyas	1	4799	200
	Guaiabamba	1	1500	030
LAMAS	Lamas	1	1900	060
	Tarapoto	1	1200	035
MOYOBAMBA	Moyobamba	1	3924	100
	Sto Torivio	1	0594	050
CAXAMARCA	Caxamarca	6	17684	1460
	Trinidad	1	0450	015
	Ychocan	1	1200	070
	Sn Pablo	1	2098	160
	Sn Miguel	1	1526	125
	Nepos	1	0700	150
GUAMBOS	Conchan	1	0400	020
	Guambos	1	1700	100
	Chota	1	4145	130
	Llama	1	1196	080
	Sta Cruz	1	2300	070
	Socota	1	0360	020
	Cuterbo	1	1540	125
	Cachen	1	1377	350
GUAMACHUCO	Guamachuco	1	3670	200
	Caxabamba	1	4303	200
	Lucma	1	1033	070
	Otuzco	1	3800	240
	Vsquil	1	2126	080
	Sn Tiago de Chuco	1	4900	170
	Mollepata	1	1340	100
CAXAMARQUILLA	Chilia	1	1334	070
	Guancaspata	1	0260	050
	Huailillas	1	0212	020
	Taiabamba	1	0917	050
	Buldibuio	1	0679	030

Truxillo del Perú y Mayo 20 de 1789

ESTADO QUE DEMUESTRA LAS PERSONAS CONFIRMADAS POR EL ACTUAL OBISPO DE TRUXIllo del Perù en la visita grál. que acaba de hacer de su Diocesis con exprecion de Provincias, y lugares; formado por el Libro en que se tomò razon individual de ellas.

PROV.A D TRUXILLO

Curatos, y anejos	N.º de almas	Sumario
C. Truxillo Ciudad	3577	3577
M. Virù Pueblo	878	1785
A. Guamanzaña	190	
P. Moche	416	
P. Guaman	301	
M. Guanchaco Pueblo	589	854
P. Manciche	265	
M. Simbal Pueblo	452	488
H. Collambai	36	
M. S.n Jiago de Cao Pueblo	568	568
M. Magdalena Pueblo	184	229
H. Mocan	45	
M. Chocope Pueblo	583	583
M. Payjan Pueblo	259	259
Total		8343

PROVINCIA DE LAMAS.

M. Lamas Ciudad	826	Tot. 2025
P. Cumbaza	632	
P. Tarapoto	300	
P. S.n Miguel	85	
P. Tabalosos	182	

PROV.A D MOYOBAMBA.

M. Moyobamba Ciudad	3317	3317
M. S.to Toribio Pueblo	139	139
Total		3456

PROV.A D CHACHAPOYAS.

M. Chachapoyas Ciudad	4794	4794
M. Olleros Pueblo	82	529
P. Taulia	274	
P. Diosan	173	
M. Quinfalca Pueblo	586	843
P. Concha	38	
P. Jumbilla	219	
M. Yambrasbamba Pueblo	200	204
P. Yapa	4	
M. Sipaisbamba Pueblo	747	878
P. S. Carlos de Chorobamba	131	
M. Levanto Pueblo	276	751
P. Sonche	184	
P. Guancas	213	
P. Colcamar	72	
M. S.to Thomas Pueblo	496	1070
H. Ocalli	271	
H. Ocumal	303	
M. Balzas Pueblo	273	564
P. S.n Pedro	291	
Total		9633

PROV.A D LUYA Y CHILLAOS

Curatos, y anejos	N.º de almas	Sumario
M. Atunluia Pueblo	1862	1883
P. Quispe	21	
M. Cheto Pueblo	359	1543
P. Cochamal	955	
H. Hombaio	229	
M. Olto Pueblo	11	352
P. S.n Geronimo	341	
M. Bagua grande Pueblo	378	378
M. La Jalca Pueblo	27	926
T. Suta	541	
P. La Magdalena	358	
M. Peon Pueblo	230	925
H. Cocochillo	310	
P. Cumba	319	
P. Jaguanga	66	
Total		6007

PROVINCIA DE JAEN.

M. Jaen Ciudad	384	384
M. Tomependa Pueblo	320	1093
P. Cuxillo	100	
P. Bagua chica	413	
H. Bijao	150	
P. Chamaya	106	
H. Sonanga	4	
M. Chirinos Pueblo	154	370
P. Perico	154	
H. Cerquin	21	
H. Simba	41	
M. Colasai Pueblo	284	582
P. Pucarà	247	
P. Pomaguaca	51	
M. S.n Felipe Pueblo	301	301
Total		2730

PROVINCIA D PIURA.

M. Piura Ciudad	3644	
H. Culqui	160	
H. Chipillico	232	
H. Pelinqarà	76	
H. Somate	113	
H. Guanoalà	91	
H. La Punta	315	
H. Corocotillo	999	
H. Lancones	130	
H. Chocan	141	
H. Tangararà	399	
H. Tamboorande	118	
H. Nomala	294	
Pasa à enfrente	6732	

SIGUE LA PROV. D PIURA.

Curatos, y anejos	N.º de almas	Sumario
Por la de enfrente	6732	
H. Yapatera	414	8029
H. S.n Martin	479	
H. Morropòn	404	
M. Huarmaca Pueblo	643	1150
H. Congoña	325	
H. Hualcas	182	
M. Guancabamba Pueblo	2152	4515
P. Sondor	620	
H. Chulucanas	110	
C. Chalaco	1115	
C. Salitral	518	
M. Frias Pueblo	552	1289
P. Sondorillo	303	
P. Cumbicos	109	
P. Pacaipampa	325	
M. Ayabaca Pueblo	2498	2550
H. C.l Puente	52	
M. Amotape Pueblo	1012	1012
M. Paita Ciudad	606	2760
P. Colan	1508	
H. Macacarà	209	
P. La Huaca	437	
M. Sechura Pueblo	1194	1194
M. Catacaos Pueblo	1363	1363
M. Olmos Pueblo	473	489
H. Yscuntàs	16	
M. Motupe Pueblo	481	481
M. Salas Pueblo	211	764
P. Penachì	236	
H. Canchachalà	185	
H. Jangue	132	
Total		25596

PROVINCIA D SAÑA.

M. Saña Ciudad	491	491
M. Yllimo Pueblo	60	60
M. Jayanca Pueblo	403	403
M. Muchumì Pueblo	143	236
P. Tucume	93	
M. Morrope Pueblo	427	577
P. Pacora	150	
M. Ferreñafe Pueblo	2373	2373
M. Lambayeque Pueblo	6671	6671
M. Chiclaio Pueblo	3229	
P. Eten	1027	
P. Picse	88	
P. S.n Miguel	52	
H. Tumàn	140	
Pasan à enfrente	4536	10811

SIGUE LA PROV. D SAÑA

Curatos y anejos	N.º de almas	Sumario
Por las de enfrente	4536	10811
H. Luia	107	1643
M. Monsefù Pueblo	1063	1063
M. Reque Pueblo	359	359
M. Ingenios haciendas	155	155
M. Mocupe Pueblo	82	82
M. Cherrepe Pueblo	84	84
M. Pueblo nuebo Pueblo	244	244
M. Jequetepeque Pueblo	212	418
P. San José	206	
M. S. Pedro Pueblo	761	761
M. Chepen Pueblo	341	1011
P. Guadalupe	670	
Total		19631

PROV.A DE HUAMBOS.

M. Huambos Pueblo	845	Tot. 7289
H. Tangasca	408	
P. Tocnoche	581	
P. Cachen	703	
P. Llama	1472	
P. Cochabamba	354	
P. Cuterbo	1249	
P. Socota	346	
H. Montan	454	
H. Chancai	827	
H. Carniche	50	

PROV.A D CAXAMARCA.

M. Caxamarca Villa	9839	10832
P. Chetilla	448	
H. Namora	545	
M. Chota Pueblo	5595	11106
P. Tacabamba	1294	
H. Chala	1582	
H. Llaucan	693	
A. Micuipampa	1942	
M. S.ta Cruz Pueblo	2184	2184
M. Nepos Pueblo	657	799
H. Lives	142	
M. S.n Miguel Pueblo	2077	2431
H. Quinden	354	
M. S.n Pablo Pueblo	2675	3111
P. S.n Bernardino	142	
P. S.n Luiz	214	
H. Tuñad	80	
M. Trinidad Pueblo	160	220
P. S.ta Catalina	60	
M. Cusmango Pueblo	425	
Pasan à enfrente	425	30683

SIGUE LA PROV. D CAXAMARCA

Curatos, y anejos	N.º de almas	Sumario
Por las de enfrente	425	30683
P. S.n Benito	116	541
M. Contumazà Pueblo	1056	1056
M. Asumpc.n Pueblo	1642	1753
P. La Magdalena	111	
M. S.n Marcos Pueblo	1493	1493
M. Ychocan Pueblo	1887	1887
M. Jesus Pueblo	1146	1146
M. Zelendin Pueblo	1839	1839
Total		40398

PROVINCIA D PATÀS

M. Sarumilla Pueblo	259	259
M. Chilia Pueblo	1191	6786
A. Patàs	543	
P. Pias	332	
H. Alpamarca	421	
A. La soledad	836	
A. Parcoi	709	
P. Buldivui	1095	
H. Aquambuco	135	
H. Bambas	652	
H. Chincho	670	
P. Guaio	202	
M. Triabamba Pueblo	1722	4423
Hospicio de Cucilillas	980	
A. Huancaspata	1226	
H. Cotos	495	
Total		11468

PROV.A D HUAMACHUCO

Curatos, y anejos	N.º de almas	Sumario
M. Huamachuco Pueblo	3645	5074
H. Chusgon	1160	
H. Succha	269	
M. Caxabamba Pueblo	3276	3276
M. Marcabal Pueblo	653	653
M. Marañon Haciendas	1134	1134
M. S.n Jiago de Chuco Pueblo	3706	5310
H. Porcon	390	
H. Angasmarca	1005	
H. Huinoambal	209	
M. Moiepata Pueblo	1089	1430
H. Tulpo	341	
M. Chuquisongo Hacienda	636	1539
H. Calipui	569	
H. Llaugueda	334	
M. Otuzco Pueblo	1266	2817
H. Carabamba	851	
H. Motil	700	
M. Usquil Pueblo	2441	2441
M. Lucma Pueblo	949	1068
C. Marmot	119	
M. Sinsicap hacienda	828	1282
H. S.n Ignacio	454	
Total		26024

RESUMEN GENERAL

Provincias.	Curatos.	Anejos.	N.º de almas.
1 Truxillo	8	6	8343
1 Lamas	1	4	2025
1 Moiobamba	2	0	3456
1 Chachapoyas	8	12	9633
1 Luia, y Chillaos	6	9	6007
1 Jaen	5	10	2730
1 Piura	12	32	25596
1 Saña	17	9	19631
1 Huambos	1	10	7289
1 Caxamarca	14	14	40398
1 Patàs	3	13	11468
1 Huamachuco	11	12	26024
12	88	131	162600

NOTA

Las letras iniciales significan. La C. capital. La M. Matriz. La P. Pueblo. La A. Asiento. La H. Hacienda. La C. Estancia, y la T. Tambo

Truxillo del Perù, y Octubre 14 de 1786.

CARTA TOPOGRAFICA DE LA PROVINCIA
de Truxillo del Perù situada en las costas
del Obispado del propio nombre.
EXPLICACION DE MARCAS.
La Ciudad Episcopal
La Villa
El Pueblo
La Hacienda
El Tambo
El Rio
R
297
296
8
9
PROV. D SANTA EN EL ARZPDO. D LIMA.
SANTA
Guadalupe
Palmabal.
Guamanzaña
Chorobal.
Puito
VALLE D GUAMANZAÑA.
Buenavista.
Lunar
Arenales.
El corcobado
P.to de Santa
Chao lugar despoblado.
R. D CHAO.
Tomabal.
Susanga
Guacapongo.
VIRÙ
Juiaul
VALLE D
S. Juan
Virù
Ysla de Santa.
Prov. de Caxamarca.
S. Ant.o
Ascope.
Tulape
Facalà
Licapa.
Mocan
Nunsa.
Paisan.
Chocope
VALLE D CHICAMA.
Farias.
Cao.
S. Juan
Tutumal
Salamanca.
Sonolipe
PROVINCIA D SAÑA.
Collambai
Zimbal
Minocucho
Chalabasa
Zauzal.
Convento
Chicama.
Chiclin.
Chiquitei
Nepen.
S. Tiago
Guanchaco.
R. D CHICAMA.
VALLE D CHIMO.
Galindo
Quiriguaque.
TRUXILLO.
Manciche
Guaman
R. D MOCHE
PROVINCIA D TRUXILLO.
Arenales
S. Ildefonzo.
S.ta Elena.
R. D VIRÙ.
Moche
Garita
Guañape
P.to de Guañape.
Ysla de Chao.
P.to de Guanchaco
P.to de Malabrigo
MAR DEL SUR.
Farallones de Malabrigo
Farallones de Macabi



Perfil de la Puerta principal de la Yglesia Catedral, y su Altar mayor.

Explicacion.

A. Puerta principal de la Yglesia.....

B. Puerta del lado, ó Nave de la Epistola.....

C. Torre del mismo lado.....

D. Perfil del Altar maior.....

E. Nicho de Señor Sacramentado.....

F. Ydem de S.n Juan Baptista.....

G. Ydem de la Pura, y limpia Concepcion.....

H. Ydem de Santa Rosa.....



PLAN QUE MANIFIESTA EL PERFIL D LA PUERTA D LA YGESIA CATHEDRAL, Y FACHADA DEL TRIUL D DIEZMS.

A. Puerta de la Sacristia del Sagrario. B. Tribunal de Diezmos. C. Contaduria de Yden. D. Perfil de la Puerta principal de la Yglecia. E. Perfil de una de las Torres, y puertas de los Lados de la principal.

Escala de 10 var.s p.r la fachada del Trivunal. 1 2 3 4 5 6 7 8 9 10

Escala de 15 v.s para el Perfil de la Puerta. 1 2 3 4 5 6 7 8 9 10 11 12 13 14 15

Planta de la Santa Yglesia Cathedral de Truxillo Q Perù

Explicacion de Letras, y Numeros.

A. Sementerio de la Yglesia
B. Puerta principal
C. A. Altar del Trascoro
D. Coro.
E. Fasiltol
F. Cruxia
G. Estrada
H. Presbiterio
Y. Mesa del Altar maior
J. Altar maior
L. Altar del S.to Cristo
MM. Puertas y Naves de los lados
N. Puerta de costado al Sementerio
O. Yden al Palacio Episcopal
PP. Pilares de la Nave del medio
QQ. Sitio de los Organos
R. Pulpito
S. Ambon de la Epistola
T. Yden del Evangelio
VV. Gradas p.a subir a los sitios superior.s
X. Sacristia de los Capellanes
Z. Yden de los Señores Canonigos
V.o 1. Altar de S.ta Tereza de Jesus
2. Yden de S.ta Anna
3. Yden de N.tra S.a de las Nieves
4. Yden de S.n Pedro
5. Yden de S.n Valentin
6. Yden de S.n Pedro Nolasco
7. Yden de S.n Juan Baptista
8. Yden de las Animas
9. Yden de la Esclavitud
10. Yden de S.to Torivio
11. Puertas del Coro al Trascoro
12. Almasen de la Sera
13. Alasenas
14. Ventanas
15. Sagrario
16. Presbiterio
17. Su Altar
18. Su Sacristia
19. Pila Baptismal
20. Altar
21. Puerta
22. Sala Capitular
23. Subida a las Torres
24. Bobeda de los Señores
25. Bobeda comun
26. Su ventana
27. Trancito al Palacio
28. Pozo
29. Su escalera
30. Trancito a las comunes
31. Comunes
32. Almacenes
33. Osario
34. Puerta del Palacio
35. Tribunal de Diezmos
36. Contaduria
37. Casa del Sacristan maior

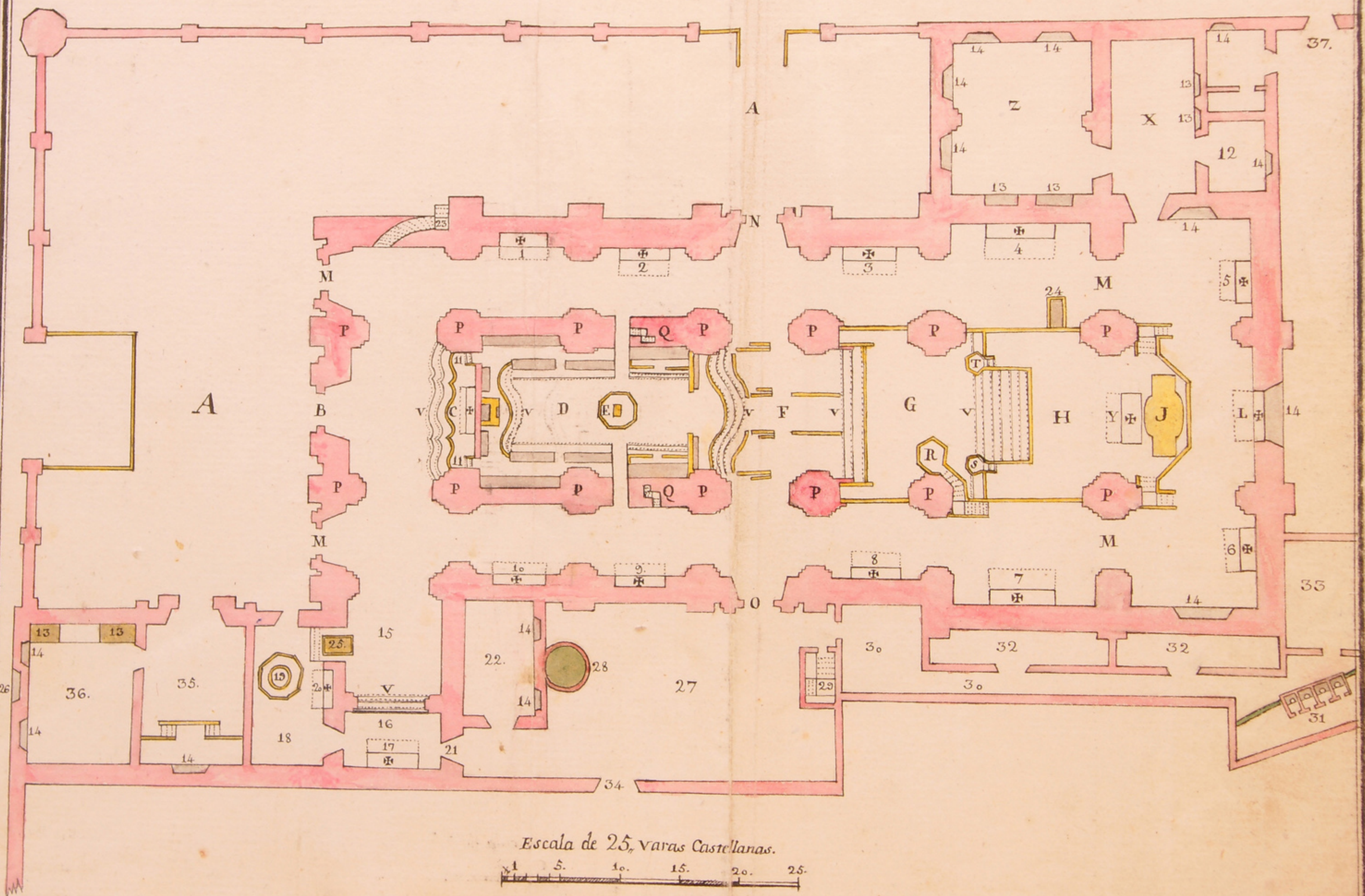

Escala de 25 varas Castellanas.

1 5. 10. 15. 20. 25.

Plan de la Bobeda Subterranea construida al costado que mira ãel Sur de la Santa Yglesia Cathedral de Truxillo del Perù, pero sin comunicacion con ella, sobre las medidas dadas por su actual Obispo en el año pasado de Mil, setecientos, ochenta, y dos; en la que se entierran los Cadaveres, que antes se enterravan en dicha Yglesia, y eran los de todos los Avitantes, à reserva de los Yndios.

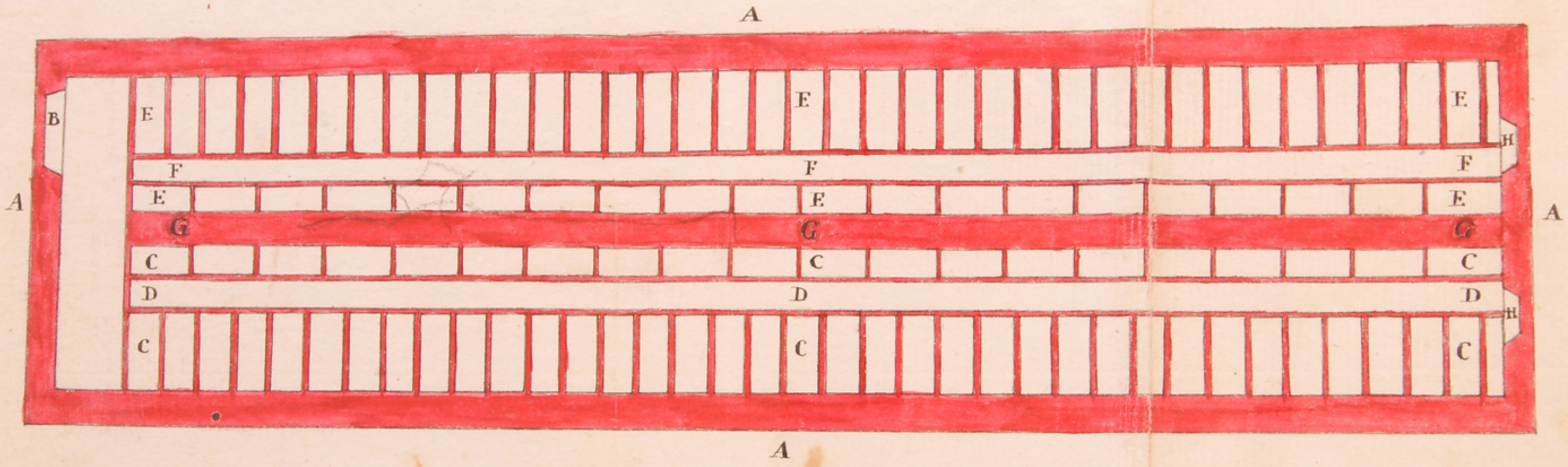

Esplicacion de las letras de este Plan.

A. Paralelo gramo de 40. varas de largo, y 10. de ancho en el qual se hicieron 112. sepulturas, quedando desde el pavimento al techo 3. varas de alto.

B. Ventana ãla parte del Sur que es el Viento general para darle ayre ãla Bobeda.

C. 56. Sepulturas con vna vara de ancho; dos y quarta de largo, y ōtro tanto de profundidad, con muralla de cal, y ladrillo cada vna.

D. Pavimento de vna vara de ancho para manejarse en la Bobeda.

E. 56. Sepulturas con las mismas medidas q. las primeras, y construidas con el mismo material.

F. Pavimento igual ãel anterior, y para el mismo efecto.

G. Muralla de vna vara de ancho que divide los dos cañones de sepulturas con tres arcos para la comunicacion del vno con el ōtro.

H. Cañones para la respiracion de la Bobeda ãla parte del Norte con once varas de àlto.

Escala de 20. var.s castellanas.



Innocentio

Sr. Ronquillo

15 Gorja

S. Paravecino

Sor Francisco

PLANO, y Perfil del Real Seminario Conciliar de S.n Carlos de la Ciud.d de Trug.o del Perù; cuio patio pral. à esepcion de la Capilla, y pte. del lienzo vajo del frente, fuè reedificado desde sus simientos, y notablem.te aumentado en abitaciones y oficinas el año pasado de 81„; y el segundo Patio ha sido construido de nuebo este presente año de 89; uno, y otro por su actual Obispo...

EXPLICACION

A. Puerta pral.
B. Porteria.
C. Puerta interior
D. Quarto del Portero
E. Ante Porteria
F. Primer patio
G. Tinagera
H. Angulos
Y. Capilla
J. Sacristia
L. Viviendas del Rector.
M. Ydem del Vice Rector
N. Ydem de los Maestros.
O. Quartos para Colegiales
P. Enfermeria
Q. Quarto de Sirvientes.
R. Quarto del Cepo
S. Aulas de Gramatica
V. Anterefectorio
X. Refectorio
Z. Cocina
1. Quarto del Cocinero
2. Pozo de agua
3. Tranzito Salas comunes
4„ Comunes del primer Patio.
5„ Segundo Patio
6„ Sus Angulos
7 Aula de Capistas
8„ Viviendas para el Maestro
9„ Ydem p.a los Colegiales
Mesa de Trucos. 10
Juego de pelota. 11
12. Juego de bochas
13„ Ydem de bolos
14„ Tinagera
15. Comunes del segundo Patio
16„ Asequia de agua
17„ Linea del corte del Perfil.
18„ Vista en Perfil la Portada. 19„ Ydem por el costado.= 20„ Ydem el interior del Patio pral.
21„ Ydem dela puerta del Refectorio. 22„ Ydem del segundo Patio.

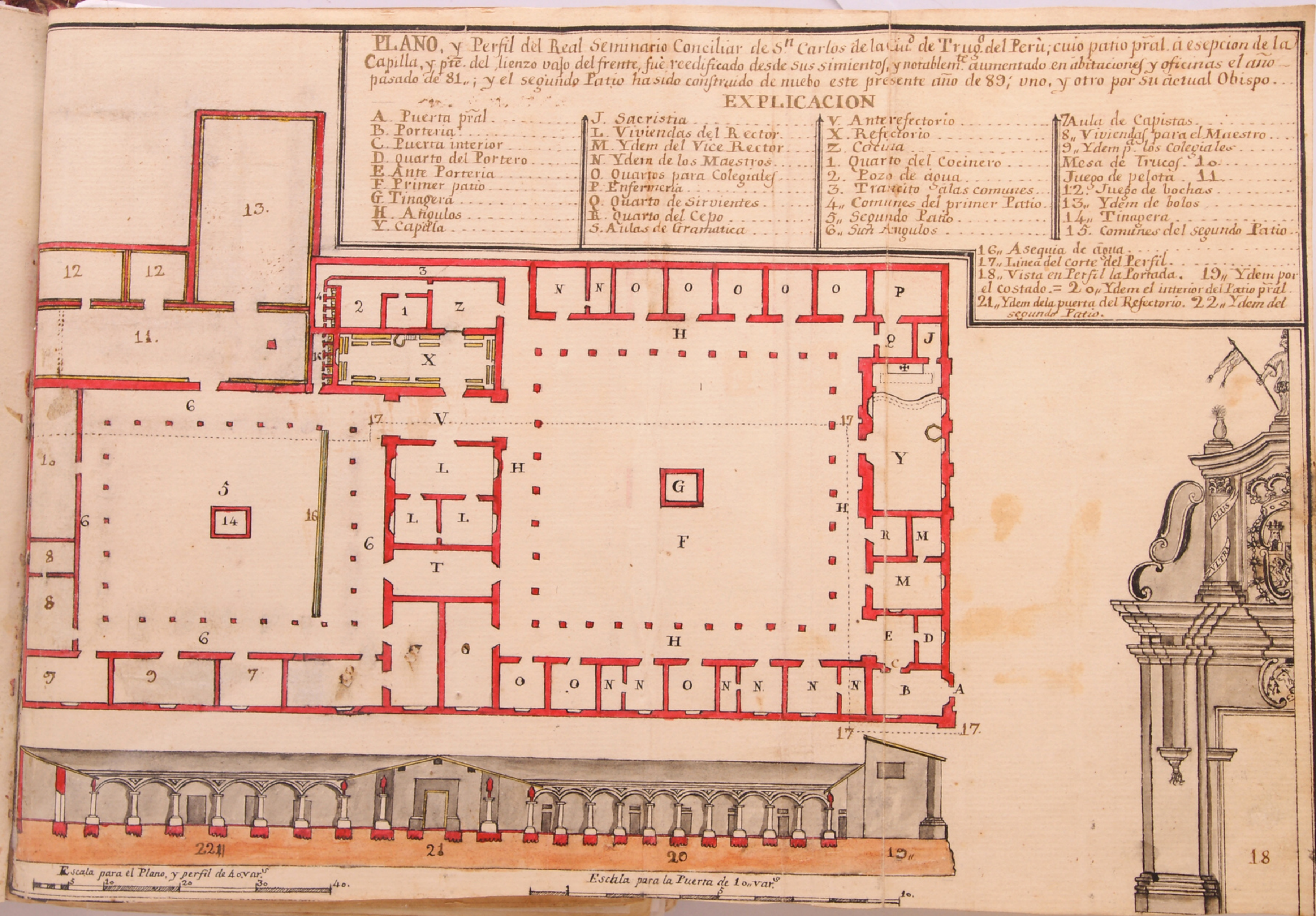

PLAN del Seminario de Operarios, y del de Ordenandos, y de la Casa correccional de Eccos. de la Ciudad de Truxillo del Perù.

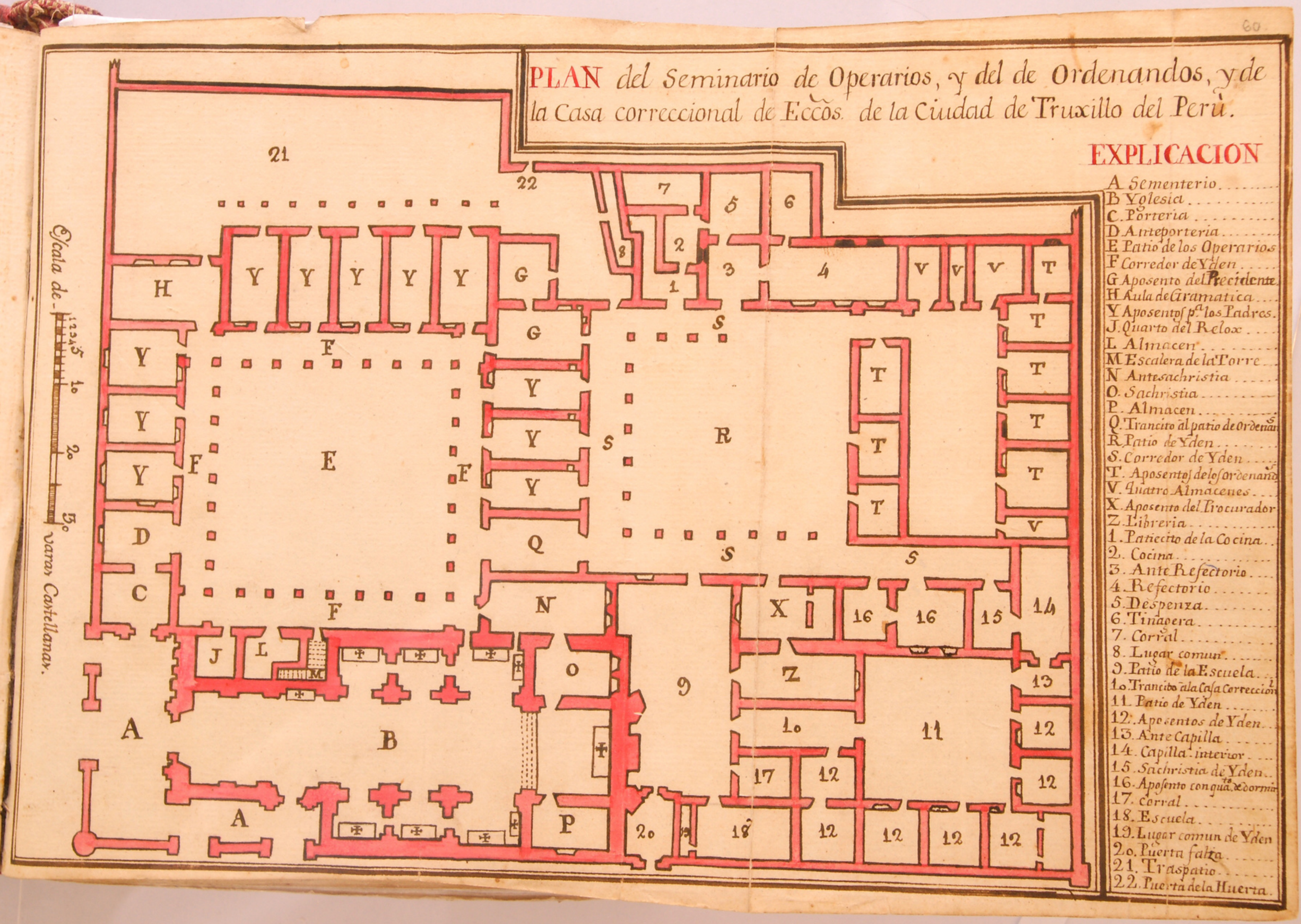

EXPLICACION

A Sementerio
B Yglesia
C. Porteria
D Anteporteria
E Patio de los Operarios
F Corredor de Yden
G Aposento del Precidente
H Aula de Gramatica
Y Aposentos p.a los Padres.
J. Quarto del Reloxe
L Almacen
M Escalera de la Torre
N Antesachristia
O. Sachristia
P. Almacen
Q. Trancito al patio de Ordenandos
R Patio de Yden
S. Corredor de Yden
T. Aposentos de los ordenandos
V. Quatro Almacenes
X. Aposento del Procurador
Z. Libreria
1. Patiecito de la Cocina
2. Cocina
3. Ante Refectorio
4. Refectorio
5. Despenza
6. Tinajera
7. Corral
8. Lugar comun
9. Patio de la Escuela
10. Trancito a la Casa Correccional
11. Patio de Yden
12. Aposentos de Yden
13. Ante Capilla
14. Capilla interior
15. Sachristia de Yden
16. Aposento con qua.ta de dormir
17. Corral
18. Escuela
19. Lugar comun de Yden
20. Puerta falsa
21. Traspatio
22. Puerta de la Huerta

PLAN que manifiesta la nueva Casa de educandas, y recogidas de esta Ciudad de Truxillo del Perù delineada por su actual Obispo.

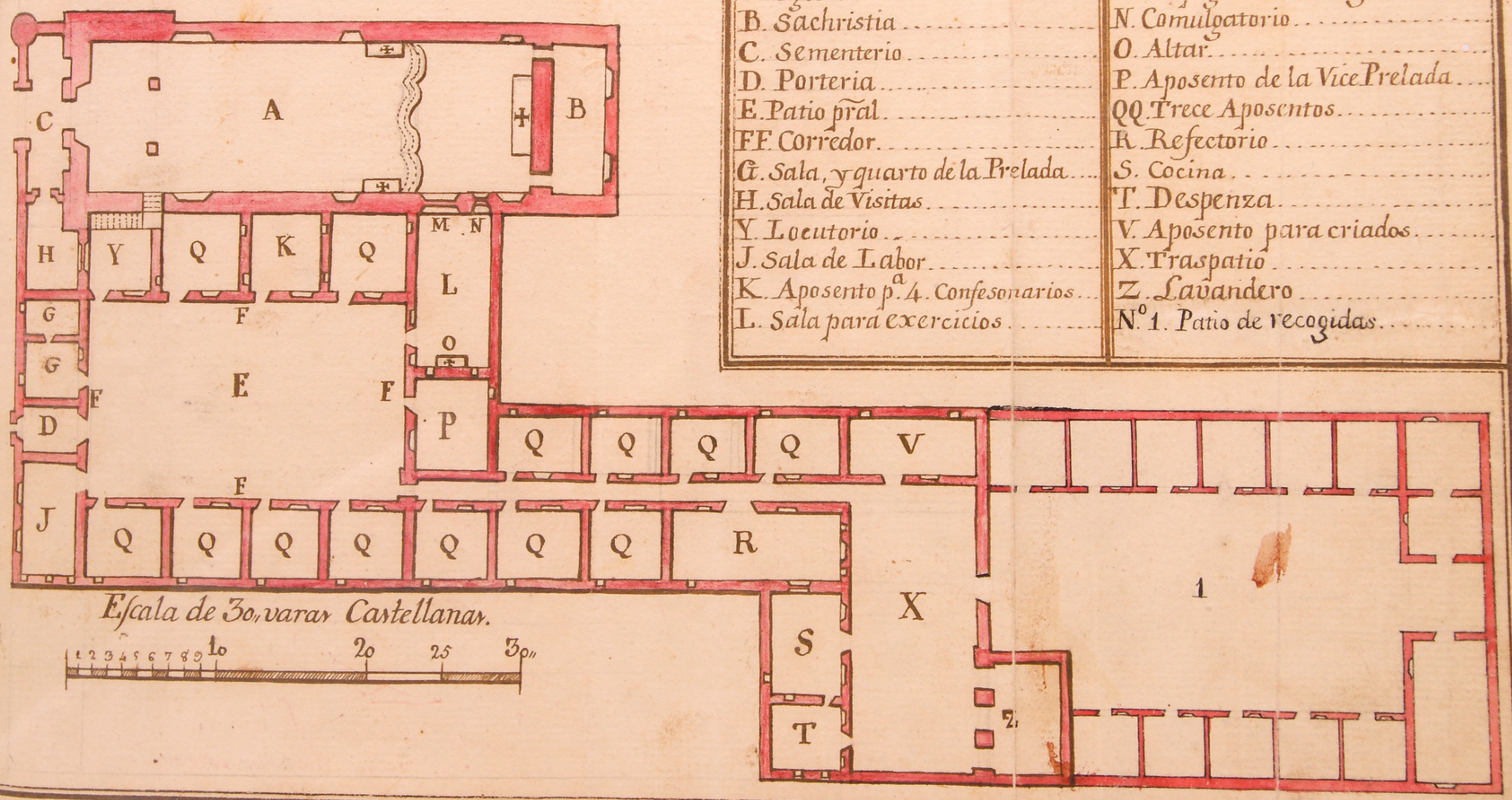

EXPLICACION

A. Yglesia
B. Sachristia
C. Sementerio
D. Porteria
E. Patio pral.
FF. Corredor.
G. Sala, y quarto de la Prelada
H. Sala de Visitas
Y. Locutorio
J. Sala de Labor
K. Aposento p.a 4. Confesonarios
L. Sala para exercicios
M. Reja grande ala Yglesia
N. Comulgatorio
O. Altar
P. Aposento de la Vice Prelada
QQ. Trece Aposentos
R. Refectorio
S. Cocina
T. Despenza
V. Aposento para criados
X. Traspatio
Z. Lavandero
N.o 1. Patio de recogidas

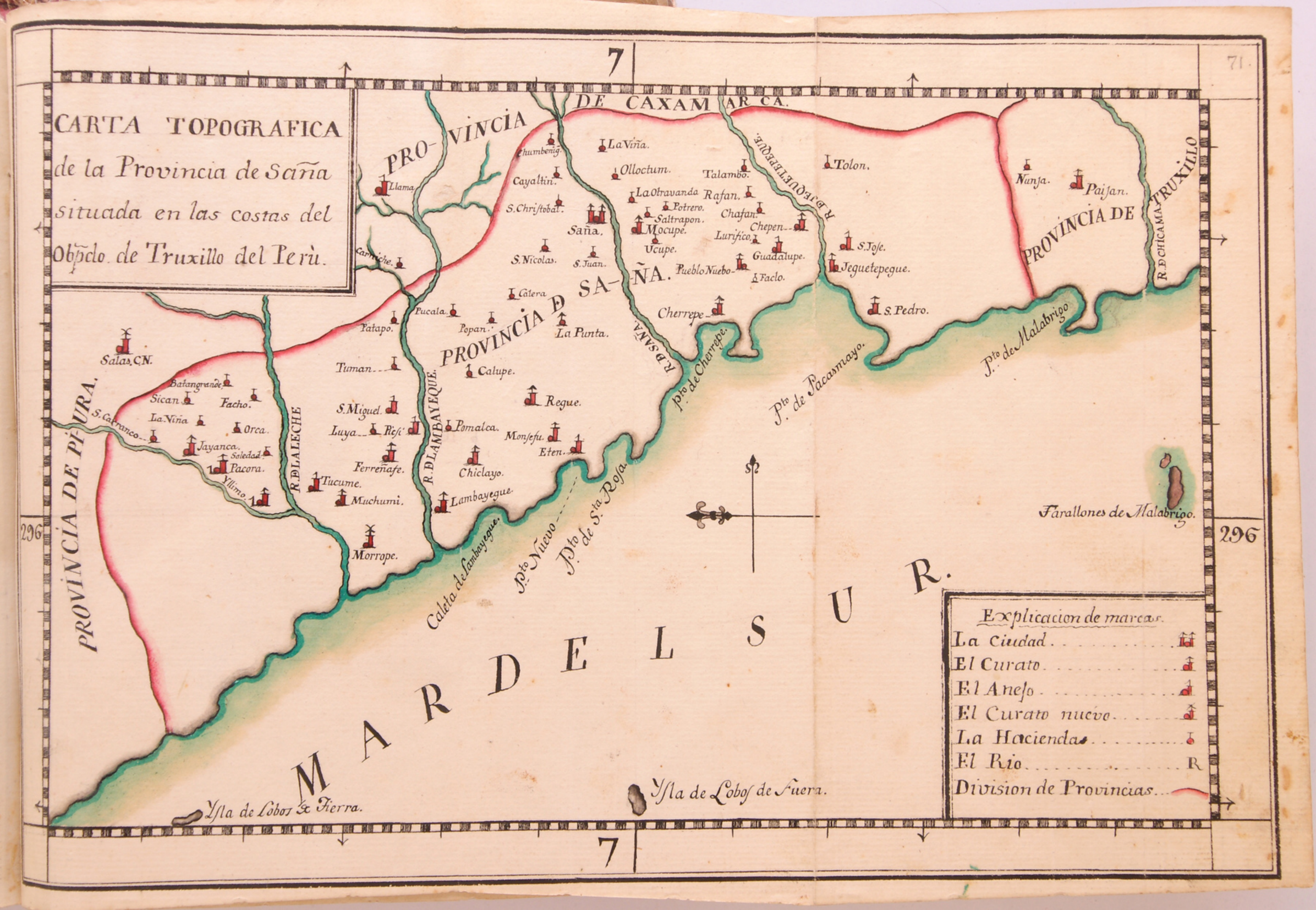
CARTA TOPOGRAFICA
de la Provincia de Saña
situada en las costas del
Obpdo. de Truxillo del Perù.
7
71.
PRO- VINCIA DE CAXAMARCA.
PROVINCIA DE SA- ÑA.
PROVINCIA DE TRUXILLO
PROVINCIA DE PIURA.
MAR DEL SUR.
R. DE CHICAMA
R. DE JEQUETEPEQUE.
R. DE SAÑA
R. DE LA LECHE
R. DE LAMBAYEQUE.
Llama.
Chumbenig.
Cayaltin.
S. Christobal.
Saña.
S. Nicolas.
S. Juan.
Carriche.
Catera
La Punta.
Pucala.
Popan.
Patapo.
Tuman.
Calupe.
Reque.
Pomalca.
Monsefu.
Eten.
Chiclayo.
Lambayegue.
Morrope.
S. Miguel.
Luya.
Ferrenafe.
Tucume.
Muchumi.
La Viña.
Olloctum.
La Otravanda
Potrero.
Saltrapon.
Mocupe.
Ucupe.
Talambo.
Rafan.
Chafan.
Chepen.
Lurifico.
Guadalupe.
Pueblo Nuebo.
Faclo.
Cherrepe.
Tolon.
S. Jose.
Jequetepegue.
S. Pedro.
Nunja.
Paisan.
Salas. C.N.
Batangrande.
Sican.
Facho.
La Niña
Orca.
S. Catranco.
Jayanca.
Soledad.
Pacora.
Yllimo.
Pto. de Cherrepe.
Pto. de Sacasmayo.
Pto. de Malabrigo
Pto. Nuevo
Pto. de Sta. Rosa.
Caleta de Lambayegue.
Farallones de Malabrigo.
Ysla de Lobos de Tierra.
Ysla de Lobos de Fuera.
Explicacion de marcas.
La Ciudad
El Curato
El Anexo
El Curato nuevo
La Hacienda
El Rio
R
Division de Provincias
296
296
7

Plano de la Ciudad de S.n Tiago de Miraflores de Saña Capital de la Provincia de este nombre de la Diocesis de Truxo. del Perù en la latitud Austral de 6g.s 57m.s y en 296g.s 32m.s de Longitud

DEDICADO
A SU MAGESTAD
POR
SU ACTUAL OBISPO

Esplicacion.

A. Plaza Maior.....
B. Yglesia Matriz.....
C. Casa del Cura.....
D. Capilla que sirviò de Parrochia mientras se reparò la Matriz de su ruina.....

E. Convento de S.n Francisco..
F. Yglesia que sirvio ālos Religiosos durante la reparacion del Convento
G. Convento de la Merced.....
H. Yglesia que desde la ruina sirve ālos Mercedarios.....

Y. Hospital de S.n Juan de Dios.
J. Yglesia que interinamente sirviò ālos Religiosos.....
L. Convento de S.n Agustin...
M. Casa donde muriò S.to Torivio y Capilla que se ha hecho..

N. Cruz puesta por el Santo..
O. Arco que hauia āla entrada..
P. S.ta Lucia Parroquia de Yndios...
Q. Camino de Lambayeque..
R. Puente del Rio.....
S. Camino para Guadalupe.

T. Pozo de Agua...
V. Las quadras que componian la Ciudad āntes de la ruina..

Escala de 200. var.s
10. 25. 50. 100. 200

Plano del Pueblo de Lambayeque de la Provincia de Saña Diocesis de Truxillo del Perù en la Latitud Austral de 6g. 41m. y en 296. g. de Longitud.

DEDICADO
A SU MAGESTAD
POR
SU ACTUAL OBISPO.

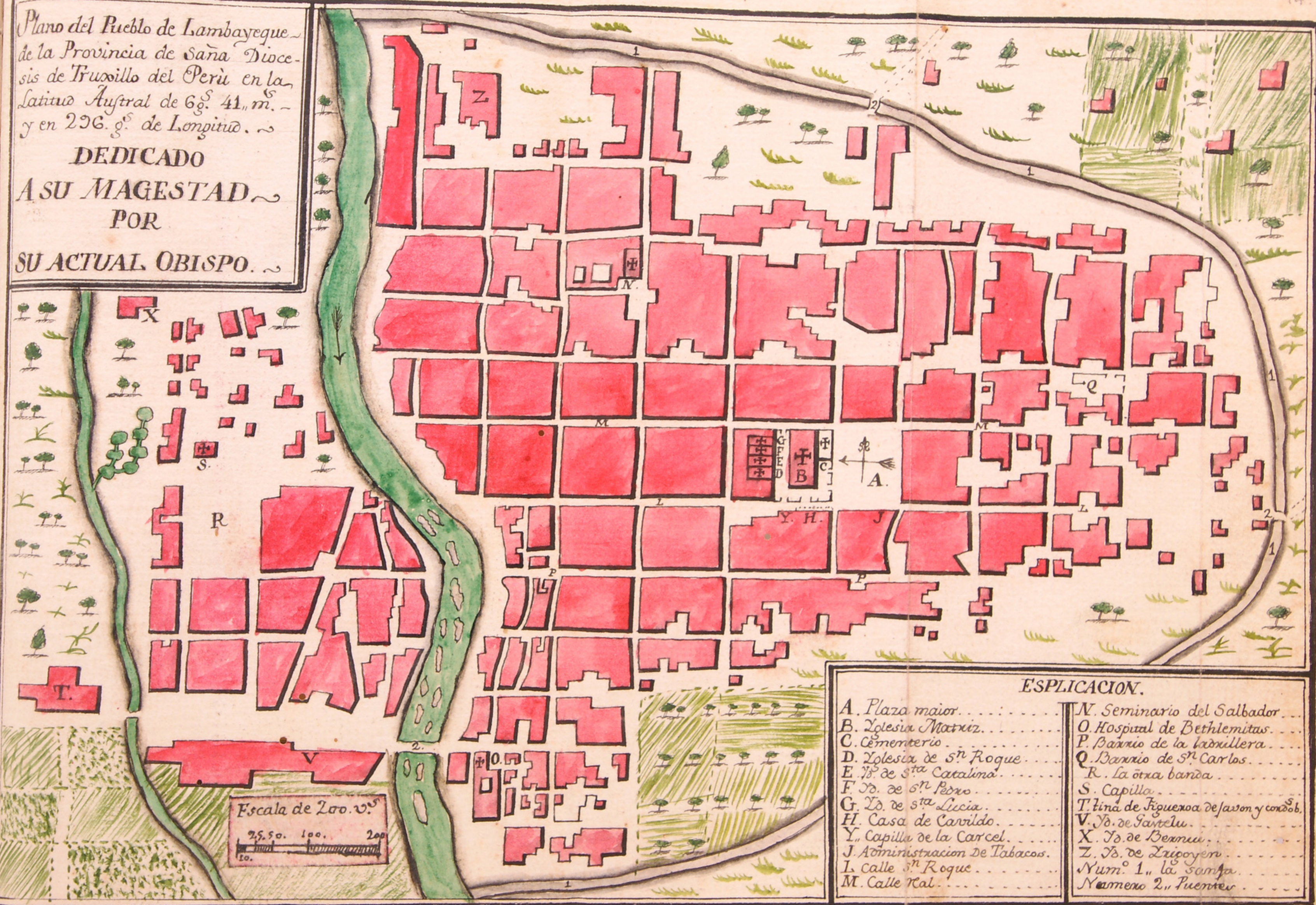

Plano, y perfil del Colegio Seminario de Operarios Eccos. de Pueblo de Lambayeque Provincia de Saña en el Obispado de Truxillo del Perù segun la Bula Militantis Ecclesiæ expedida por el Papa Clemente XII en 6„ de Noviembre de 1731„ Delineado por su actual Obispo en la Visita que hizo de dho. Pueblo el año pasado de 1784„

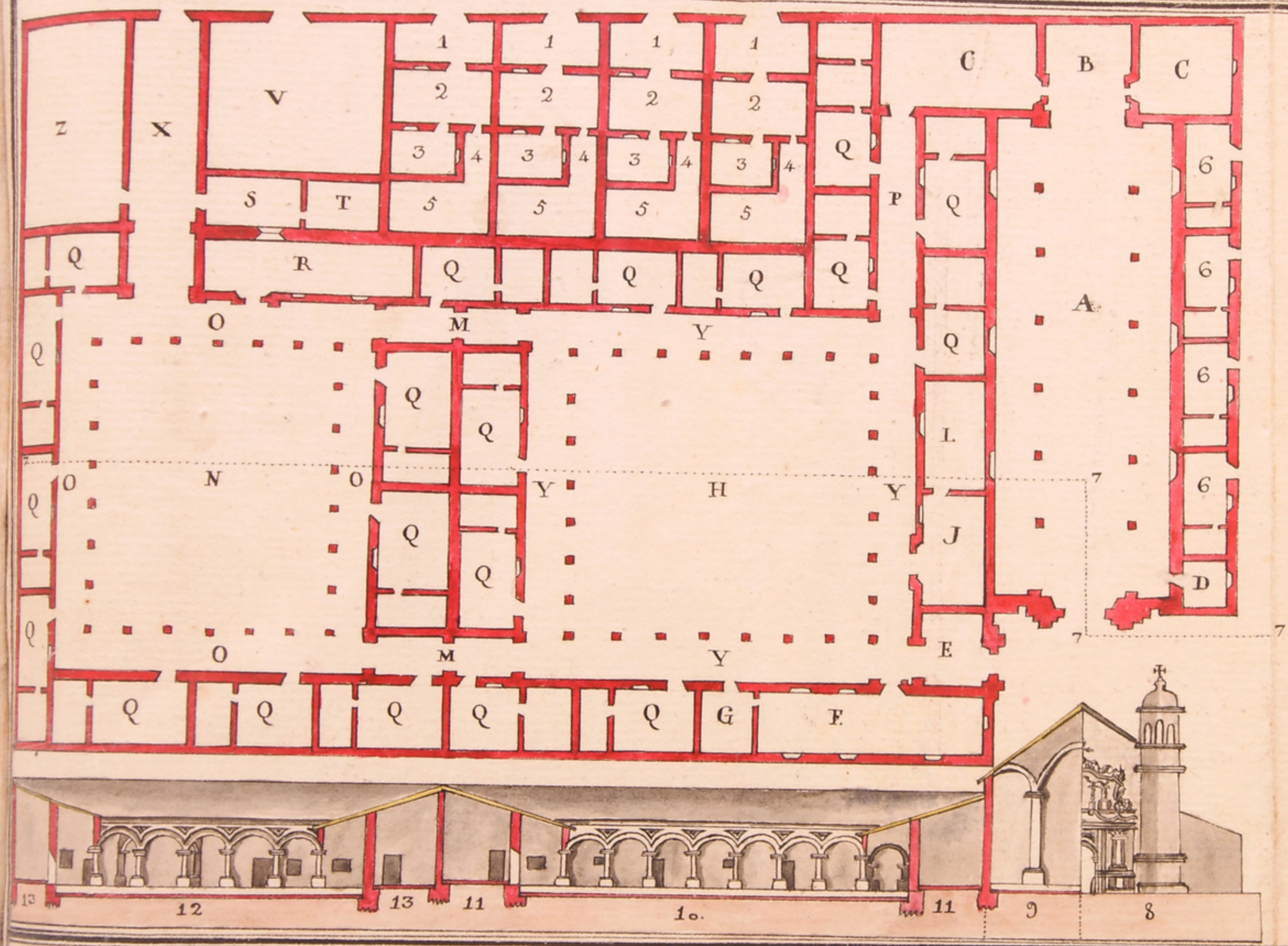





Explicacion de las letras, y numeros de este Plan.

A. Yglesia
B. Presbiterio
C. Sacristias.
D. Cuarto p.a subir ala Torre
E. Porteria
F. Capilla interior.
G. Sacristia de Ydem
H. Claustro principal
Y. Corredores de Ydem
J. Sala Rectoral
L. Pieza interior de Ydem
M. Transitos al segundo Patio
N. Segundo Patio
O. Sus corredores
P. Transito ala Sacristia
Q. 2o. Aposentos con sus dormitorios
R. Refectorio
S. Cosina
T. Quarto del Cosinero
V. Sitio vacio
X. Transito ala puerta falza
Z. Corral
N.o 1. Patios de la Casitas
2„ Salas de Ydem
3„ Sus quadras
4„ Sus Callejones
5„ Sus Corrales
6„ Cuatro Tiendas con sus dormitorios
7„ Corte dado al plano p.a mostrar el perfil
8„ Manifiesta parte de la fachada exterior de la Yglesia
9. Lo interior
10. El primer claustro
11„ Sus aposentos
12„ El segundo claustro
13„ Sus aposentos
14„ Perfil de la Puerta principal de la Yglesia
15„ La Porteria del Colegio

Escala de 60„ varas para el Plano, y Perfil.



Escala de 15„ varas p.a las Puertas.



CARTA TOPOGRAFICA de la Provincia de Piura situada en los Valles del Obispado de Truxillo del Perù
Explicacion de marcas.
La Ciudad
El Curato
El Anexo
La Capilla, ò Estancia
El Curato nuevo
La Hacienda
El Rio
R
Division de Provincias
La Cordillera Rl
MAR PACIFICO, O D. SUR.
PROVINCIA D PIURA.
PROVINCIA D JAEN.
PROVINCIA D GUAMBOS.
PROVINCIA D SAÑA.
PROV. D LOXA EN EL OBISPADO D CUENCA.
DESPOBLADO D TUMBES.
DESPOBLADO D SECHURA D 32 LEGUAS SIN AGUA.
R. D CHOTA.
R. D OLMOS.
R. D LA LECHE.
R. D LA CHIRA.
R. D PIURA.
R. D GUANCABAMBA.
R. D CHINCHIPE.
R. D ONA.
R. D TUMBES.
R. D ALANCORA.
GOLFO D GUAYAQUIL.
Punta de Mero
Punta de Negrillos
Cabo blanco
Puerto de Paita
Silla de Paita
Encenada de Sechura
Punta de Nunura
Punta de la Aufa
Ysla de Lobos de Tierra
Valladolid
LOXA.
Zaruma
Tumbes
Mancora
Olleros
Ayabaca
Chocan C.N.
Jaquei
Culqui
Quiros C.N.
Chipillico.
Suipirà.
Tambogrande C.N.
Pelingarà.
Lancones
Sciba
Solana
Chocan.
Querocotillo C.N.
Jaquei negro.
Amotape C.N.
Sondorillo.
Sondor C.N.
Guancabamba
Tabaconas.
S. Phelipe.
Congoña C.N.
Guarmaca
Chulucanas
Cachiaco.
Cumbicos C.N.
Morropon C.N.
Pasaipampa
Chalaco C.N.
Frias
Chapica
S. Ana
Vicus.
Yapatera
Ynqenios
Lagunas
Tiringallo
Malingas
Tambogrande C.N.
Parales
Somate
Guangalà.
La Punta C.N.
Macarà
Nomara.
Baldivia.
Arenal.
Chira.
La Guaca C.N.
Colan.
PAITA.
Vigote
La Ala.
Buenos Aires.
Pabur.
Yscunlas
Guapalas.
Nomala.
Malingas.
Locuto.
Ocuto
Chapallirà
PIURA.
Catacaos.
Sechura.
Porculla.
Landa
Landaguare.
Cañares C.N.
Succha
S. Lucia
Chiria.
Guanama.
Chiñama
Tallaca.
Motupe.
Olmos.
Yngapuasi C.N.
Penachi
Canchachalá
Jangue
Salas C.N.
Jaianca
Racora
Yllimo.
Querocoto.
Quarocotillo
Calapuy
Serrán
Chavero
Salitral C.N.
Gualas
Tumbes.
Vestigios del antiguo Tumbes
Ydolos canino del Inca.
Malpaso
Boca de pan.
Ensenada de Tumbes.

Plano y perfil del Colegio Seminario de Operarios Eccos. de la Ciudad de Piura Diocesis de Truxillo del Perù, segun la Bula militantis Ecclesiæ expedida p.r el Papa Clemente XII. en 6. de Noviembre de 1731. Delineado p.r su actual Obispo en la visita que de dicha Ciudad hizo el año pasado de Mil, setecientos, ochenta, y tres.

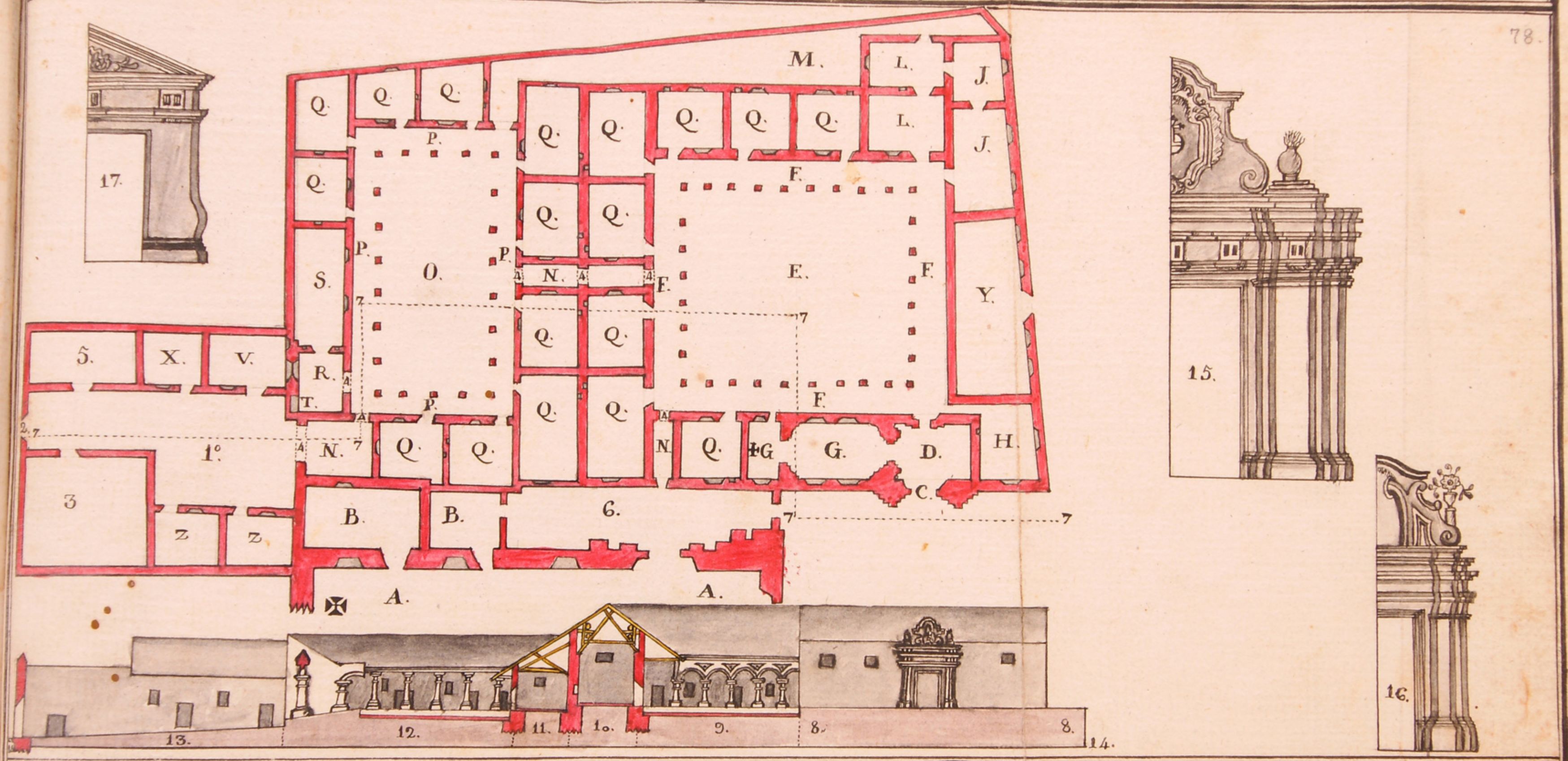

Explicacion de las Letras, y Numeros de este Plan.

A. la Yglesia
B. las dos Sacristias
C. Puerta pral
D Porteria
E. Claustro pral
F. Su corredor
G. capilla interior.
H. Aposento del portero
Y. Escuela
J. Libreria
L. Aposentos del Rector.
M. Callejon del 2.º corral
N. Transitos
O. Segundo claustro
P. Su corredor
Q. 18. Aposentos
R. Ante Refectorio
S. Refectorio
T. Tinagera
V. Cocina
X. Expenza
Z. Quartos de criados.
N.º 1. Transito, o Patio
N.º 2. Puerta falza
3.º corral
4.º Siete arcos
5.º Sitio sin destino q.e puede servir de Almazen
6.º Callejon entre la Yg.a y el Colegio
7.º corte dado al plano p.a mostrar el perfil
8. Par.te de la fachada exter.r
9. Vista interior del Claustro
10. Yd.a de sus Aposentos
11. Yd.a del segundo
12. Segundo patio
13. Vista exterior de la Cocina, y Expenza
14. Linea de color de Fier.a p.a distinguir la diferencia q.e hai del Nivel del suelo al de uno, y otro claustro, y sus Aposentos p.a dar salida alas aguas
15. puerta pral.
16. Yd.a de la capilla
17. Yd.a del Claustro

5. 10. 20. 30. 40. 50. 60.

Escala de 60. v.s p.a el Plano, y Perfil.

1. 2. 3. 4. 5. 7. v. 10.

Escala de 10. v.s p.a los perfiles de las puertas.

297
298
5
6
PROVINCIA D LOXA.
OBISPADO D QUENCA
PROVINCIA D QUENCA.
R. D GUANCABAMBA.
PROVINCIA D PIURA.
Tabaconas.
Saulaca.
Sallique.
Chontali.
Cumba.
Japalla.
S. Felipe.
Cocha.
Pomaguaca.
Pucara.
Colasai.
Colapon.
Queromarca.
Minas Sillangate.
Querocotillo.
Callalluc.
Mina de Ametistas
Tablavamba
La Cruz.
CN. Pinpincoz
Guajango Mayera
CN. Cuxillo.
R. D CHOTA.
R. D CHALA.
PROVINCIA D CAXAMARCA.
R. D MARAÑON.
PROVINCIA D JAEN
R. D CHAMAYA.
R. TAMBORAPA.
R. CHINCHIPE
S. Ygnacio.
Chirinos.
Perico.
Zerezal.
Simba.
Sonanga
Logroño
Puyaya.
JAEN
Copalli.
C.S. Tomependa
Bujao.
Chamalla
Choros.
R. ATUMMAYO
PROVINCIA D CHACHA POYAS
CARTA TOPOGRAFICA de la Provincia de Jaen situada en las Montañas del Obispado de Truxillo del Perù.
Explicacion de marcas.
La Ciudad
El Curato
El Anejo
El Curato nuevo
Yden el Supreso
La Hacienda
El Mineral
Divicion de Provincias
El Rio
La Cordillera Real
La Montaña

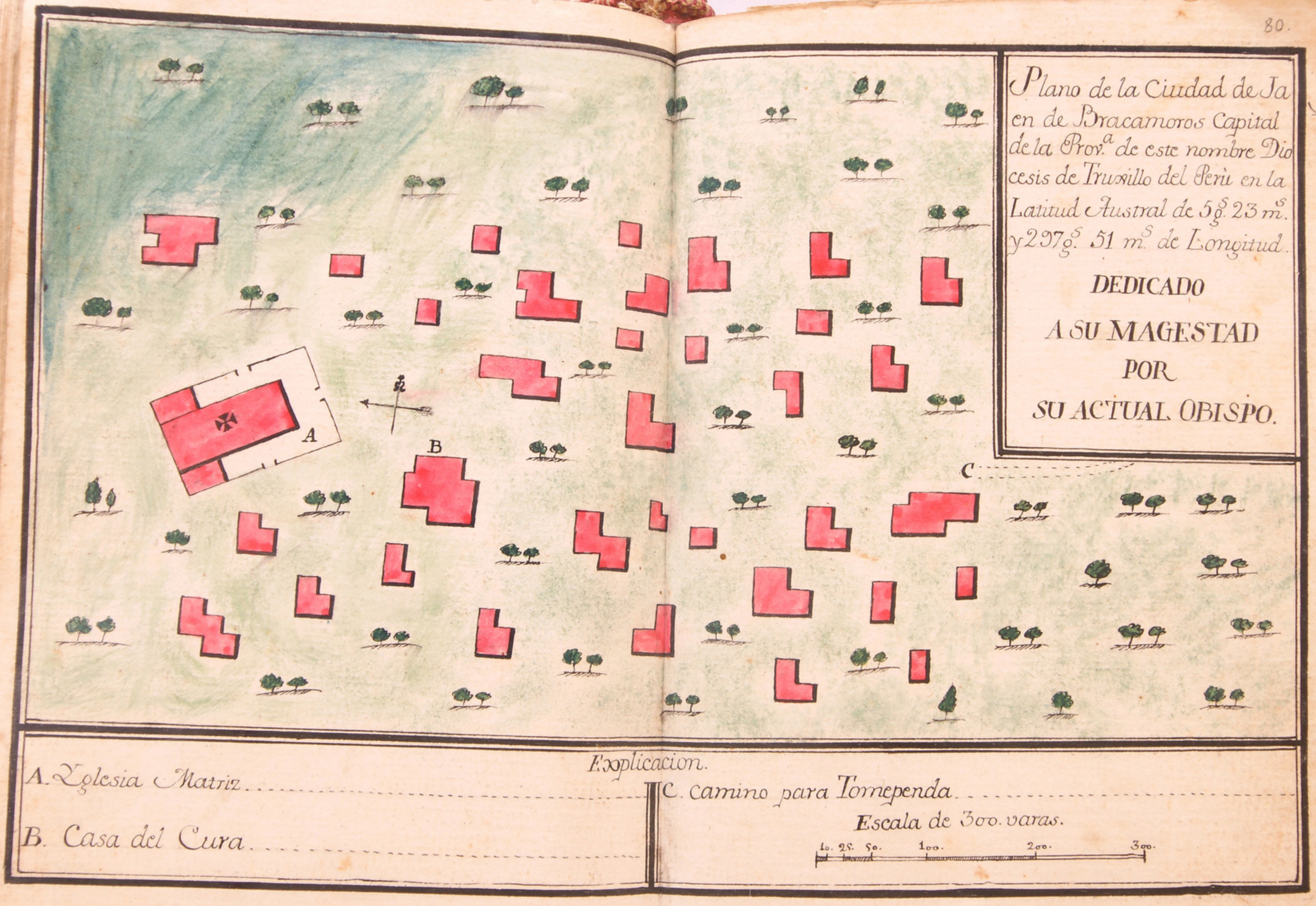
Plano de la Ciudad de Jaen de Bracamoros Capital de la Prov.a de este nombre Diocesis de Truxillo del Perù en la Latitud Austral de 5 g.s 23 m.s y 297 g.s 51 m.s de Longitud.
DEDICADO
A SU MAGESTAD
POR
SU ACTUAL OBISPO.
A
B
C
Explicacion.
A. Yglesia Matriz
B. Casa del Cura
C. camino para Tomependa
Escala de 300. varas.
10. 25. 50. 100. 200. 300.

CARTA TOPOGRAFICA
de la Provincia de los Huambos situada en las Serranias del Obpdo. de Truxillo del Perù

297

Explicacion de marcas.

El Curato .....

El Anejo .....

El Curato nuevo .....

La Hacienda .....

El Mineral .....

El Rio ..... R

La Division de Provincias .....

La Cordillera Real .....

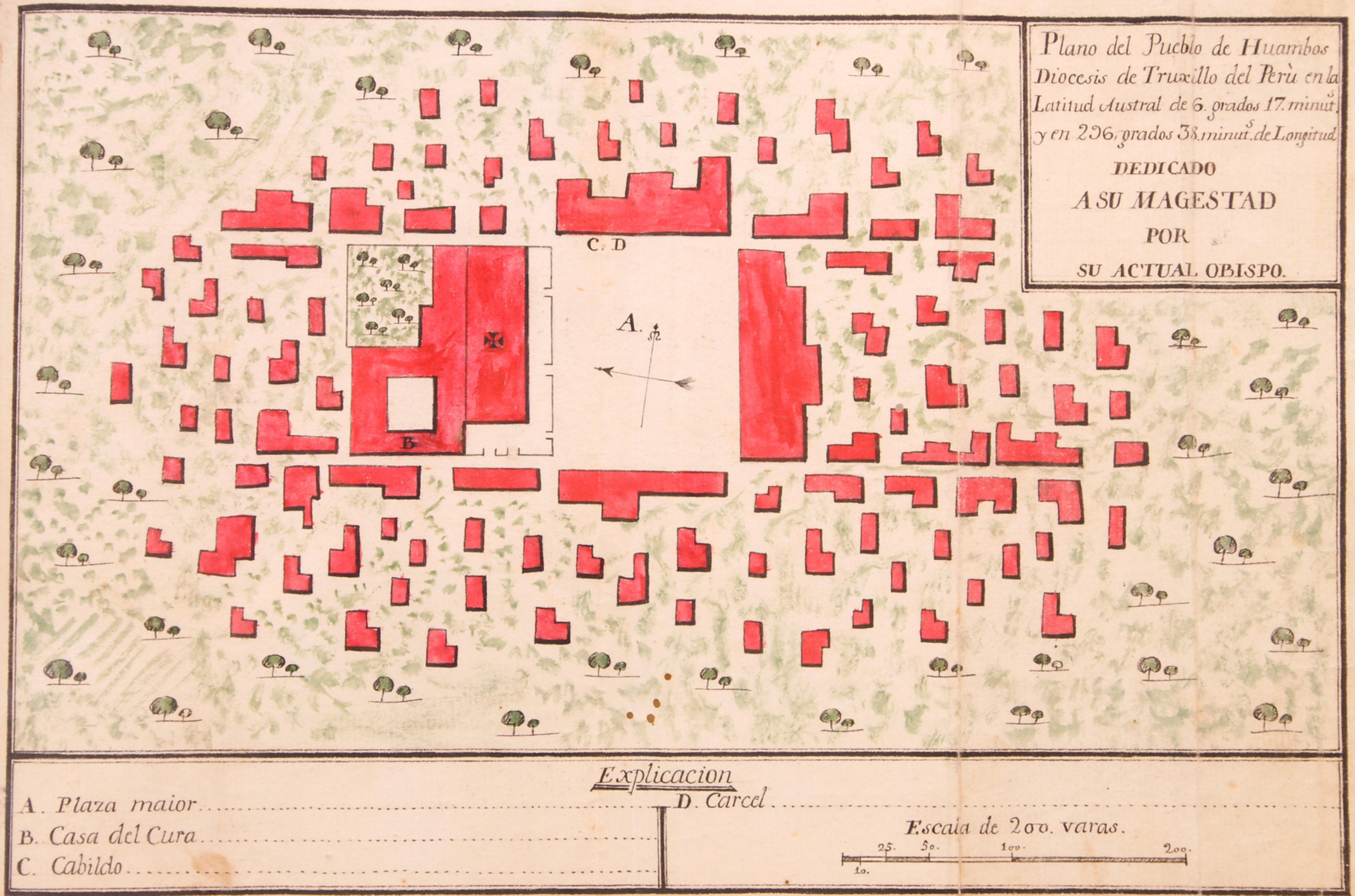
Plano del Pueblo de Huambos
Diocesis de Truxillo del Perù en la
Latitud Austral de 6. grados 17. minut.
y en 296. grados 38. minut. de Longitud
DEDICADO
A SU MAGESTAD
POR
SU ACTUAL OBISPO.
C. D
A.
B
Explicacion
A. Plaza maior
B. Casa del Cura
C. Cabildo
D. Carcel
Escala de 200. varas.
25.
50.
100.
200.
10.

CARTA TOPOGRAFICA de la Provincia de Caxamarca situada en las Serranias del Obispado de Truxillo del Perù

Explicacion de marcas

297

- La Ciudad
- La Villa
- El Curato
- El Anexo
- El Curato nuevo
- La Hacienda
- El Rio ..... R
- La Division de Provinc.
- La Cordillera Real

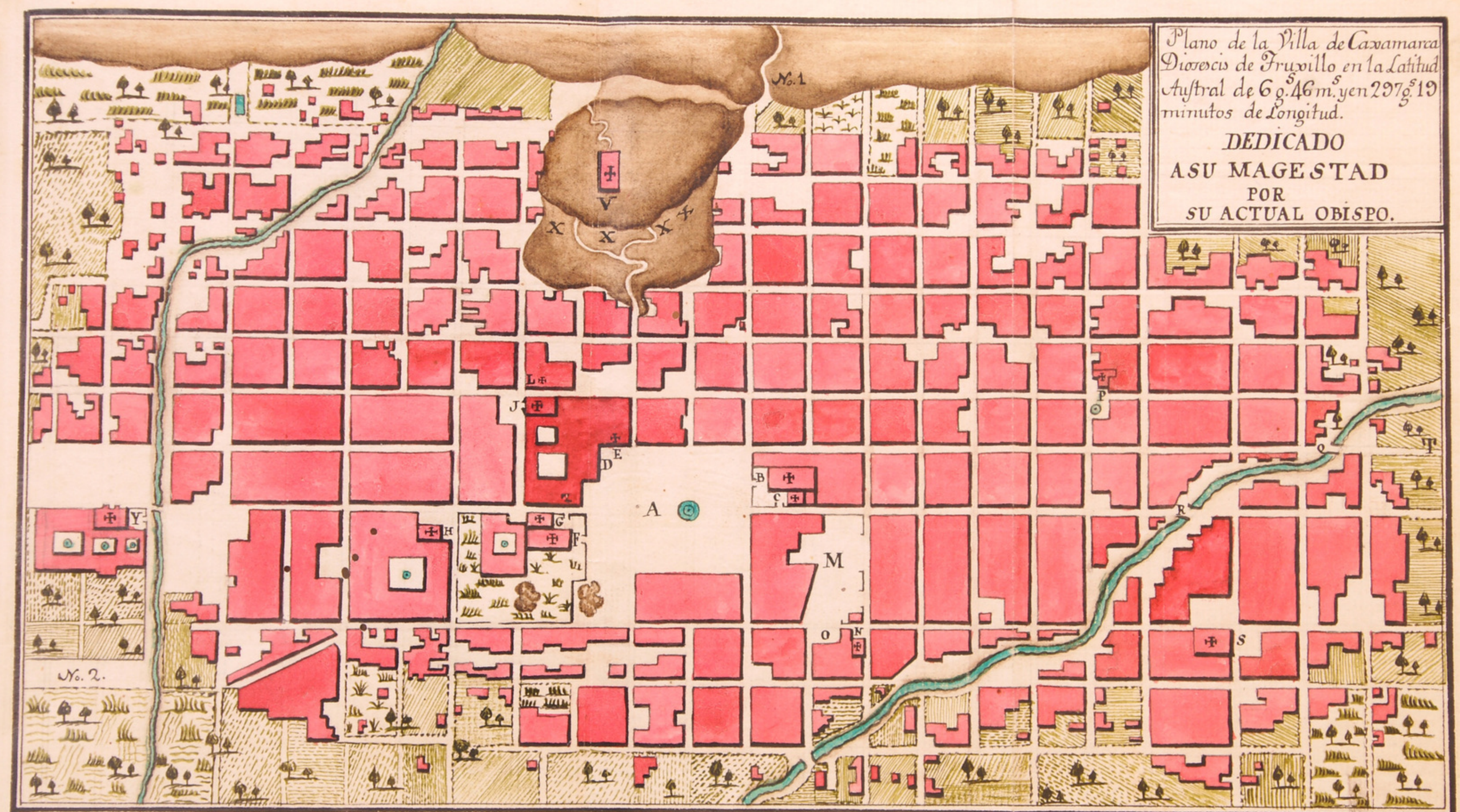

Explicacion.

A... Plaza mayor.
B... Yglesia matris de S. Cathalina.
C... Capilla de los dolores de Yden.
D... Casa de Cavildo.
E... Capilla de la Carcel.
F... Convento de S. Francisco.
G... Capilla de los Dolores de Yden.
H... Convento de monjas del Corazon de Jesus.
Y... la Recoleccion, de S. Francisco.
J... Hospital de Bethelemitas.
L... Yden de Mugeres.
M... Sitio que han Ofrecido los Yndios para la Favrica del Colegio Semina-rio del Salvador.
N... Convento de la Merced.
O... Sitio de la Yglesia nueva de Yden.
P... S. Pedro Parrochia de Yndios.
Q... Puente de Chonta Paccha.
R... Yden de S. Jose.
S... San Josef... Parrochia de Yndios.
T... Chonta Paccha.
V... Cerro de Santa Polonia.
X... Minas de Piedra de Silleria.
Z... Casa del Cavigue.

N.º 1. Camino de Truxillo.
N.º 2. Yden de los vaños.

Escala de 300. var.
25 50 100 200 300



Plan del Colegio Seminario de Operarios Ecclesiasticos del Salvador de la Villa de Caxamarca la grande Diocesis de Truxillo del Perù segun la Bula Militantis Ecclesiæ expedida por el Papa Clemente XII en 6. de Noviembre de 1731. delineado por su actual Obispo en la Visita que de dicha Villa hizo el año pasado de 1784.

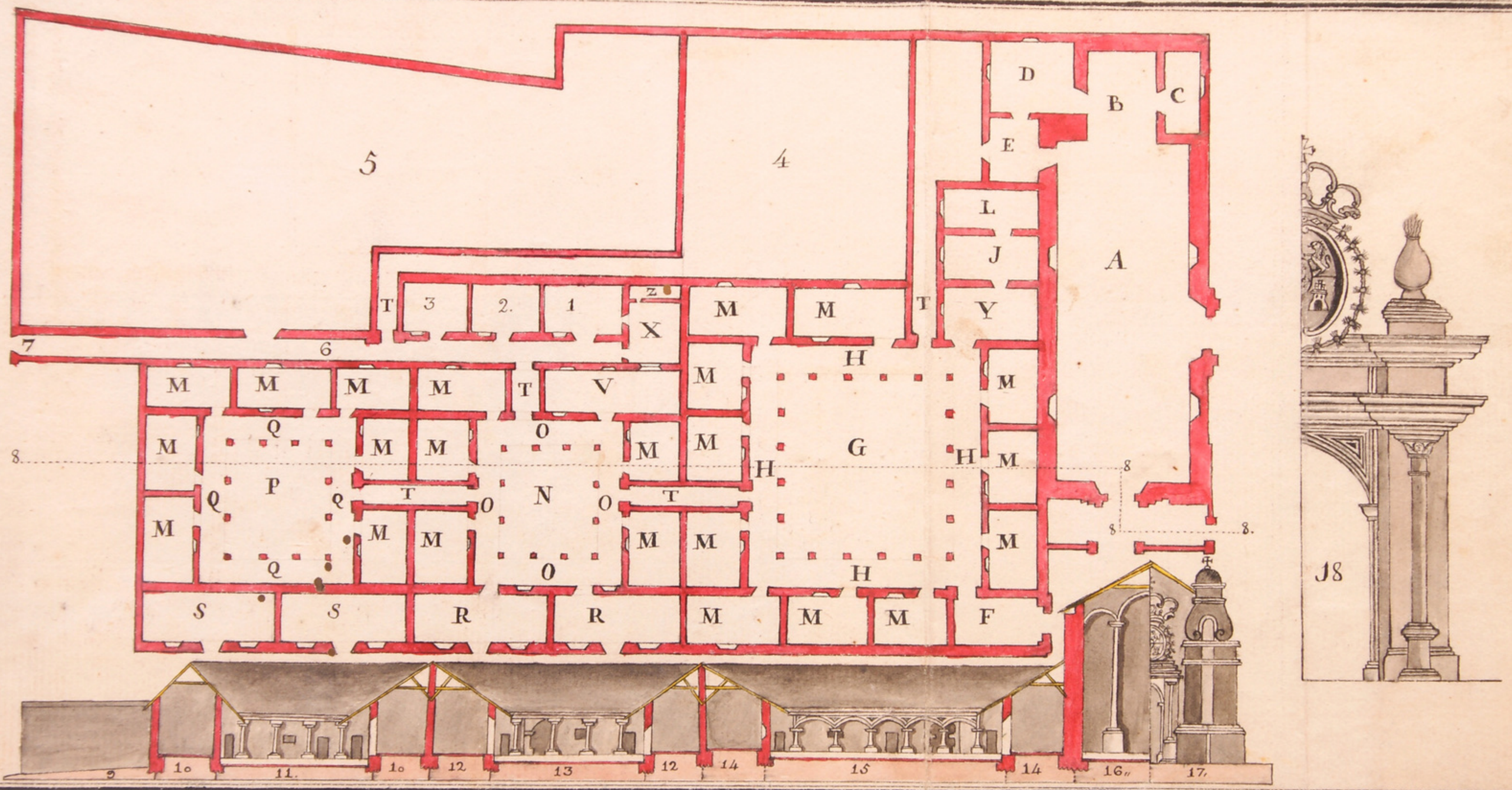

Explicacion de las Letras, y Numeros de este Plano, y perfil.

A. La Yglesia
B. Presbiterio
C. Almasen
D. Sacristia
E. Antesacristia
F. Porteria
G. Patio pral
H. Corredores de Yden
Y. Sala del Rector.
J. Aposento de Yden
L. Su quarto de dormir
M. Veinte Aposentos de los Padres
N. Segundo patio
O. Sus corredores
P. Tercer patio
Q. Sus corredores
R. Aulas
S. Escuelas
T. Trancitos
V. Refectorio
X. Cosina
Z. Quarto del Cosinero
1. Despenza
2. Quarto de Criados
3. Quarto de Yden
4. Corral
5. Huerta
6. Callejon
7. Puerta falza
8. Linea del Perfil
9. Lienzo de pared del Callejon
10. Vista interior de los Aposentos del tercer patio
11. Yden del tercer patio
12. Aposentos del segundo Patio
13. Segundo Patio
14. Aposentos del primer patio
15. Primer patio
16. Vista interior de la Yglesia
17. Yden de la fachada exterior
18. Perfil de la Puerta principal.

Escala de 60. varas Españolas para el Plano, y perfil.

5 10 20 30 40 50 60

Escala para la Puerta de 10. varas.

5 10



Vista en prespectiva de la Sala principal de la Casa del Casigue delas siete Quarangas de Caxamarca D.n Patricio Astopilco, que es la misma que segun comun tradicion Ofrecio Atahualpa llenar de Oro, y Plata p.r su rescate. Allase simentada sobre peña viva. No ay quien de noticia de la figura que tuvo su puerta, La que àqui se manifiesta es la que al presente tiene su techo era casi razo, con poco declive; Dho. Casigue selo ha echo de Fixera como lozon todos los de las Sierras para darle mas corriente alas Aguas, para logue ha levantado un poco mas las paredes con adoves.

Escala de 10. varas Españolas.





PLANO que demuestra el Cerro Mineral de Guialcayoc Provincia de Caxamarca del Obispado de Truxillo del Perù visto en perspectiva en distancia de seiscientas varas al Norueste, y los rumbos aque corren sus vetas.....

EXPLICACION

A. Asiento de Micuipampa.....

B. Yden del Purgatorio.....

CC. Veta de Norabuena, que corre al medio rumbo; esto es Sudoeste quarta al Sur; Nordeste quarta al Norte.....

DD. Ocho vetas que corren al rumbo Lesueste Oesnoroeste.....

EE. Seis vetas que corren al Sueste Noroeste.....

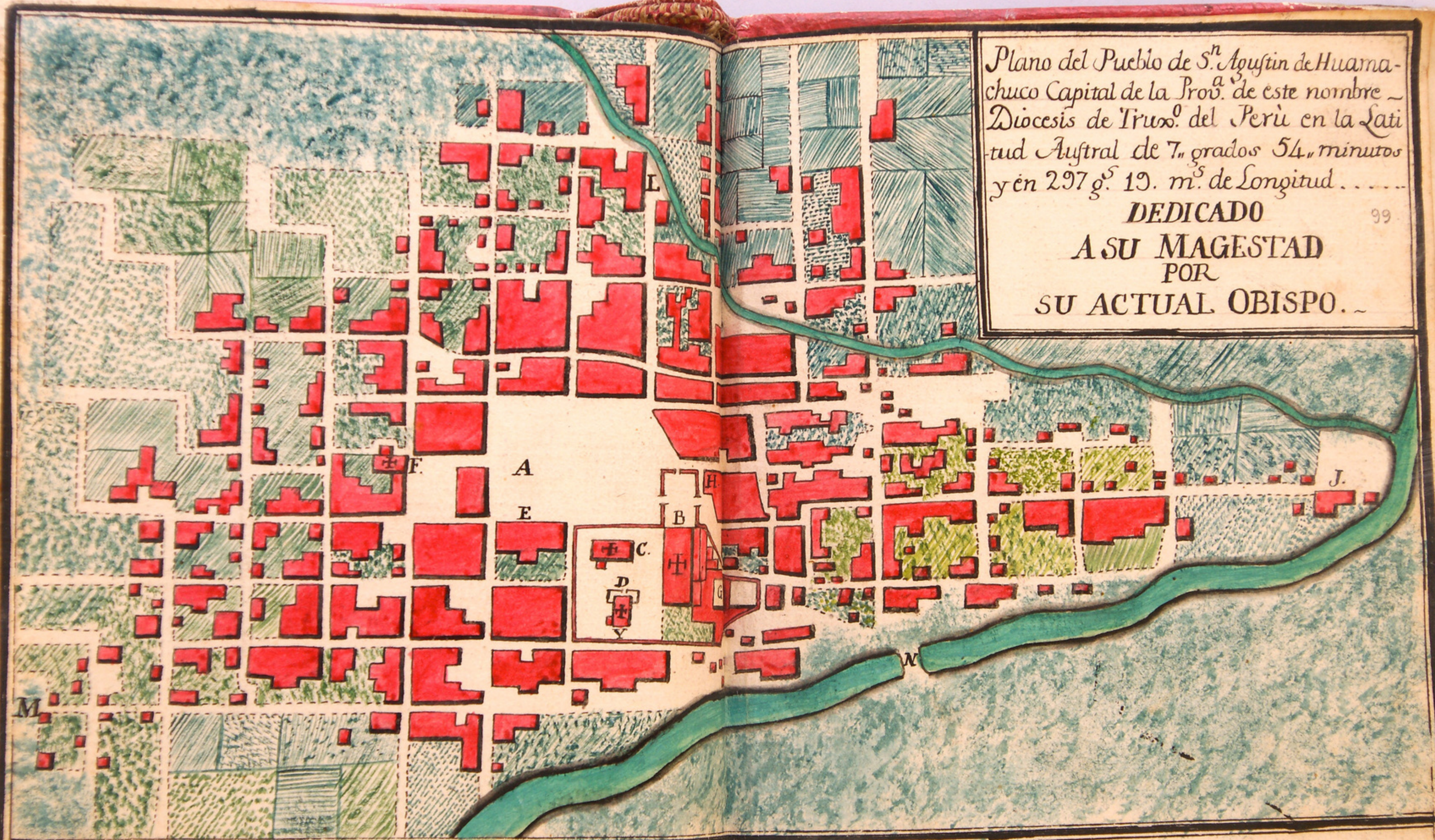

Plano del Pueblo de S.n Agustin de Huamachuco Capital de la Prov.a de este nombre ~ Diocesis de Trux.o del Perù en la Latitud Austral de 7. grados 54. minutos y en 297 g.s 19. m.s de Longitud .....

DEDICADO
A SU MAGESTAD
POR
SU ACTUAL OBISPO.~

99

Explicacion.

A. Plaza maior.....
B. Yglesia Matriz.....
C. Capilla del S.to Christo.....
D. Ydn. de la Merced.....

E Casa de Cavildo.....
F. Capilla de S.n Josè.....
G. Casa del Cura.....
H. Hospital.....

Y. Sitio para el Veaterio.
J. Camino de Truxillo....
L. Yden para Chusgon...
M. Calzada para Caxabamba

N. Puente del Rio.....

Escala de 200. v.s

10. 25. 50. 100. 200.

Plan de la Casa que en el Pueblo de Huamachuco Capital de la Provincia de este nombre en el Obispado de Truxillo del Perù, delineò su actual Obispo para la educacion de las Niñas Españolas è Yndias de dicha Provincia en la Visita que de ella hizo el año pasado de 1785.

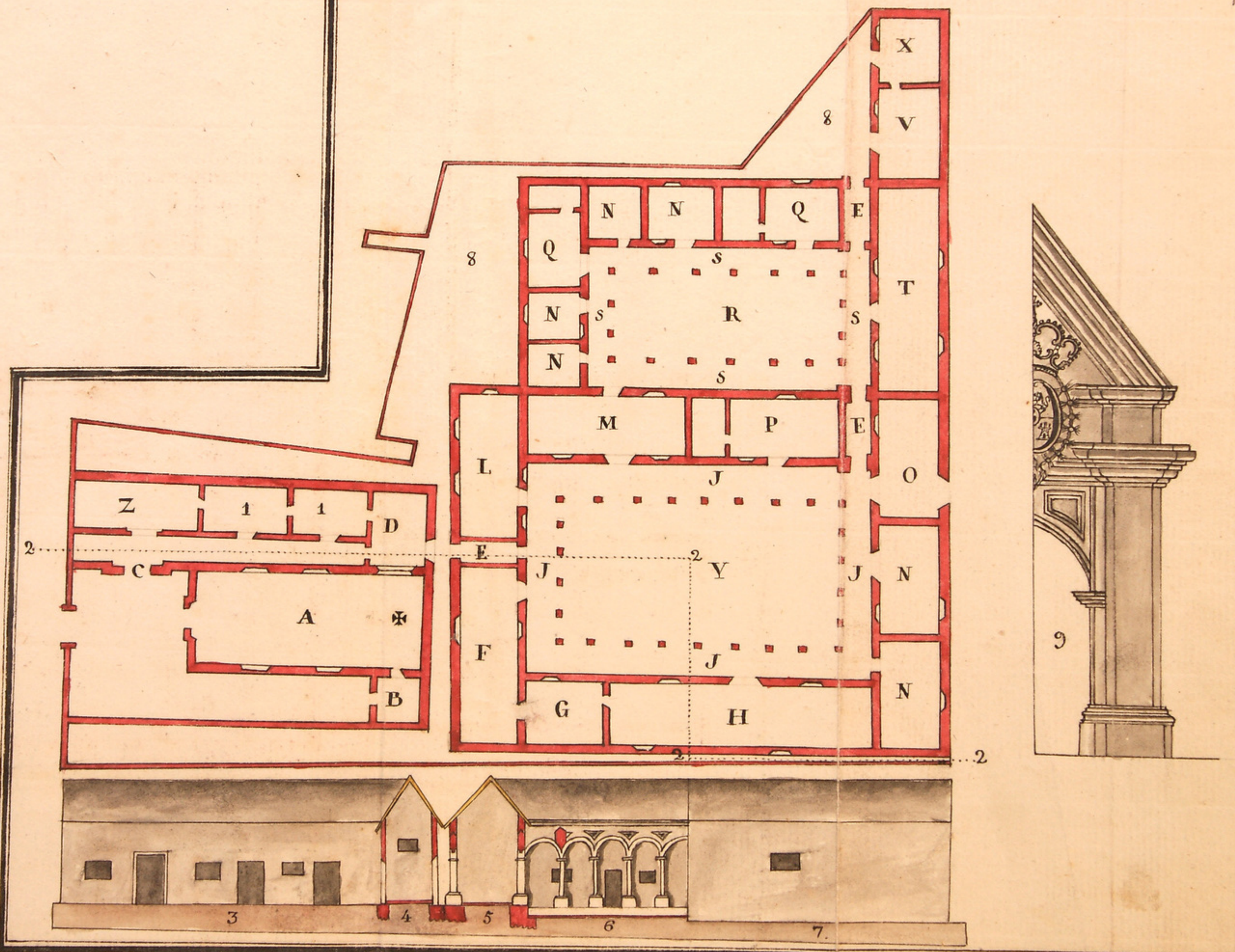

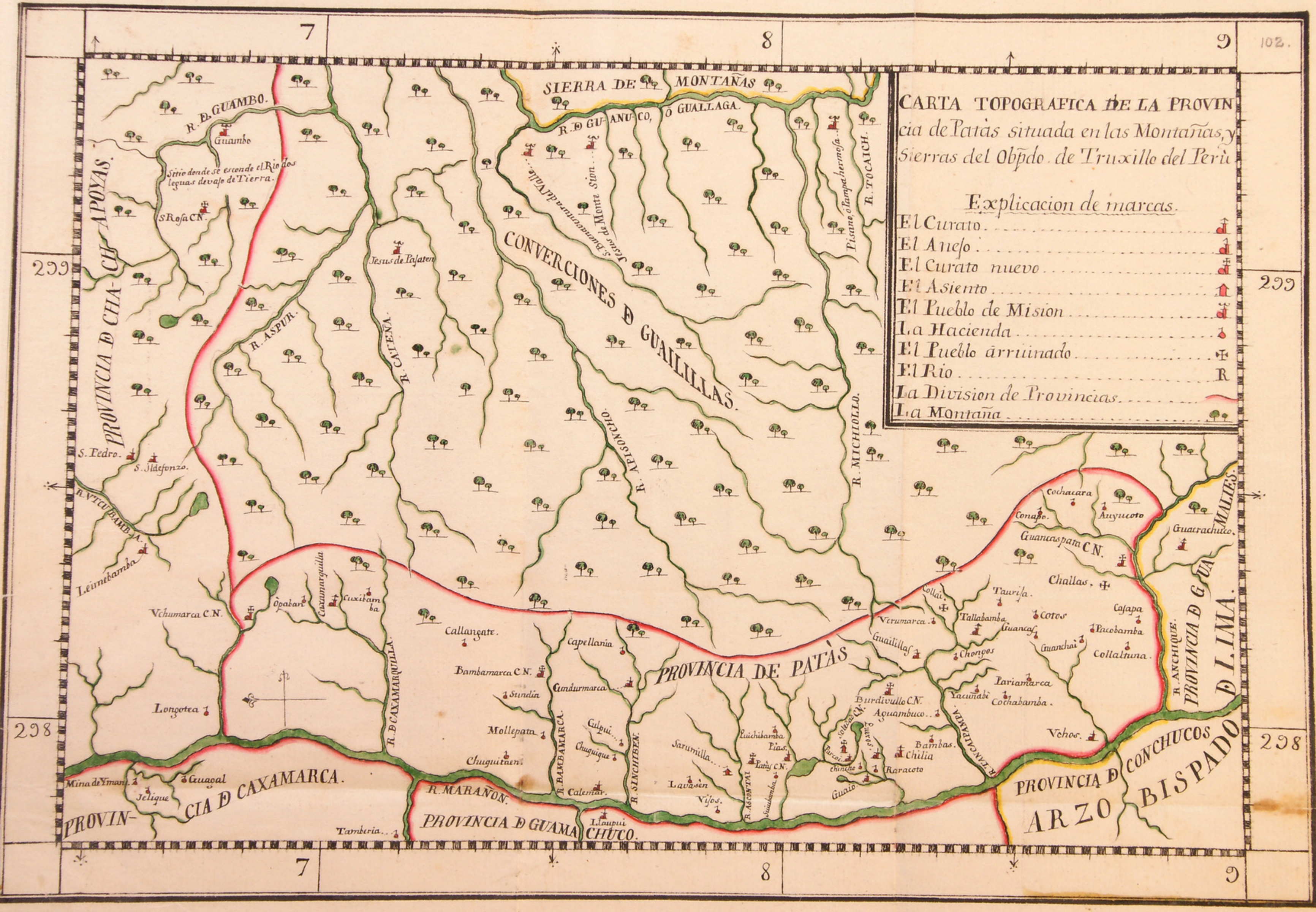

CARTA TOPOGRAFICA DE LA PROVINcia de Patàs situada en las Montañas, y Sierras del Obpdo. de Truxillo del Perù
Explicacion de marcas.
El Curato
El Anejo
El Curato nuevo
El Asiento
El Pueblo de Mision
La Hacienda
El Pueblo arruinado
El Rio
La Division de Provincias
La Montaña
SIERRA DE MONTAÑAS
R. D GUANUCO, Ò GUALLAGA.
R. D GUAMBO.
Guambo
Sitio donde se esconde el Rio dos leguas devajo de Tierra.
S. Rosa C.N.
PROVINCIA D CHACHAPOYAS.
Jesus de Pajaten
R. ASPUR.
R. CATEÑA.
CONVERCIONES D GUAILILLAS.
S. Buenaventura del Valle
Jesus de Monte Sion
Pisano, ò Pampa hermosa
R. TOCAICH.
R. APISONCHO.
R. MICHIOLLO.
S. Pedro.
S. Ildefonzo.
R. VTCUBAMBA.
Leimebamba
Vchumarca C.N.
Longotea
Opaban
Caxamarquilla
Cuxibamba
R. D CAXAMARQUILLA.
Callangate.
Bambamarca C.N.
Sundia
Mollepata
Chuquitaen.
Capellania
Cundurmarca
Culpui
Chuquique
Calemar.
R. BAMBAMARCA.
R. SINCHIBEN.
PROVINCIA DE PATÀS
Sarumilla
Lavasen
Vijos.
R. ASCONTAI
Suiubamba
Puichibamba
Pias.
Patàs C.N.
Burdivullo C.N.
Aguambuco
Chilia
Raracoto
Guaio
Bambas.
R. TANCAIPAMPA.
Yacunabi
Cochabamba.
Pariamarca
Vchos.
Collai
Verumarca
Guailillas
Tallabamba
Chongos
Taurisa
Guancas
Cotos
Guanchai
Challas
Casapa
Pacobamba
Collaltuna
Guancaspata C.N.
Conapo
Cochacara
Auyucoto
Guacrachuco
R. ANCHIQUE.
PROVINCIA D GUAMALIES.
D LIMA.
PROVINCIA D CONCHUCOS
ARZO BISPADO
Mina de Yman
Jelique
Guagal
PROVINCIA D CAXAMARCA.
R. MARAÑON.
PROVINCIA D GUAMACHUCO.
Tamberia
Llaupui
7
8
9
299
298
102.

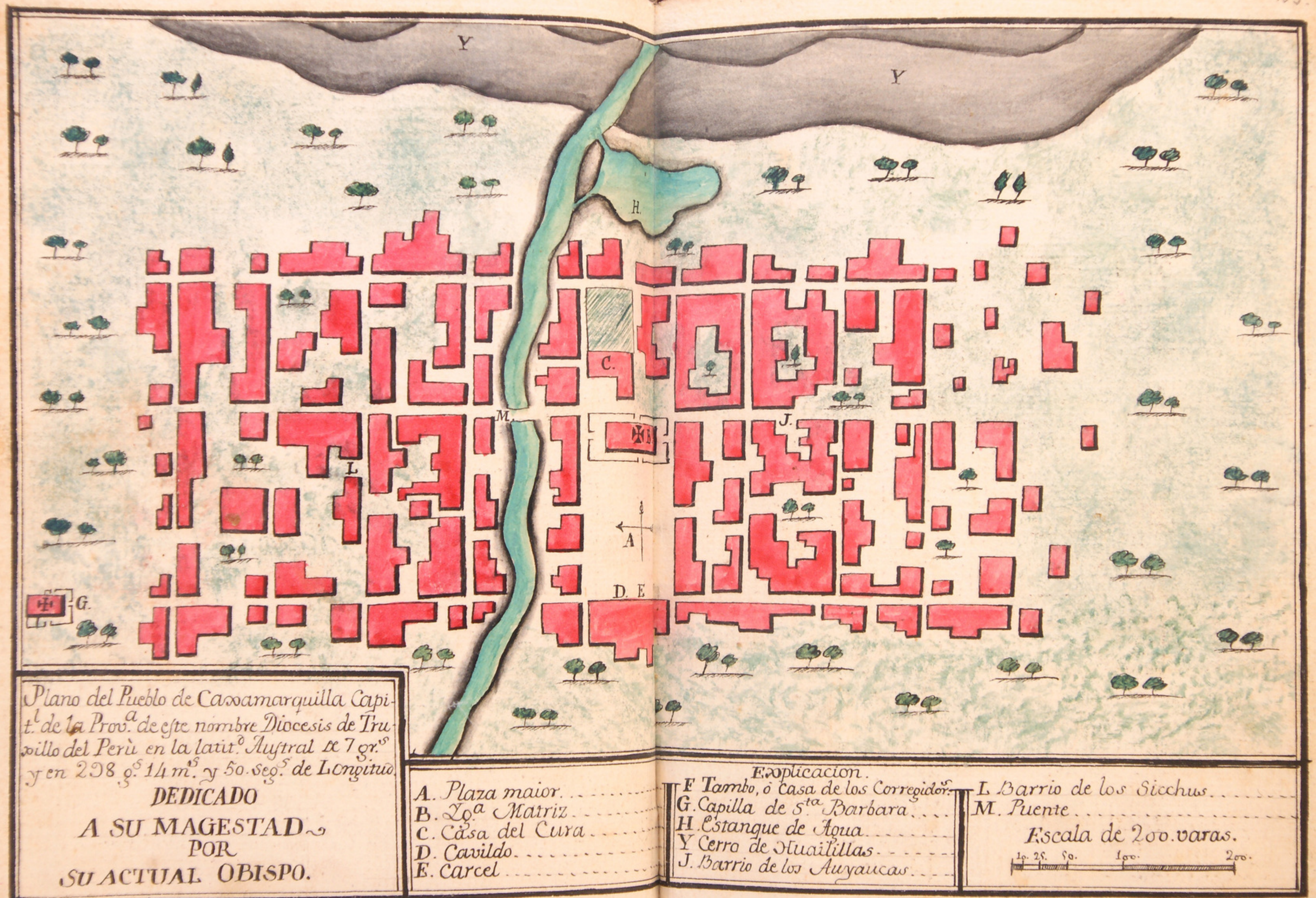
Y
Y
H.
C.
M.
J.
L.
A
D. E
G.
Plano del Pueblo de Caxamarquilla Capit.l de la Prov.a de este nombre Diocesis de Truxillo del Perù en la latit.d Austral de 7 gr.s y en 298 g.s 14 m.s y 50. seg.s de Longitud
DEDICADO
A SU MAGESTAD
POR
SU ACTUAL OBISPO.
Explicacion.
A. Plaza maior.
B. Lo.a Matriz
C. Casa del Cura
D. Cavildo
E. Carcel
F Tambo, ò Casa de los Corregidor.s
G. Capilla de S.ta Barbara
H. Estanque de Agua
Y Cerro de Huailillas
J. Barrio de los Auyaucas
L Barrio de los Sicchus
M. Puente
Escala de 200. varas.
10. 25. 50. 100. 200.

Plan que manifiesta la nueba Poblacion de Guancaspata en la Prov.a de Patàz con exprecion de los sugetos à quienes en suerte les tocaron los sitios: Hecho todo por S.S.Y. en la S.ta visita que de dha. Provincia hizo. La letra Q señala la Yglesia. R. la Plaza. S. casa del Cura. T. Ydem Cavildo.

Explicacion de Letras.

Quadra A.

Pablo Ortiz ..... Nº 1
Mariano Gualcas .. Nº 2
Rodulfo Flores .... Nº 3
Antonio Morón .... Nº 4
Marcelo Mendoza .. Nº 5
Domingo Quispe .... Nº 6
Martin Neira .... Nº 7
Ventura Sicce ..... Nº 8
Juan Crisostomo .. Nº 9
Estevan Colchado .. Nº 10
Pedro Condor .... Nº 11
Vicente Olorteguì .. Nº 12

Quadra B.

Paula Hualcas .... Nº 1
Gordiano Ramos .. Nº 2
Jacinto Campos .. Nº 3
Mariano Sosa .... Nº 4
Ciriaco Huarasari . Nº 5
Francisco Silva ... Nº 6
Dominga Ramires Nº 7
Felipe Salinas .... Nº 8
Costantino Ramirez Nº 9
Juan de Rosas ... Nº 10
Mariano Flores .... Nº 11
Lazaro Zamora ... Nº 12

Quadra C.

Pedro Alvares .... Nº 1
Juan Eguisaval .. Nº 2
Ventura de la Carrera Nº 3
Justo Roldan ..... Nº 4
Pablo Hualcas ..... Nº 5
Mathias Morón .... Nº 6
Juana Yocto ..... Nº 7
Costantino Ramires Nº 8
Domingo Gonzales ... Nº 9
Lazaro Maute .... Nº 10
Petronila Pillatàn .. Nº 11
Antonio Chinchaiquara Nº 12

Quadra D.

D.a Francisca Xaviera ... Nº 1
Manuel Hualcas ... Nº 2
Mariana Flores ... Nº 3
Angelo Huarasquispe Nº 4
Fermin Carvajal ..... Nº 5
Juana Tantapoma Nº 6
Mariana Carquarica Nº 7
Jose Guamancapa .. Nº 8
Dionicia Chinchaiquara Nº 9
Ascencio Sevillano ... Nº 10
Bacilia Sicci ..... Nº 11
Carlos Carvajal .... Nº 12

Quadra E.

Josè Huaman .... Nº 1
Lorenzo Cortez ..... Nº 2
Silvestre Cenisario .. Nº 3
Modesto Carvajal ... Nº 4
Felipe Tantapoma .. Nº 5
Simona Jesus ..... Nº 6
Maria Carquarica . Nº 7
Ysidoro Pillatan ... Nº 8
Rufina Carquarica .. Nº 9
Polonia Gonzales ... Nº 10
Matheo Sicce ..... Nº 11
Lorenzo Hualcas . Nº 12

Quadra F.

Josè Huaranquispe Nº 1
Miguel Flores ..... Nº 2
Luciano Dominguez Nº 3
Juan Alvares ..... Nº 4
Estevan Carquarica ... Nº 5
Jose Huaman ..... Nº 6
Crisostomo Huaranquispe Nº 7
Crisostomo Campos .. Nº 8
Thomas Canchaaspillaga Nº 9
Rufina Sicci ..... Nº 10
Gregorio Gonzales ... Nº 11
Estevan Guaxari . Nº 12

Quadra G.

Mathias Viera .... Nº 1
Pedro Alcantara . Nº 2
Micaela Sosa .... Nº 3
Francisco Ramirez Nº 4
Salvador Guamancapa Nº 5
Ramon Cueva ..... Nº 6
Rosa Alvares .... Nº 7
Francisco Flores .. Nº 8
Jose Chinchaiquara . Nº 9
Thomas Sevillano . Nº 10
Antonio Quispe .... Nº 11
Juan Crisostomo Ramos Nº 12

Quadra H.

Juan Sicci ..... Nº 1
Martin Velasquez . Nº 2
Miguel Olasquaga .. Nº 3
Justo Flores ..... Nº 4
Pablo Chinchaiquara Nº 5
Ygnacio Carvajal ... Nº 6
Manuel Loaiza ... Nº 7
Ygnacio Mendoza .. Nº 8
Marcos Sopan .... Nº 9
Joachin Guamancapac Nº 10
Feliz Marcelo .... Nº 11
Mariano Albusar ... Nº 12

Quadra Y.

Pedro Tantapoma Nº 1
D.n Fran.co de la Carrera Nº 2
Leon Campos ..... Nº 3
Martina Hualcas . Nº 4
Marcela Jesus .... Nº 5
Pedro Tantapoma . Nº 6
Geronimo Alvarràn Nº 7
Justa Huarasari . Nº 8
Jose Pillatàn .... Nº 9
Crisostomo Jesus .. Nº 10
Ildefonzo Gonzales Nº 11
Bernardo Perez .. Nº 12

Quadra J.

Ynosencia Huarasari . Nº 1
Fran.ca Tolentina .. Nº 2
Feliz Maza ..... Nº 3
Bacilio Florian .... Nº 4
Jorge Luna ..... Nº 5
Manuel Gomez ... Nº 6
Fran.co Hualcas .. Nº 7
Ysidora Estrella .. Nº 8
Ynosencio Huarasari Nº 9
Feliz Huaman .... Nº 10
Petronila Alvares . Nº 11
Pedro Hualcas .... Nº 12

Quadra L.

Miguel Tantapoma . Nº 1
D.n Jose Carrera ... Nº 2
Crisostomo Ramos . Nº 3
Paulino Gonzales .. Nº 4
Juan Chrisostomo Campos ..... Nº 5
Fran.co Gamez .... Nº 6

Quadra M.

Gregorio Morón ..... Nº 1
Ynosencio Sopan ..... Nº 2
Thomas Campos ..... Nº 3
Valerio Hualcas ..... Nº 4
Bernualdo Tantapoma Nº 5
Juan Huaranquispe ... Nº 6
Agustin Cortez ..... Nº 7
Josè Serna ..... Nº 8
Pedro Tantapoma ... Nº 9
Antonio Loaiza ... Nº 10
Dionicio Jorge Luna . Nº 11
Juan Cruz Ramos . Nº 12

Quadra N.

Petronila Gonzales . Nº 1
Antonio Silva ..... Nº 2
Julian Ramirez ... Nº 3
Thomas Tantapoma Nº 4
Maria Alvares .... Nº 5
Baltasar Eguisaval Nº 6
Valerio Yocto ..... Nº 7
Joachin Morón .... Nº 8
Jose Chinchaiquara Nº 9
Bernardino Dominguez Nº 10
Santos Campos ..... Nº 11
Atanacio Pillatàn . Nº 12

Quadra O.

Jorge Ancelmo ... Nº 1
Matheo Rivera .... Nº 2
Jose Sevillano .... Nº 3
Manuel Vulnes ... Nº 4
Santiago Medina ... Nº 5
Juan Morillo ..... Nº 6
Nolasco Senisario ... Nº 7
Julian Gonzales ... Nº 8
Felipe Esquivel ... Nº 9
Valentin Quispe ... Nº 10

Quadra P.

Lorenzo Huarasari Nº 1
Fermin Matos ..... Nº 2
Juan Cochachi ..... Nº 3
Antonio Castillo .. Nº 4
Vacilio Gonzales .. Nº 5
Antonio Campos ... Nº 6
Manuel Huarasari Nº 7
Luciano Pisarro .. Nº 8
Vicente Paredes .. Nº 9
Felipe Gonzales ... Nº 10

Escala de 240 varas Castellanas.

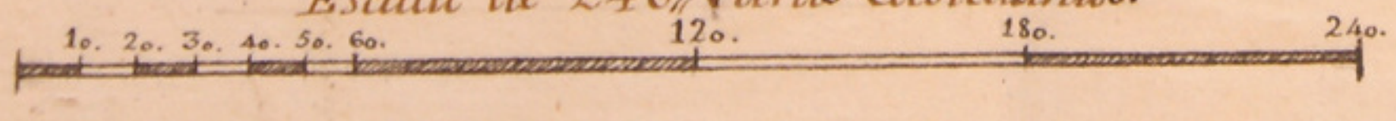

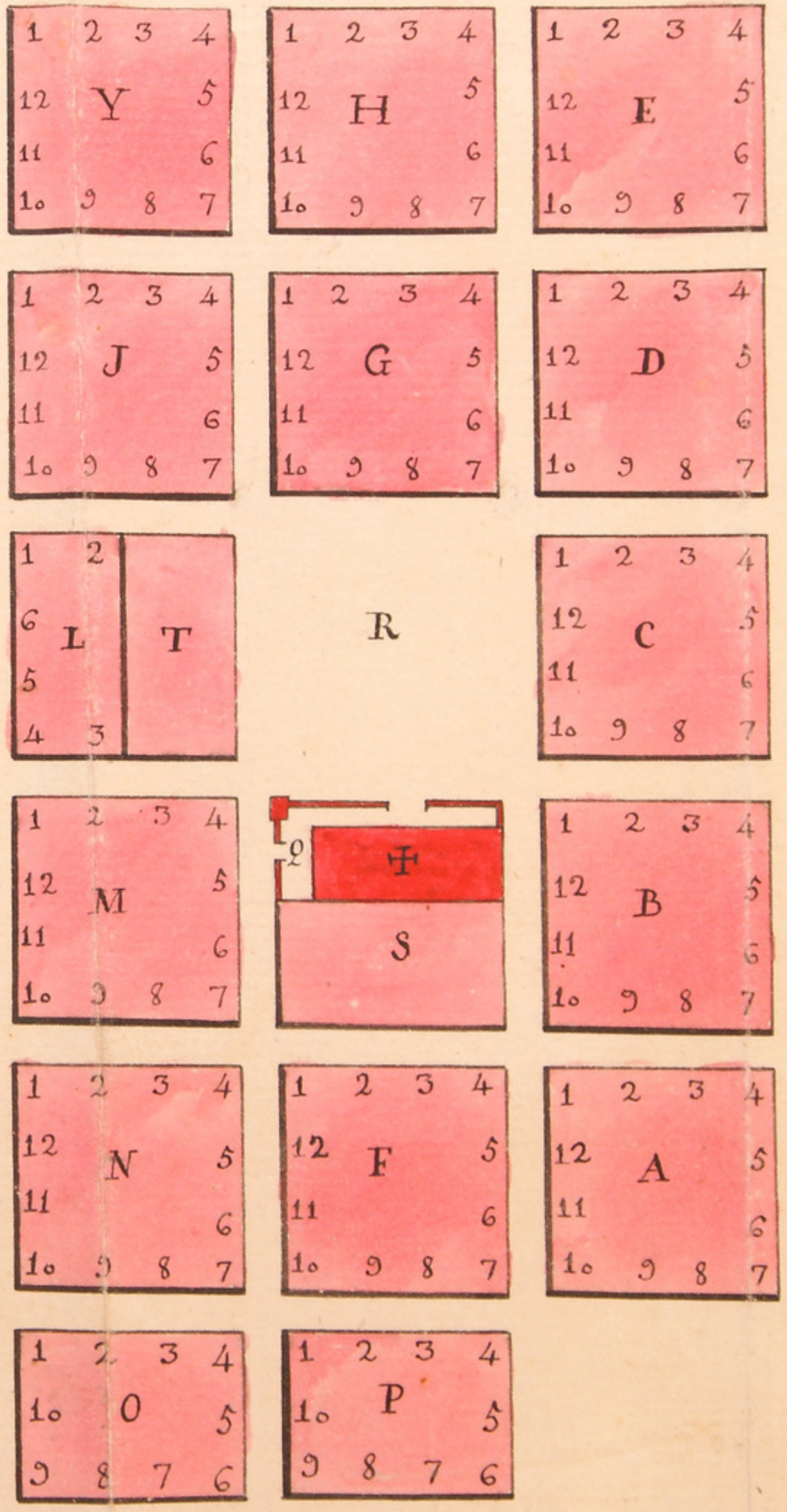

Plan que manifiesta la nueba Poblacion de Guailillas en la Provincia de Patàs con expresion de los sugetos à quienes en suerte les tocaron los sitios: hecho todo por Su Sria. Yllma. en la santa Visita que de dicha Estancia hizo.

Explicacion de las Letras.

Quadra A.
- Agustin Dominguez N.º 1
- Gregorio Torres N.º 2
- Leon Truxillo N.º 3
- Patricio Dueñas N.º 4
- Cayetano Dominguez N.º 5
- Ventura Moreno N.º 6
- Juan Maldonado N.º 7
- Bonifacio Torres N. 8
- Luiz Dominguez N.º 9
- Eugenio Dominguez N.º 10
- Fernando Valverde N.º 11
- Feliciano Dominguez N.º 12

Quadra B.
- Antonio Silva N.º 1
- Domingo Alvarado N.º 2
- Andrès Valverde N.º 3
- Angelio Valverde N.º 4
- Jose Mendieta N.º 5
- Alexandro Savedra N.º 6
- Jose Sagastequi N.º 7
- Alexandro Dominguez N.º 8
- Juan Maldonado N.º 9
- Matheo Dominguez N.º 10
- Patricio Moreno N.º 11
- Xavier Flores N.º 12

Quadra C.
- German Campos N.º 1
- Manuel Dueñas N.º 2
- Leandro Afanador N.º 3
- Leonardo Mendieta N.º 4
- Jose Pino N.º 5
- Juan Errera N.º 6
- Geronimo Lopez N.º 7
- Jose Vrinas N.º 8
- Mariano Dominguez N.º 9
- Jose Torres N.º 10
- Juan Cortez N.º 11
- Bernardo Moreno N.º 12

Quadra D.
- Josè Silva N.º 1
- Visente Valverde N.º 2
- Fausto Torres N.º 3
- Fernando Mendieta N.º 4
- Jose Gomez N.º 5
- Ventura Torres N.º 6
- Calixto Guevara N.º 7
- Matheo Mendieta N.º 8
- Jose Valdivieso N.º 9
- Alexandro Dominguez N.º 10
- Valentin Aguirre N.º 11
- Anacleto Guizavalo N.º 12

Quadra E
- Feliz Baldivia N.º 1
- Pedro Dominguez N.º 2
- Juan de Torres N.º 3
- Miguel Dominguez N.º 4
- Nicolas Cacchà N.º 5
- Apolinar Picòn N.º 6
- Vicente Dominguez N.º 7
- Mariano Lopez N.º 8
- Manuel Dominguez N.º 9
- Crisostomo Dominguez N.º 10
- Juan Valverde N.º 11
- Juan Maldonado N.º 12

Quadra F.
- Jose Quevas N.º 1
- Felipe Espinoza N.º 2
- Jose Quezada N.º 3
- Josè Ant.º Silva N.º 4
- Manuel Dominguez N.º 5
- Pasqual Dominguez N.º 6

Quadra G.
- Miguel Dominguez N.º 1
- Juan de Silva N.º 2
- Felipe Dominguez N.º 3
- Patricio Ximenes N.º 4
- Pedro Torres N.º 5
- Antonio Cortez N.º 6
- Bonifacio Mendieta N.º 7
- Juan Manuel Lopez N.º 8
- Antonio Olortequi N.º 9
- Melchor Gomez N.º 10
- Pedro Moreno N.º 11
- Gregorio Reinaga N.º 12

Quadra H.
- Andres Espinoza N.º 1
- Domingo Dominguez N.º 2
- Juan Cruzado N.º 3
- Narsizo Torres N.º 4
- Antonio Principe N.º 5
- Juan Mendieta N.º 6
- Manuel Torres N.º 7

Quadra Y.
- Norverto Pino N.º 1
- Antonio Montenegro N.º 2
- Mariano Espinoza N.º 3
- Simon Afanador N.º 4

Quadra J.
- Pedro Silva N.º 1
- Felipe Xiron N.º 2
- Josè Correa N.º 3
- Marcos Dominguez N.º 4
- Nicolas Colchaõ N.º 5
- Josè Espinosa N.º 6
- Mariano Mesa por si, y su Padre Pedro Mesa N.º 7
- Cruz Maldonado N.º 8
- Pablo Ximenes N.º 9
- Joachin Cruzado N.º 10
- Maximiliano Equizavalo N.º 11
- Juan Dominguez N.º 12

La letra L. la Yglesia
M. la Plaza
N. Casa de los Señores Curas
O. Casa de Cavildo

Quadra P.
- Timoteo Torres N.º 1
- Pablo Ortega N.º 2
- Diego Maldonado N.º 3
- Rudesindo Mesa N.º 4
- Gregorio Dominguez N.º 5
- Mariano Pino N.º 6

Quadra Q.
- Blas Silva N.º 1
- Silvestre Alvarado N.º 2
- Andres Torres N.º 3
- Gervacio Mendieta N.º 4
- Vicente Dominguez N.º 5
- Dionicio Mendieta N.º 6

Quadra R.
- Manuel Mora N.º 1
- Silvestre Maldonado N.º 2

NOTA

A cada uno de los vecinos aqui nombrados se les señalò un solar de 15 v.s en quadro

Escala de 240 varas Castellanas.

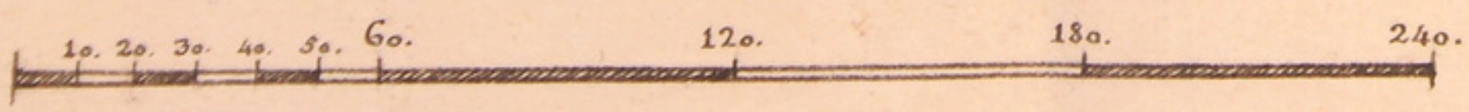

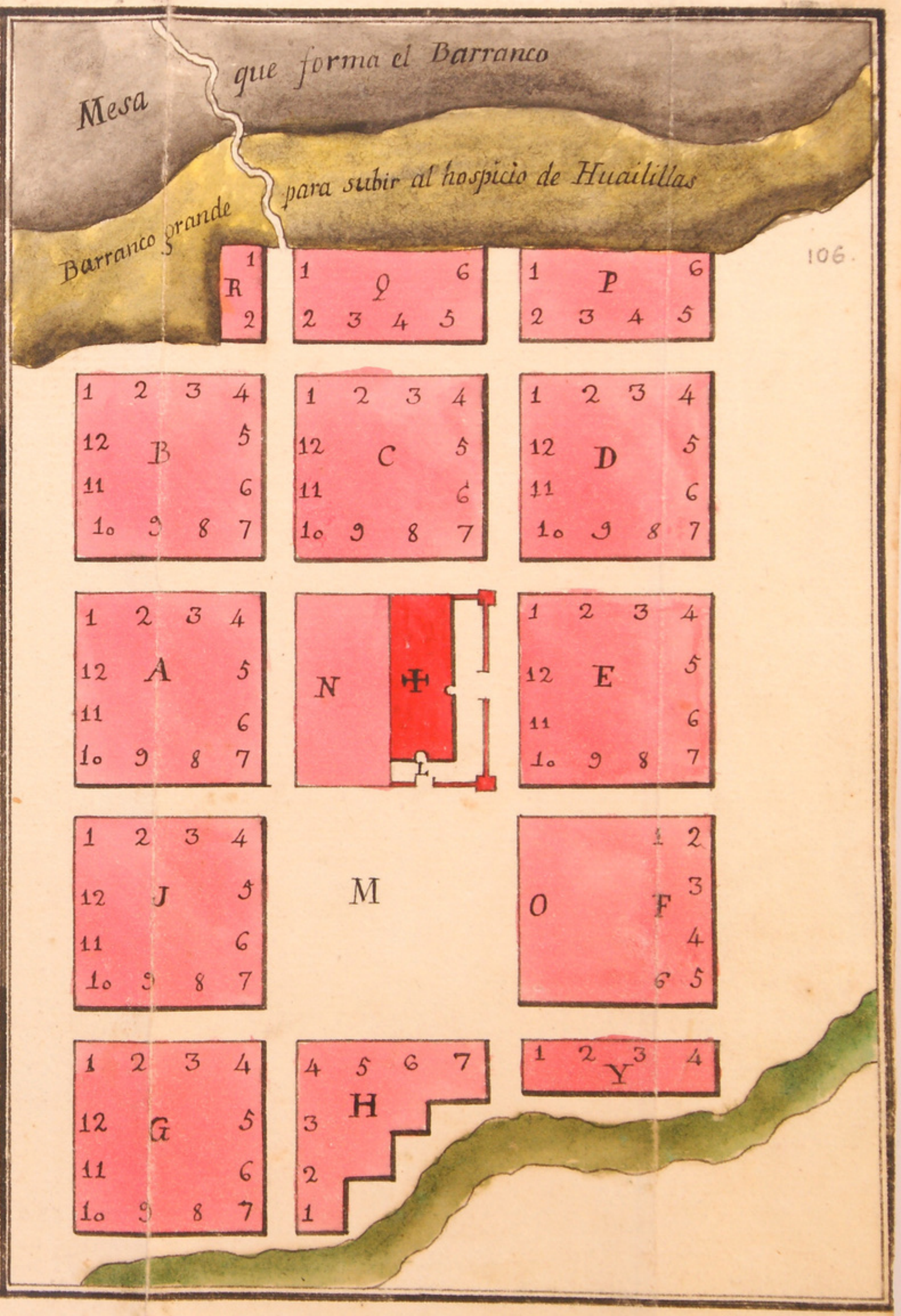

Plan que manifiesta la Pampa Nombrada Llacuabamba media Legua escasa distante de la Soledad.

Explicacion de Letras.

A.B. Linea que denota lo mas largo de dha Pampa y son 1350 v.s

C.D. Su mayor ancho q. son 700 v.s E.F. 520 v.s

G.H. 200 varas. Y.J. 350 varas. L.M. 650 varas

N. denota un Ojo de Agua que sale al pie del Cerro de S. Maria.

Todos los Cerros son cembrables y tienen abundancia de Leña.

Escala de 500 v.s Castellanas.



Cerro de Manto Segundo

Cerro de S. Maria.

N

D

Cerro de la Quinua.

Cerro de Manto Primero.

J

L

M

Cerro de la Punta

E

F

A

H

B

Chulco

Y

R. DLLACUABAMBA.

y Cerro Negro.

G

Cerro de la Laguna

C

Cerro del Pluguan.

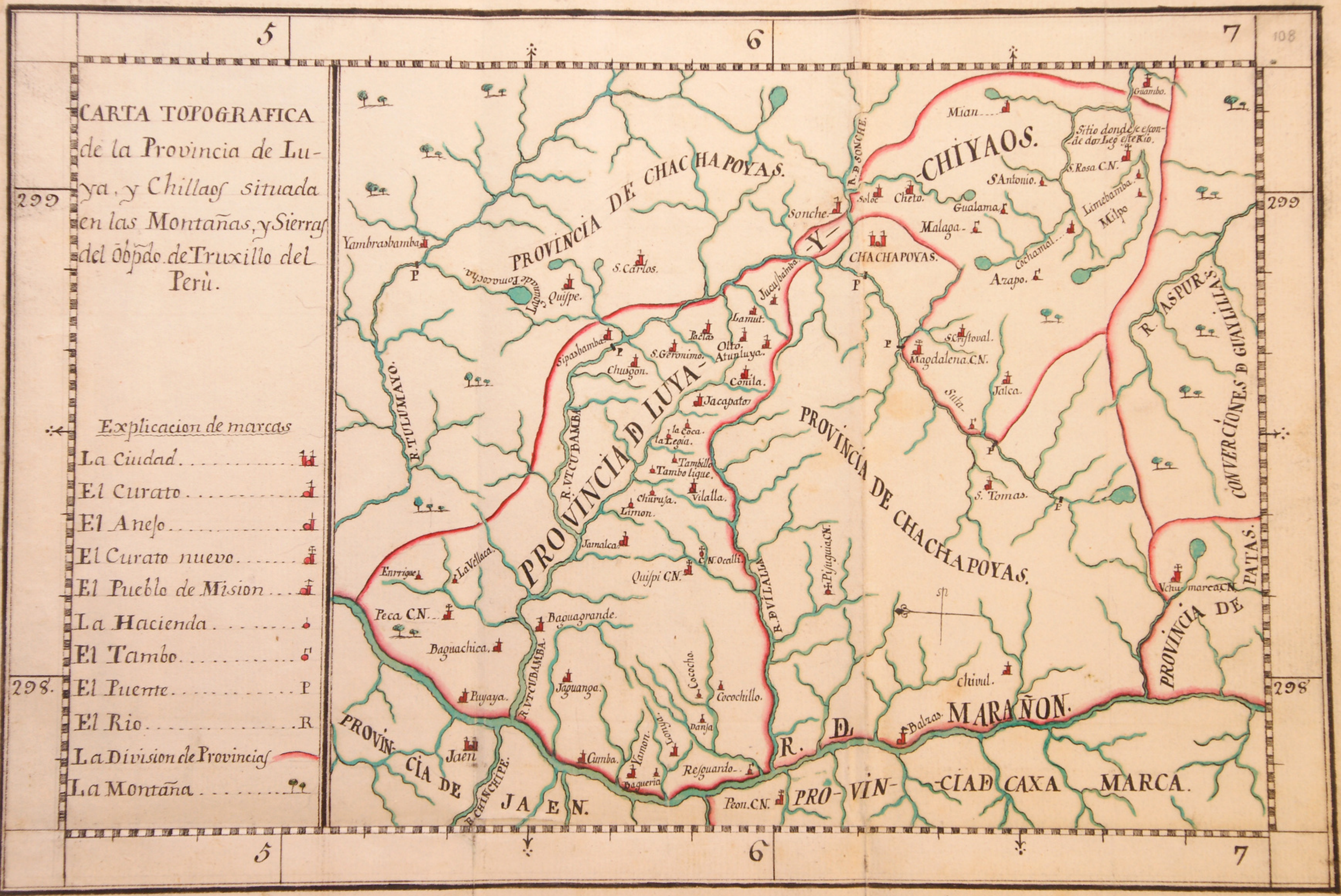

CARTA TOPOGRAFICA
de la Provincia de Luya, y Chillaos situada en las Montañas, y Sierras del Obpdo. de Truxillo del Perù.
Explicacion de marcas
La Ciudad
El Curato
El Anejo
El Curato nuevo
El Pueblo de Mision
La Hacienda
El Tambo
El Puente P
El Rio R
La Division de Provincias
La Montaña
5
6
7
299
298
PROVINCIA DE CHACHAPOYAS.
PROVINCIA D LUYA
PROVINCIA DE CHACHAPOYAS.
PROVINCIA DE JAEN.
PROVINCIA DE PATAS.
CONVERCIONES D GUAYLILLAS.
R. ASPUR.
R. D MARAÑON.
R. D VILALLA
R. VTCUBAMBA.
R. TULUMAYO.
R. CHINCHIPE.
R. D SONCHE.
Y
CHIYAOS.
Mian
Guambo.
Sitio donde se esconde dos Leg. este Rio.
S. Rosa C.N.
S. Antonio.
Limebamba.
Milpo
Soloc
Cheto.
Gualama
Malaga
Cochamal
Azapo.
Sonche.
CHACHAPOYAS.
Yambrasbamba
Laguna de Pomacocha.
Quispe.
S. Carlos.
Jucusbamba.
Lamut.
Paclas
Olto.
Atunluya.
S. Geronimo.
Sipasbamba.
Chusgon.
Conila.
Jacapato
la Coca.
la Legia.
Tambillo
Tambo lique.
Vilalla.
Churusa.
Limon.
Jamalca.
C.N. Ocalli.
Quispi C.N.
Pisuquia C.N.
S. Cristoval.
Magdalena C.N.
Jalca.
Suta.
S. Tomas.
Vchumarca C.N.
Enrrique
La Vellaca.
Peca C.N.
Baguachica.
Baguagrande.
Puyaya.
Jaguanga.
Cococho.
Cocochillo.
Danja
Cumba.
Yamon.
Lonya.
Baqueria
Resguardo.
Peon C.N.
Jaen
Chivul.
Balzas.

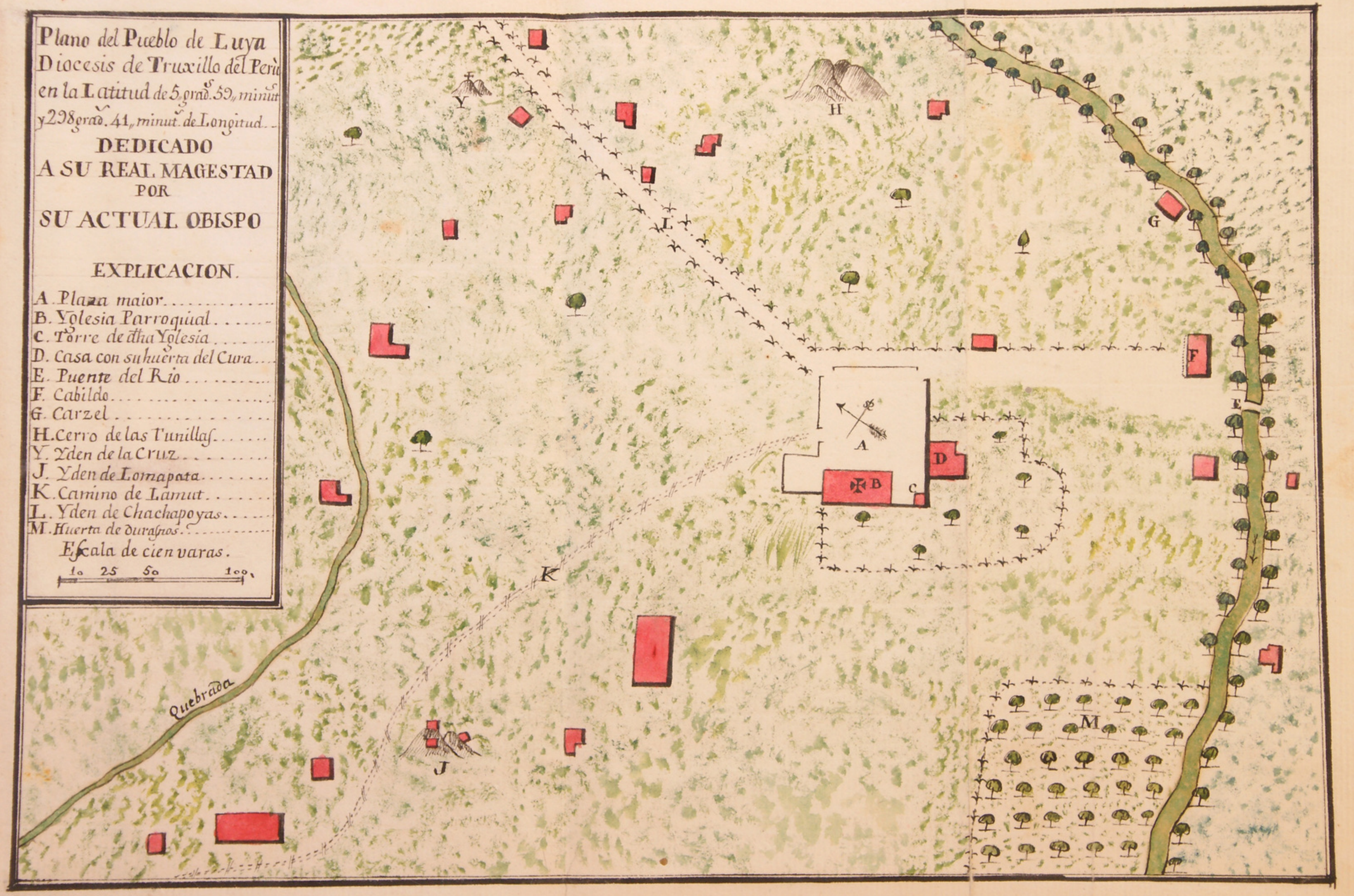
Plano del Pueblo de Luya
Diocesis de Truxillo del Perù
en la Latitud de 5 grad. 59 minut.
y 298 grad. 41 minut. de Longitud.
DEDICADO
A SU REAL MAGESTAD
POR
SU ACTUAL OBISPO
EXPLICACION.
A. Plaza maior.
B. Yglesia Parroquial.
C. Torre de dha Yglesia.
D. Casa con su huerta del Cura.
E. Puente del Rio.
F. Cabildo.
G. Carzel.
H. Cerro de las Tunillas.
Y. Yden de la Cruz.
J. Yden de Lomapata.
K. Camino de Lamut.
L. Yden de Chachapoyas.
M. Huerta de durasnos.
Escala de cien varas.
10 25 50 100.
Quebrada
A
B
C
D
E
F
G
H
Y
L
K
J
M

Plano del nuevo Pueblo de S.ta Rosa del vuensuceso, Situado en el Valle de Guallabamba, Provincia de Luya, y Chillaos. Formado p.r el actual Obispo de Truxillo del Perù acuya Diocesis pertenece dha Provincia en la Santa Visita que de ella hizo.

Explicacion.

A. Plaza mayor. B. Yglesia, Matriz. C. Casa del Cura. D. Casa de Cavildo. E. Carcel.

Escala de 240 var.s Castellanas.

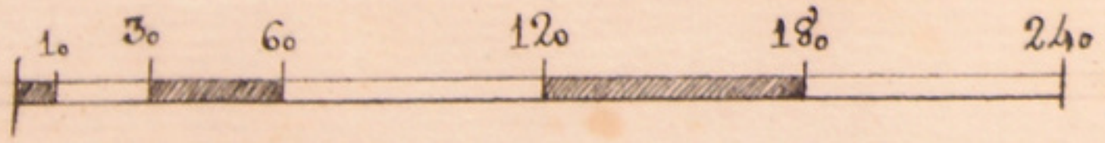

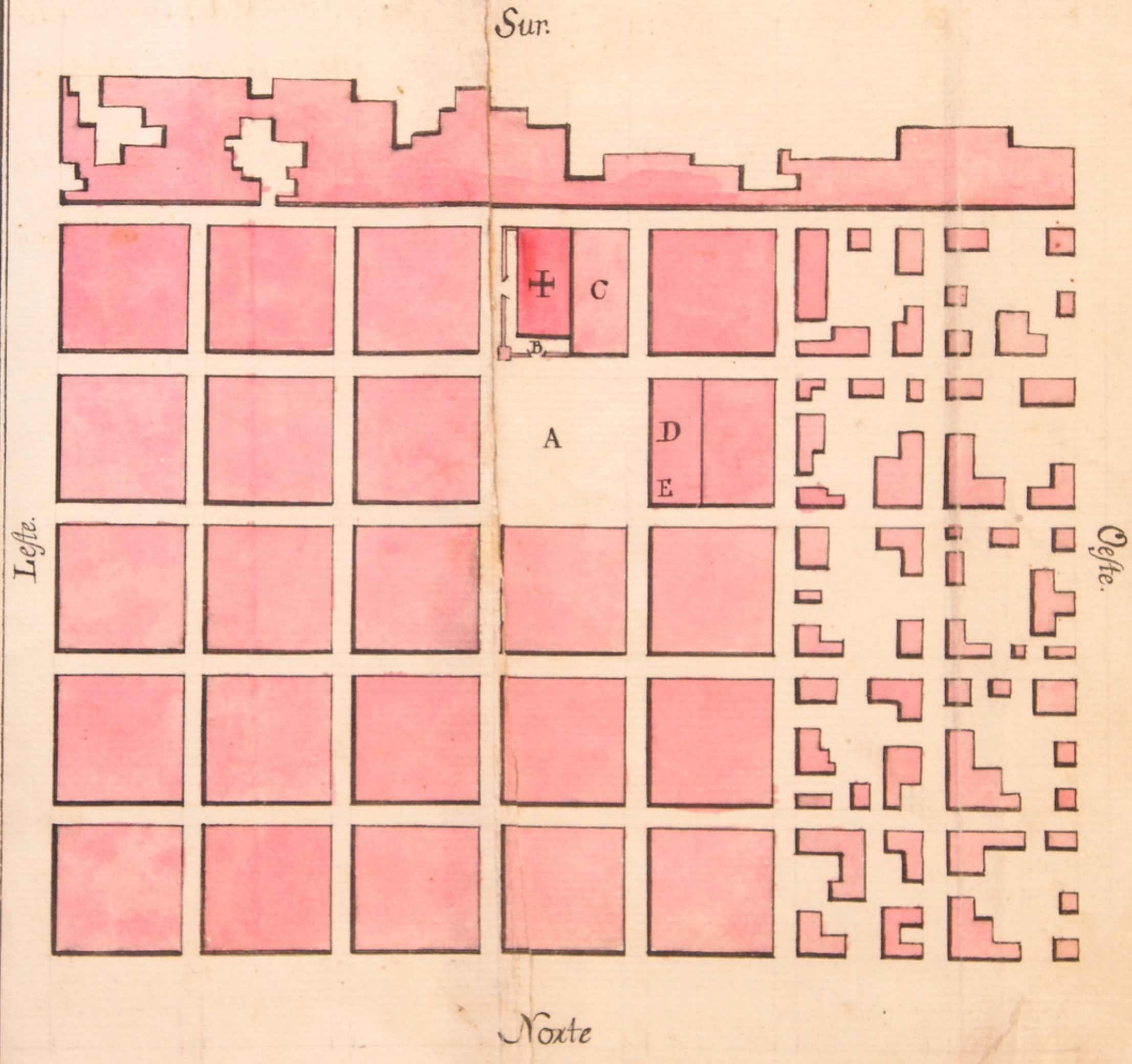

Plano del nuevo Pueblo de Yamon situado en la Prov.a de Luya, y Chillaos en la Latit.d de 5 grad.s 42 minut.s y en la Long.d de 297 g.s 50 m.s Formado p.r el actual Obpo de Trug.o del Perù, à cuia Diocesis pertenece dha Prov.a en la S.ta Visita q.e de ella hizo p.r el mes de Enero del año de 1783.

Explicacion.

A. Plaza maior.
B. Yglesia Parrochial.
C. Sementerio.
D. Casa del Cura.
E. Cabildo.
F. Azequia de agua.

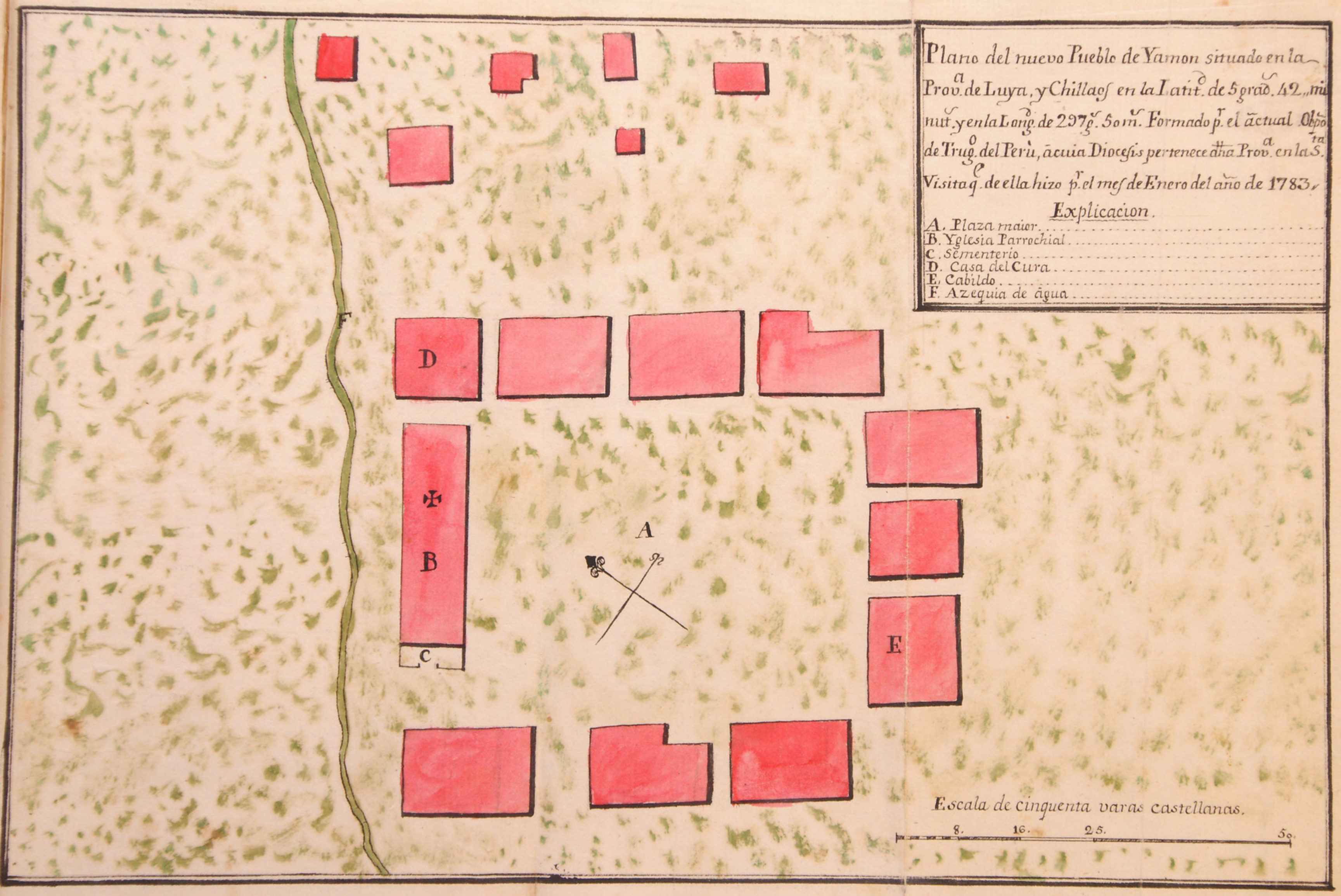

CARTA TOPOGRAFICA
de la Provincia de Chachapoyas situada en las Serranias, y Montañas del Obispado de Truxillo del Perù
Explicacion de marcas.
La Ciudad
El Curato
El Anejo
El Curato nuevo
El Pueblo de Mision
La Hacienda
El Tambo
El Puente P
El Rio R
La Division de Provinc.s
La Montañas
Por esta Parte se estiende esta Provincia 26 Leguas de Montaña, hasta Confinar con el Obispado de Quito en las Orillas del Rio Marañon.
POR ESTA CONFINA CON LA PROVINCIA D MOYOBAMBA.
PROVINCIA D CHACHAPOYAS.
PROVINCIA DE JAEN.
PROVINCIA D CAXAMARCA.
PROVINCIA D PATAZ
CONVERCIONES D GUAILILLAS.
R. ATUMAYO.
R. VTCUBAMBA.
R. D VILALLA.
R. D UCHUMARCA.
R. ASPUR.
R. CHIMCHIPE
Olleros.
Diosan.
Yambasalca.
Ventilla.
Mian.
Guambo.
Sitio donde se esconde el Rio 2. Leguas.
S. Rosa C.N.
Limabamba.
Milpo.
Gonchа.
Quinsalca.
Chiliguin.
Taupa.
Cuelcho.
Taulia.
S. Antonio.
Soloc.
Cheto.
Malaga.
Gualama.
Cochamal.
Chisquilla.
Recta
Vituya.
Mitmas.
Yurumarca.
Jumbilla.
Chirta.
Yambrasbamba.
Sonche.
CHACHAPOYAS
Guancas.
S. Antonio
Levanto.
El Asapo.
Corobamba.
Yapa.
Laguna de Pomacocha.
Quispi.
S. Carlos.
Pomacocha.
Sipasbamba.
Tincas.
Talla.
Jucusbamba.
Lamut.
Colcamar C.N.
S. Christoval.
Paclas.
Olto.
Atumluya
Tingo.
Magdalena C.N.
S. Geronimo.
Chagon.
Conila.
Cuebagrande.
Jalca.
Jacapato.
Selcas.
S. Pedro.
S. Yldefonzo.
Lacoca.
Lalegia.
Ocumal.
Loccancha.
Tambillo.
Tambolique.
Gallopampa.
Chilingote.
Chinchango.
Vilalla.
S. Tomas.
Churusa.
Limon.
Chuilon.
Leimevamba.
Colcalon.
La Coca.
Qulquimanla.
Ocalli C.N.
Opabam.
Enrrigues.
la Vellaca.
Jamalca.
Quispe C.N.
Pausamarca.
Pisuguia C.N.
Puna de Callacalla.
Vcuncha.
Vchumarca C.N.
La Peca C.N.
Quemia.
Tambo de Llui.
Chuguibamba.
Bagua chica.
Jaguanga.
Cococho.
Cocochillo.
Vomblon.
Carrisal.
Chivul.
Chorobamba.
Longotea.
Tulic.
Yllabamba.
Tambo viejo.
Goyon.
Embon.
Puyaya.
Danja.
Mendan.
Balzas.
Soscomal.
Mina de Iman.
Guagal.
Jeligue.
JAEN.
Chamaya.
Cumba.
Baguerja.
Lonya.
Yamon.
Resguardo.
Guayavas.
Sitio donde se esconde el Rio 2. Leguas.
5
6
7
299.
298.

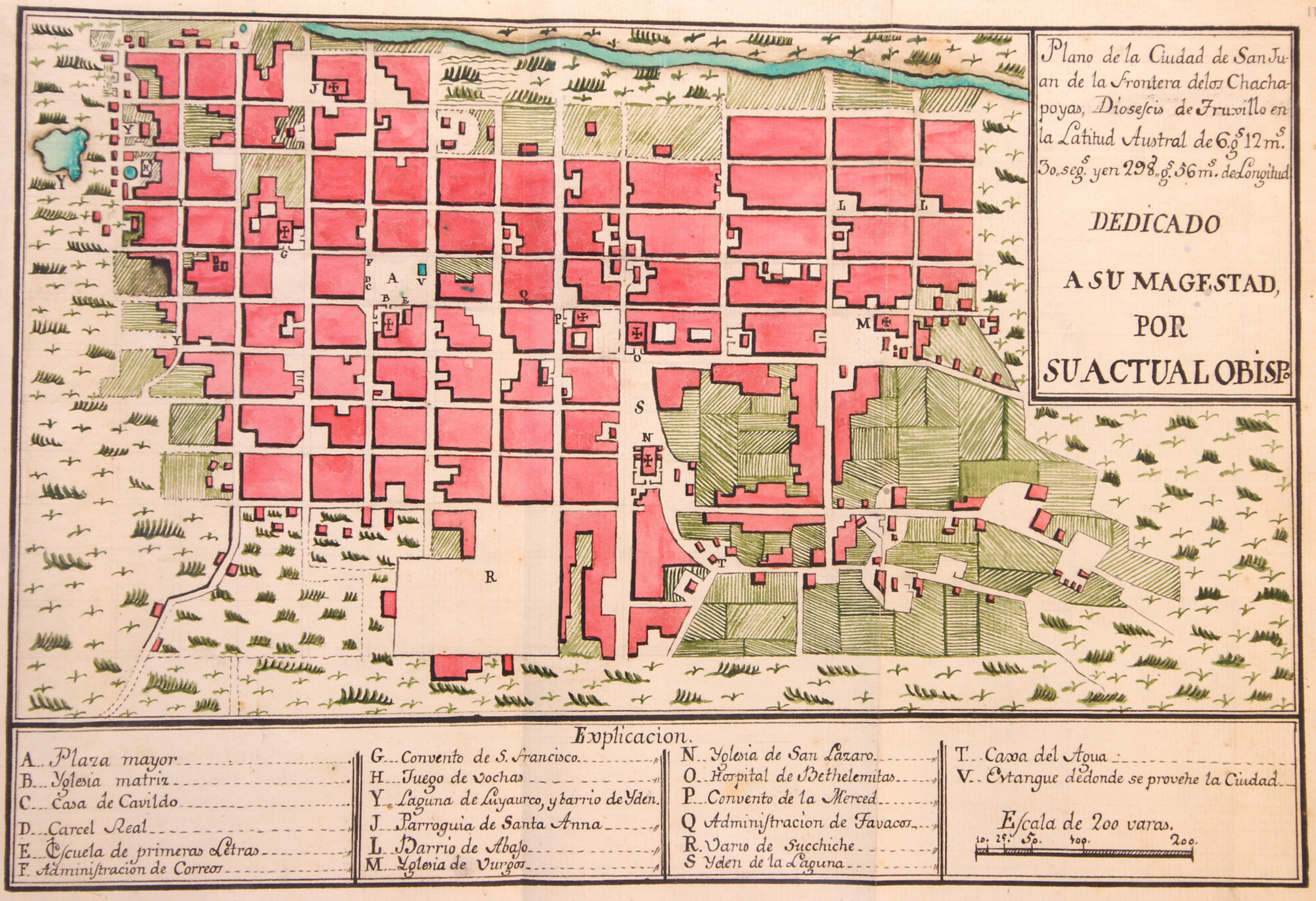
Plano de la Ciudad de San Juan de la Frontera delos Chachapoyas, Diosesis de Truxillo en la Latitud Austral de 6.g 12m. 30.seg. y en 298.g 36m. de Longitud
DEDICADO
A SU MAGESTAD,
POR
SU ACTUAL OBISP.
Explicacion.
A. Plaza mayor
B. Yglesia matriz
C. Casa de Cavildo
D. Carcel Real
E. Escuela de primeras Letras
F. Administracion de Correos
G. Convento de S. Francisco
H. Juego de bochas
Y. Laguna de Luyaurco, y barrio de Yden.
J. Parroquia de Santa Anna
L. Barrio de Abajo
M. Yglesia de Burgos
N. Yglesia de San Lazaro
O. Hospital de Bethelemitas
P. Convento de la Merced
Q. Administracion de Tabacos
R. Vario de Succhiche
S. Yden de la Laguna
T. Caxa del Agua
V. Estanque de donde se provehe la Ciudad
Escala de 200 varas.
10. 25. 50. 100. 200.

Plan de la Escuela de primeras letras que en la Ciudad de S. Juan de la Frontera de Chachapoyas Capital de la Prov.ª de este nombre en la Diocessis de Truxillo del Perù instituyo y doto su actual Obispo en la Visita que de dha Ciudad, hizo afines del año pasado de 1782. y de la Casa de havitacion del Maestro, que fuese de ella, uno y otro delineado p.r dho. Obispo.

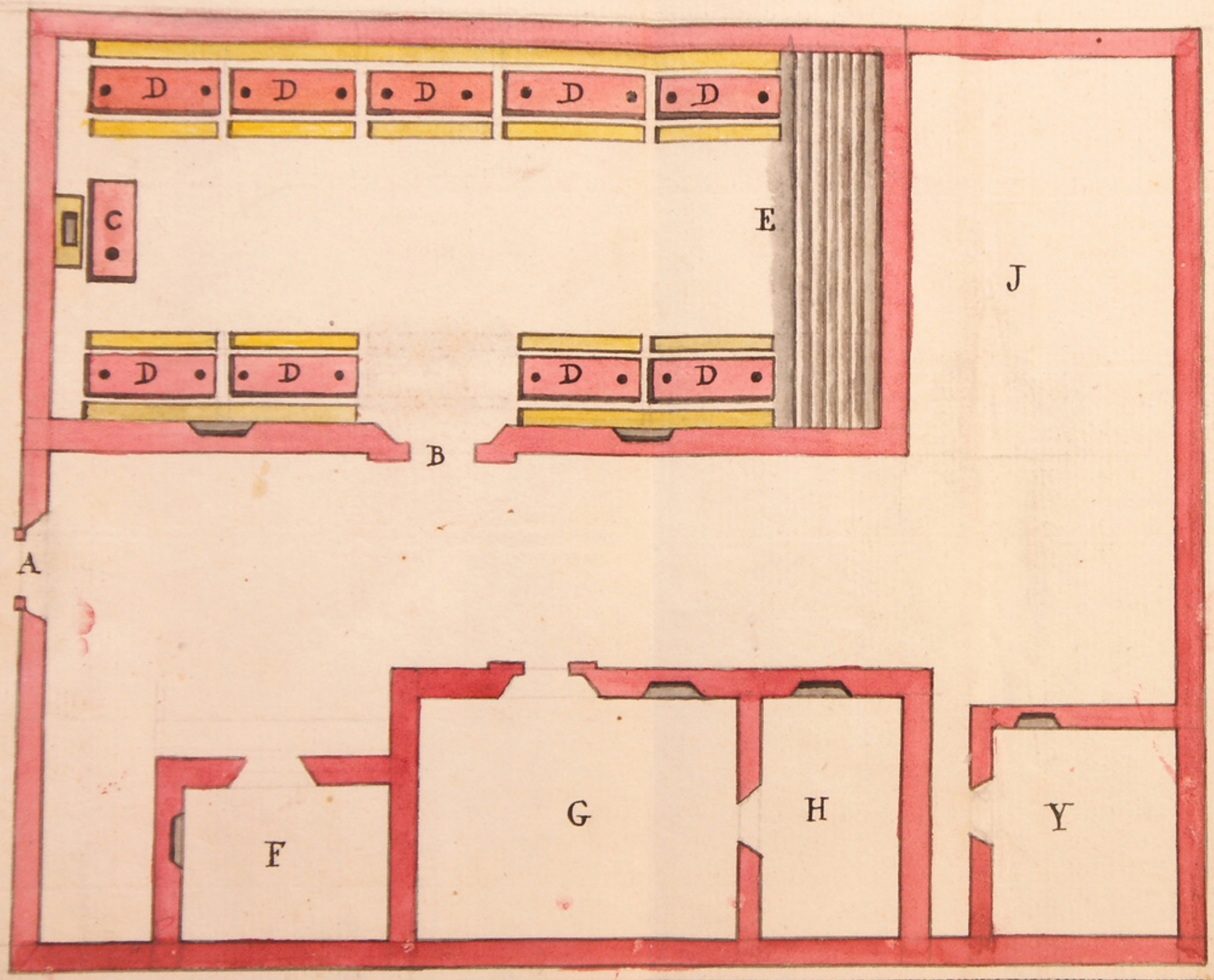



Escala de 15 v. p.ª el Plano y Perfil.

1 2 3 4 5 10. 15.

Explicacion de las Letras de este Plan.

A. Puerta Principal.
B. Yden de la Escuela de Niños
C. Asiento del Maestro.
D. Mesas para Escrivir con sus augeros para los Finteros y sus Asientos por uno y otro lado.
E. Grada para los de Leer.
F. Aposento para las Niñas.
G. Sala del Maestro.
H. Guarto de dormir de Yden.
Y. Cocina.
J. Corral.

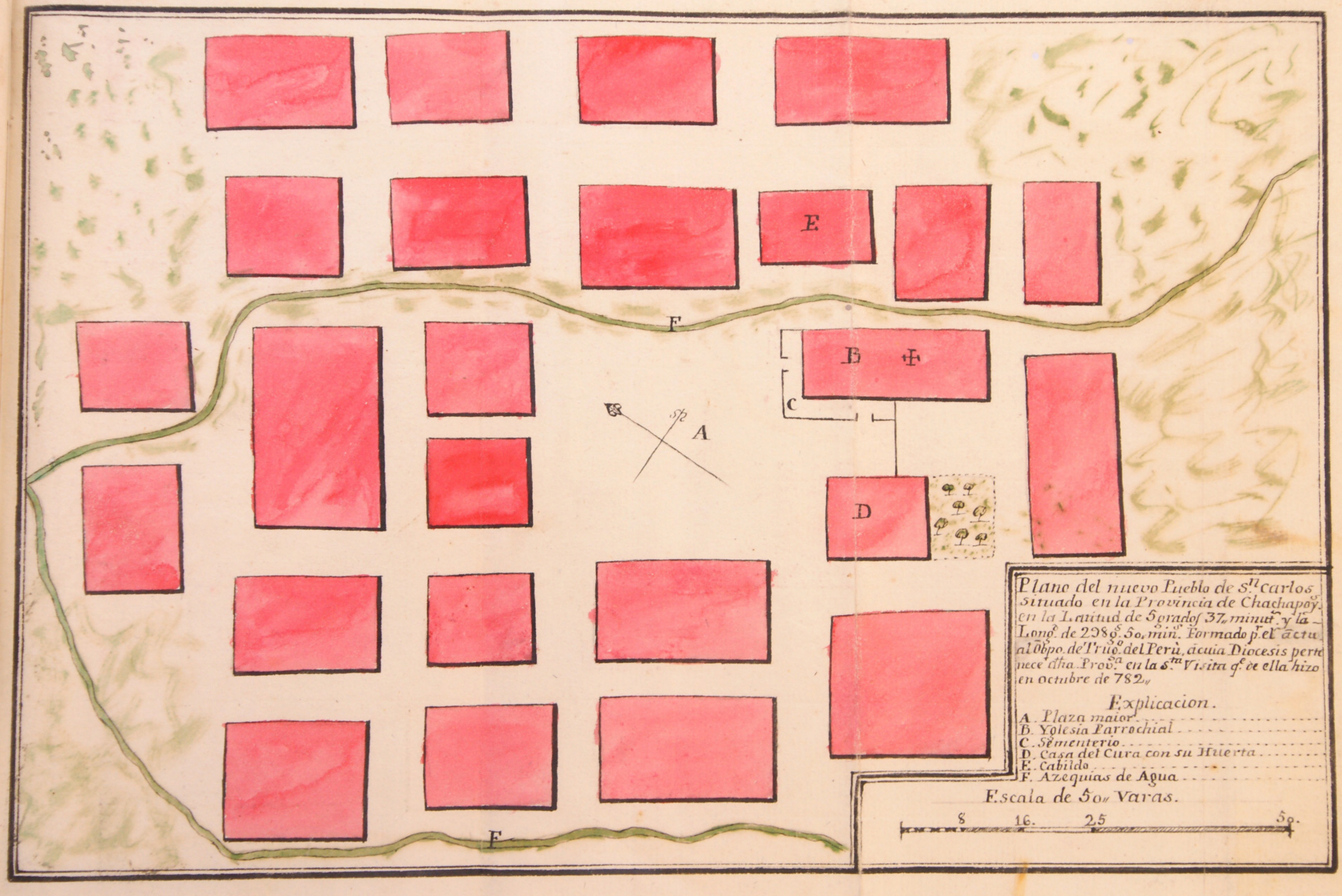
E
F
B
C
A
D
F
Plano del nuevo Pueblo de S.n carlos situado en la Provincia de Chachapoy. en la Latitud de 5 grados 37 minut.s y la Long.d de 298 g.s 50 min.s Formado p.r el actual Obpo. de Truo. del Perù, acuia Diocesis pertenece dha. Prov.a en la S.ta Visita q.e de ella hizo en octubre de 782
Explicacion.
A. Plaza maior
B. Yglesia Parrochial
C. Sementerio
D. Casa del Cura con su Huerta
E. Cabildo
F. Azequias de Agua
Escala de 50 Varas.
8
16.
25
50.

Plano del nuevo Pueblo de la Trinidad de Yambrasbamba situado en la Prov.a de Chachapoy. en la Latit.d de 5 grão. 20 minut. y en la Long.d de 298 g. 48 minut. Formado p.r el actual Obpo. de Truxillo del Perú, à cuia Diocesis pertenece dha Prov.a en la S.ta Visita que de ella hizo por el mes de Octubre del año de 1782.

Explicacion.

A. Plaza maior.
B. Yglesia Parrochial
C. Casa del Cura
D. Cabildo
E. Azequia de agua

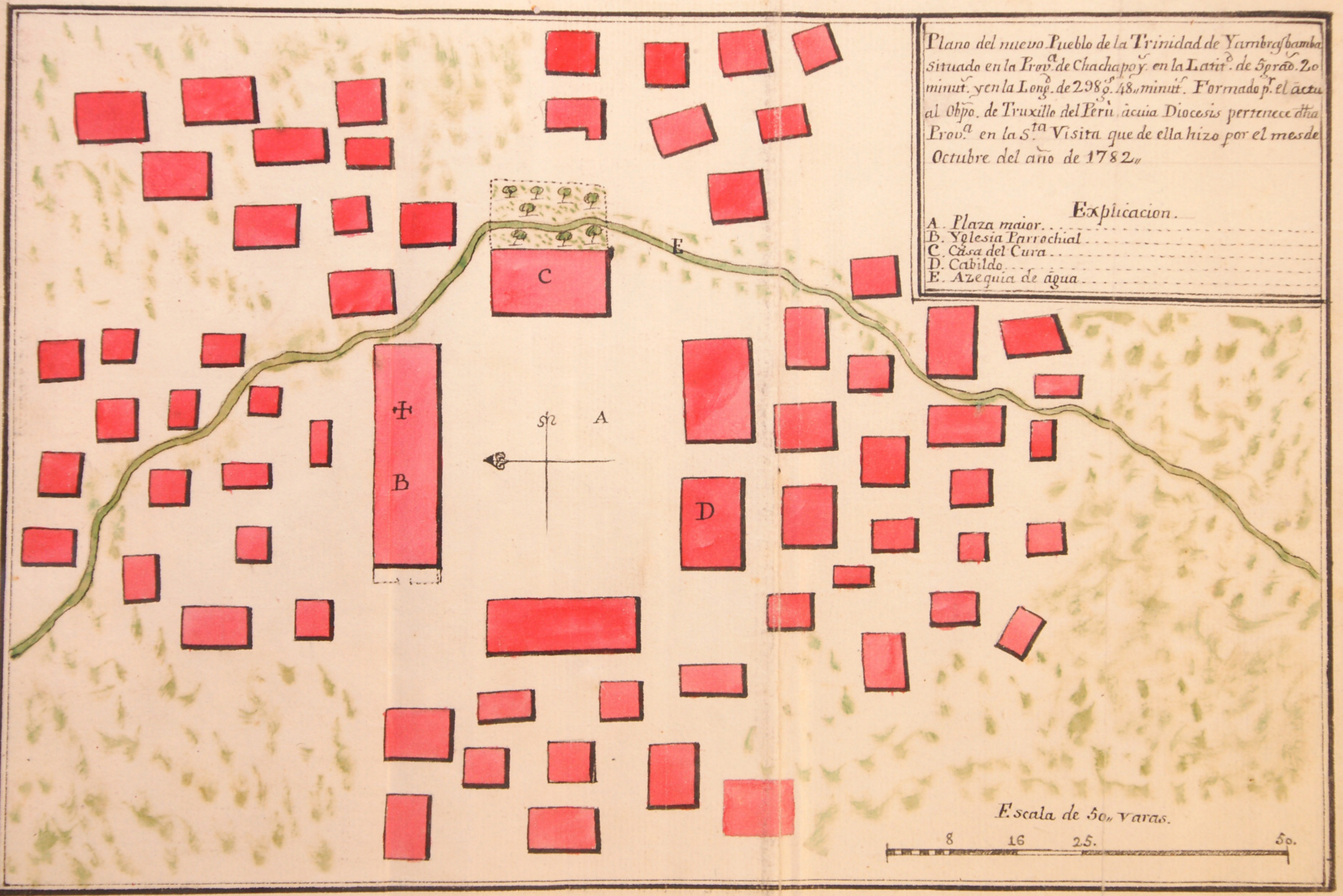

Plano de la Ciudad de Santiago de los Valles de Moyobamba; Diocesis de Truxillo, en la Latit.d Austral de 6.g.s 26.m.s y en 299.g.s 58.m.s 30. seg.s de Longitud.

DEDICADO
A SU REAL MAGESTAD,
POR
SU ACTUAL OBISPO.

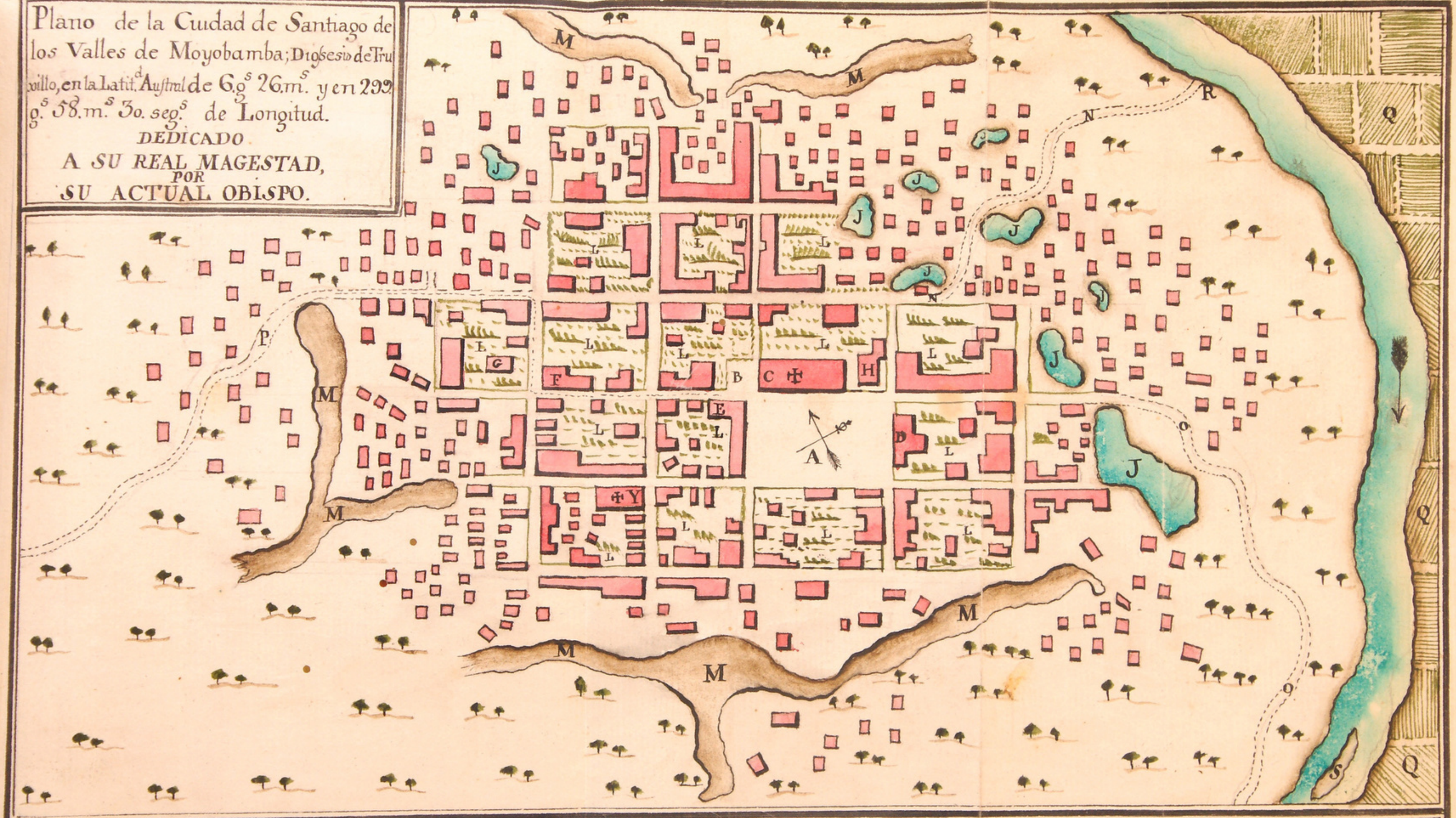

Explicacion.

A. Plaza mayor.
B. Plazuela de la Yglesia.
C. Yglesia Matriz.
D. Carcel Real.
E. Casa donde vivio S.S. Yllma.
F. Casa del Justicia mayor.
G. Almasen de Tabacos.
H. Casa del Cura.
Y. Capilla de Belen.
L. Platanares, que ay en la Ciudad.
M. Zanjas que ay al rededor de la Ciudad.
N. Camino al embarcadero del Rio.
O. Camino para la Ciudad de Lamas.
P. Camino para la Ciudad de Chachapoyas.
Q. Chacras que estan ala otra vanda del Rio.
R. Rio Mayo de Moyobamba.
S. Ysla de dho Rio.

Nota.

En este Rio navegan al pie de 600. Canoas y segun algunos de mil, destinadas a traher los viveres ala Ciudad.

El Producto de dhas Chacras es el de Platanos, yucas, y Mais que les sirve de Pan.

Escala de 200. varas.

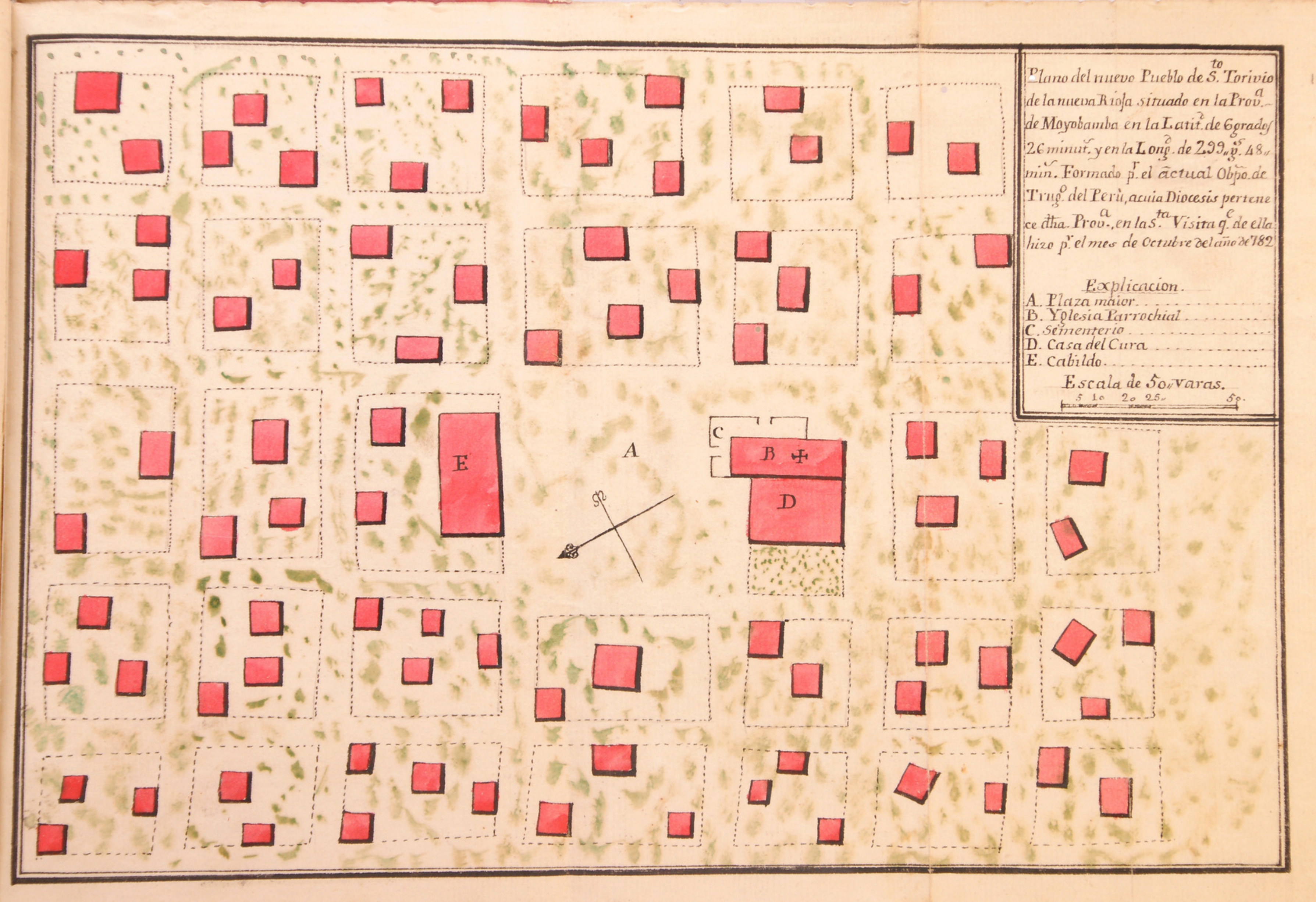
Plano del nuevo Pueblo de S.to Torivio de la nueva Rioja situado en la Prov.a de Moyobamba en la Latit.d de 6 grados 26 minut.s y en la Long.d de 299 g.s 48 min.s Formado p.r el actual Obp.o de Trn.g.o del Perù, a cuia Diocesis pertenece dha. Prov.a, en la S.ta Visita q.e de ella hizo p.r el mes de Octubre del año de 782
Explicacion.
A. Plaza maior
B. Yglesia Parrochial
C. Sementerio
D. Casa del Cura
E. Cabildo
Escala de 50 varas.
5 10 20 25 50
A
B
C
D
E

CARTA TOPOGRAFICA de la Provincia de los Motilones de Lamas situada en las Montañas del Obispado de Truxillo del Perú

Explicacion de marcas

- La Ciudad
- El Curato nuevo
- El Anexo
- El Tambo
- El Rio — R
- Division de Provincias
- La Montaña

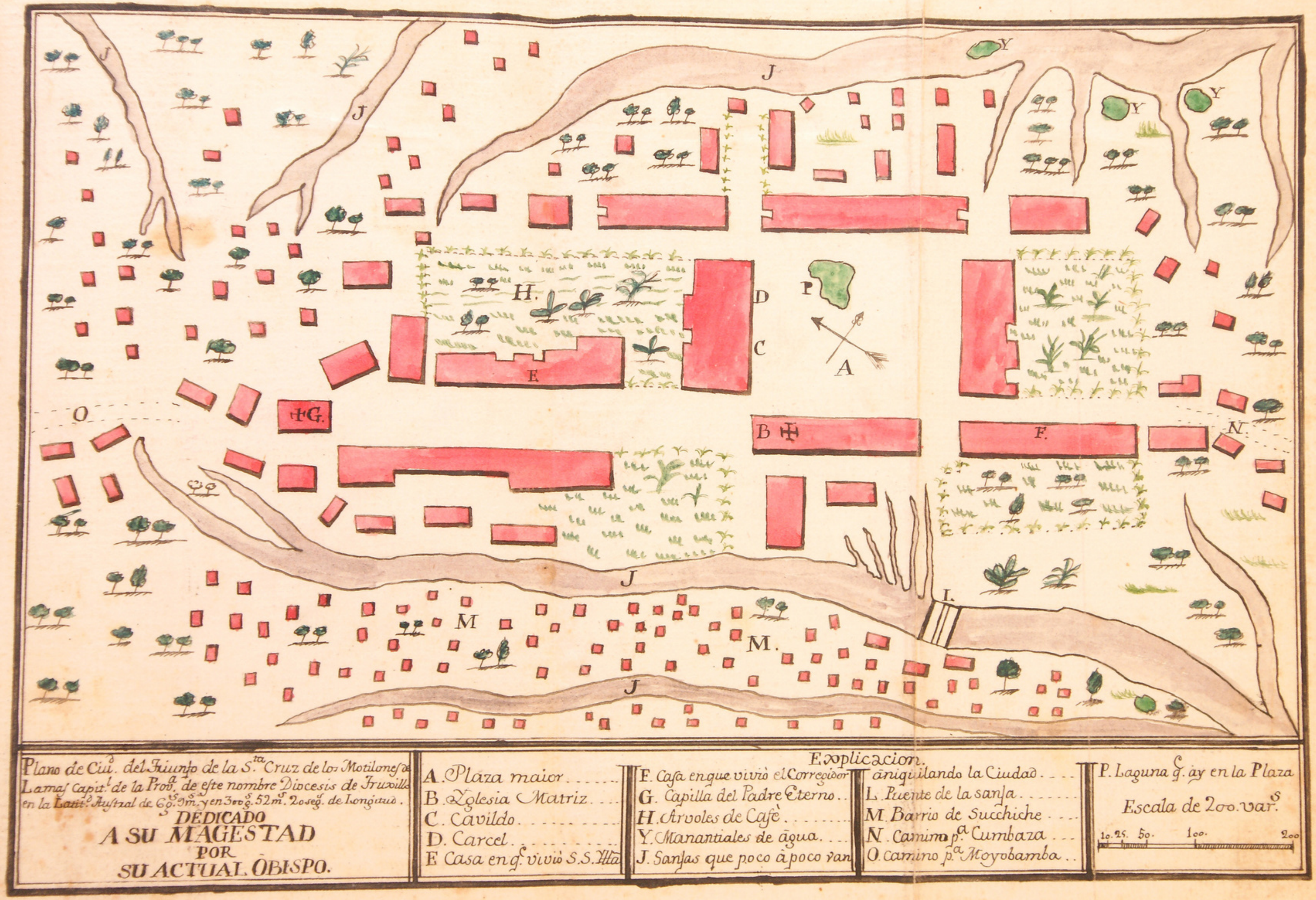
J
J
J
J
J
Y
Y
Y
H.
D
C
P
A
E
O
G.
B
F.
N.
L.
M
M.
Plano de Ciud. del Triunfo de la S.ta Cruz de los Motilones de Lamas Capit.l de la Prov.a de este nombre Diocesis de Truxillo en la Latit.d Austral de 6 g.s 9 m.s y en 300 g.s 52 m.s 20 seg.s de Longitud.
DEDICADO
A SU MAGESTAD
POR
SU ACTUAL OBISPO.
Explicacion.
A. Plaza maior
B. Yglesia Matriz
C. Cavildo
D. Carcel
E Casa en q.e vivió S.S. Ylla
F. Casa en que vivió el Corregidor
G. Capilla del Padre Eterno
H. Arvoles de Cafè
Y. Manantiales de agua
J. Sanjas que poco à poco van aniquilando la Ciudad
L. Puente de la sanja
M. Barrio de Succhiche
N. Camino p.a Cumbaza
O. camino p.a Moyobamba
P. Laguna q.e ay en la Plaza
Escala de 200. var.s
10. 25. 50. 100. 200

CARTA TOPOGRAFICA de las conversiones de Hivitos y Cholones situadas en las Montañas del Obispado de Truxillo del Perú

EXPLICACION

- La Ciudad
- El Curato
- Ydem el nuebo
- El Anexo
- El Pueblo arruinado
- Ydem el de Micion
- Ydem el de Ynfieles
- Divicion de Provinc.
- La Montaña

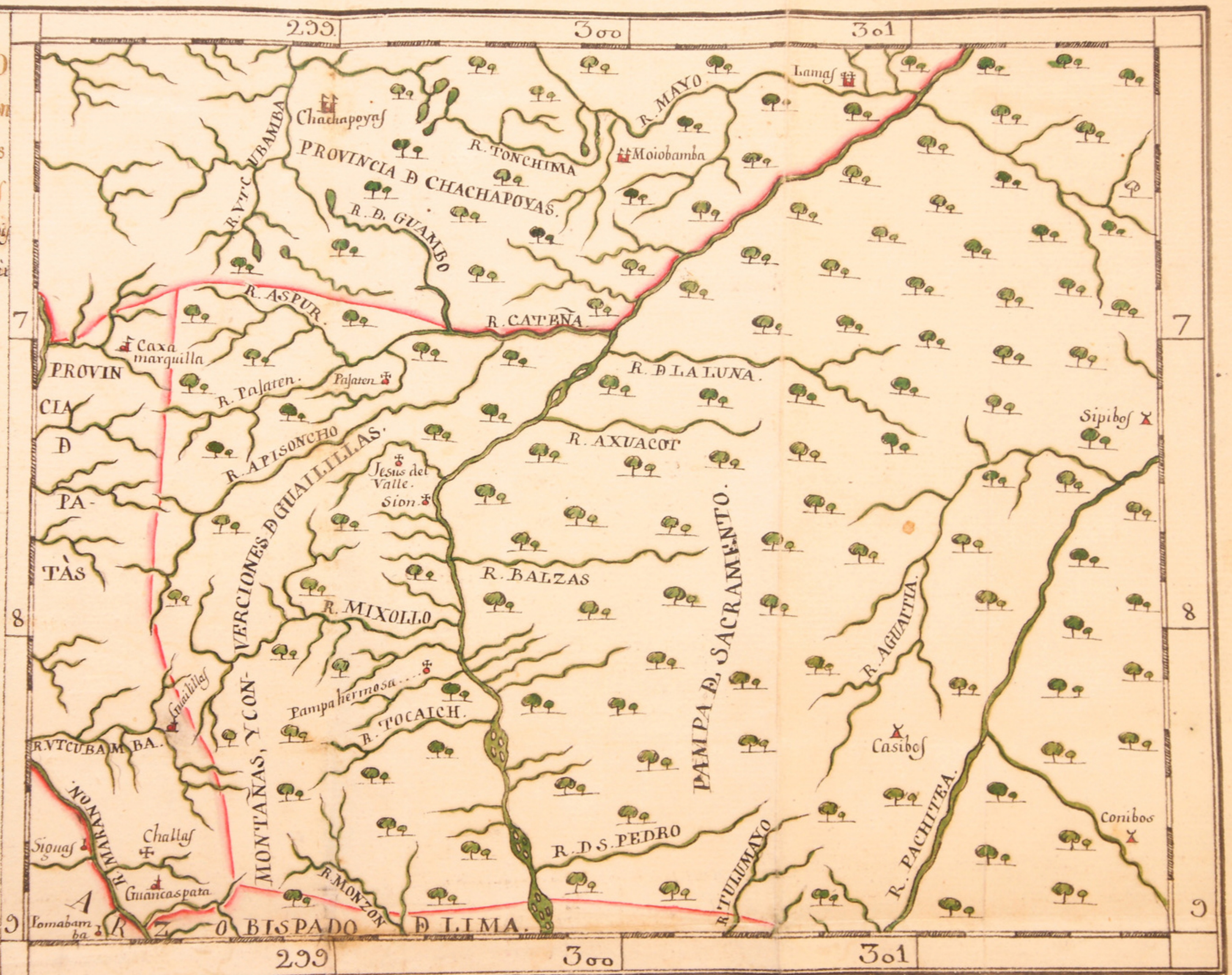

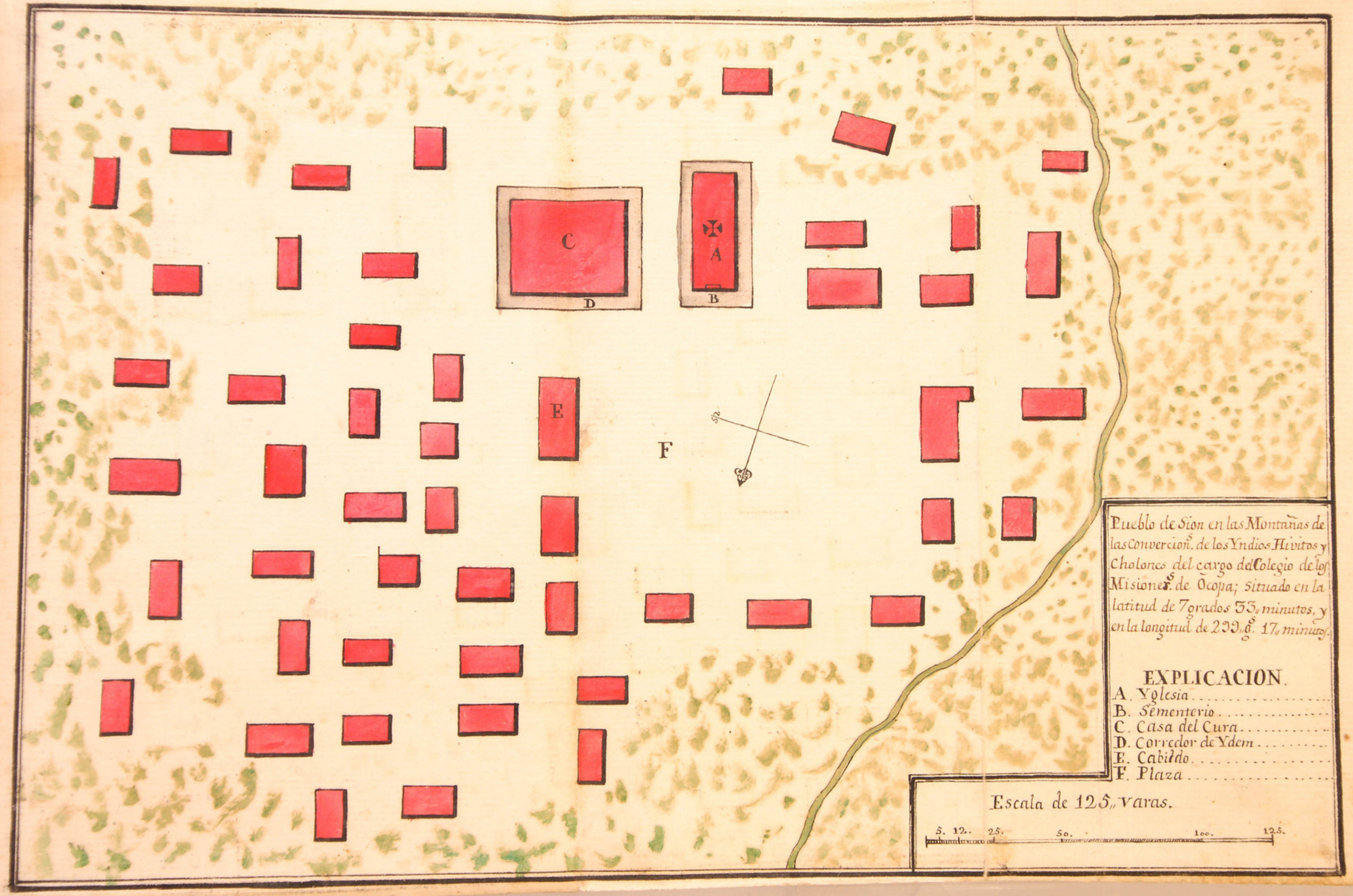

Pueblo de Sion en las Montañas de las Convercion.s de los Yndios Hivitos y Cholonos del cargo del Colegio de los Misiones.s de Ocopa; situado en la latitud de 7 grados 33. minutos, y en la longitud de 299. g.s 17. minutos.

EXPLICACION.

A. Yglesia.....
B. Sementerio.....
C. Casa del Cura.....
D. Corredor de Ydem.....
E. Cabildo.....
F. Plaza.....